

BOLETIM EPIDEMIOLÓGICO

Situação epidemiológica das arboviroses transmitidas pelo Aedes no Estado de Rondônia até a SE 18/2026

INFORMAÇÕES INICIAIS

As informações apresentadas no boletim são referentes ao período da SE 28 (06/07/2025) até a SE 18 (06/05/2026)

Para elaboração deste boletim, foram utilizados dados epidemiológicos do sistema de informação de agravos de notificação (SINAN), dos quais opera nas versões web (onde são inseridos os dados relativos à dengue e chikungunya) e net (alimentado com informações sobre zika e febre amarela).

É válido ressaltar que os dados do SINAN-WEB e SINAN-NET são alimentados periodicamente pelas equipes municipais e monitorados diariamente pela equipe de vigilância epidemiológica da AGEVISA, de modo que podem sofrer alterações.

Para as análises dos dados foi utilizada estatística descritiva, a partir de medidas de frequências relativa e absoluta. Para processamento e relacionamento das bases de dados, foi utilizado o software Microsoft Excel.

A apresentação das informações epidemiológicas referentes aos casos notificados se deu através de gráficos comparativos de casos para Dengue, Chikungunya e Zika, entre os anos de 2024, 2025 e 2026 a cada Semana Epidemiológica.

O monitoramento semanal da incidência de Dengue, Chikungunya e Zika é por meio de curva epidêmica.

Os números absolutos de casos notificados, confirmados, em investigação, descartados e óbitos são apresentados em tabelas simples, onde são comparados os números do ano vigente com o mesmo período do ano anterior. Também são apresentados os percentuais de aumento ou diminuição de casos entre os anos.

Adicionalmente, é apresentado um perfil epidemiológico dos municípios para as três doenças, onde é apresentado o número de casos por município, a condição epidemiológica, classificação dos óbitos e a identificação dos sorotipos circulantes nos municípios (através de dados do Gerenciador de Ambiente Laboratorial (GAL/LACEN).

No que tange à Vigilância Entomológica (VE), são apresentados dados referentes ao Levantamento Rápido de Índices para *Aedes aegypti* (LIRAA) de cada município, Sistema do Programa Nacional do Controle de Dengue (SisPNCD) e Sistema de Insumos Estratégicos em Saúde (SIES).

Ainda dentro dos aspectos da VE estadual, são apresentadas as informações relacionadas à distribuição de insumos químicos às Gerências Regionais de Saúde (GRS) dentro do período avaliado.

São elencadas, ainda, as ações do Estado no âmbito da vigilância em saúde e apoio aos municípios nas ações de enfrentamento às arboviroses.

ARBOVIRÔMETRO ESTADUAL

*O cálculo da incidência contempla o período entre a SE28 (06/07/2025) e a SE18 (06/05/2026)

CONDICÃO EPIDEMIOLÓGICA INCIDÊNCIA*		
DENGUE	CHIKUNGUNYA	ZIKA
Satisfatória	Satisfatória	Satisfatória
63,11	68,43	0,89

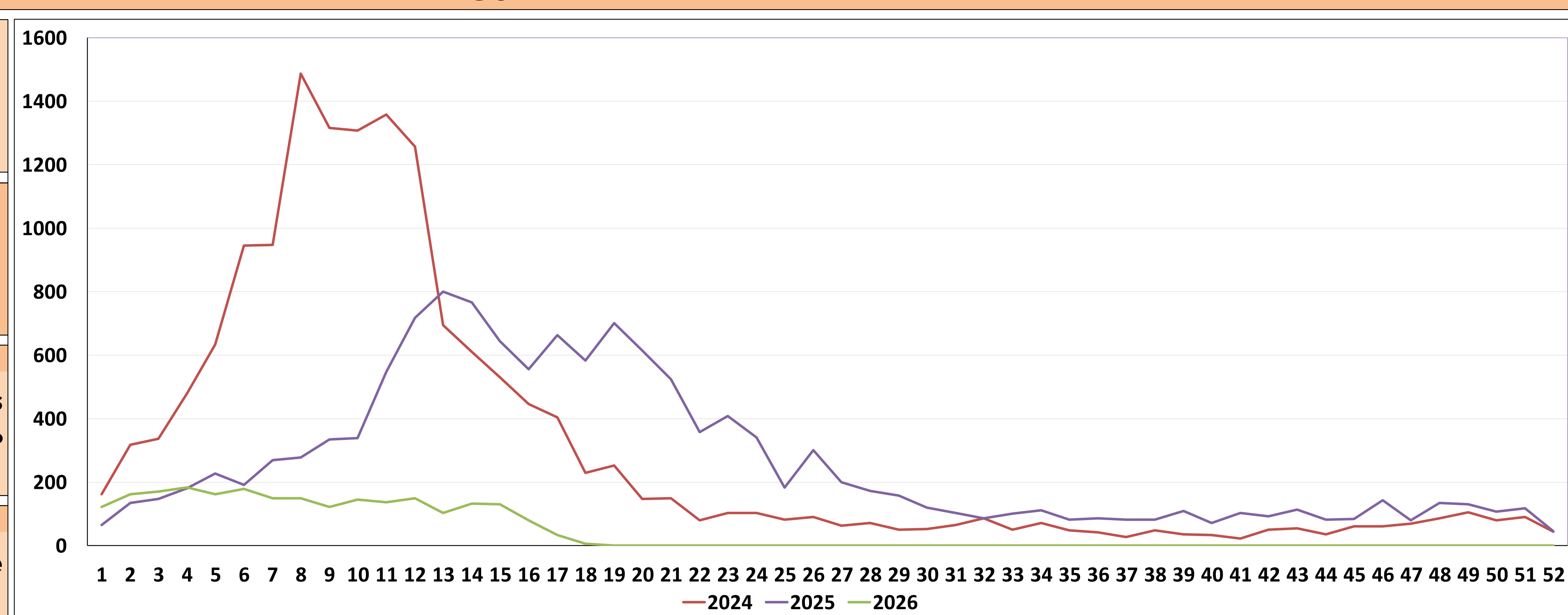
DENGUE

Dengue - 2026	
Total de casos Notificados	2308
Total de casos Confirmados	528
Total de casos em Investigação	406
Total de casos Descartados	1374
Total de óbitos	0

Dengue - 2025	
Total de casos Notificados	7439
Total de casos Confirmados	1027
Total de casos em Investigação	187
Total de casos Descartados	6225
Total de óbitos	2

BIÊNIO 2025 - 2026 CASOS NOTIFICADOS	
Houve redução de 69% com relação aos casos notificados no mesmo período de 2025, com 18% dos casos não concluídos	

BIÊNIO 2025 - 2026 CASOS CONFIRMADOS	
Houve redução de 49% com relação ao total de casos confirmados no mesmo período de 2025	



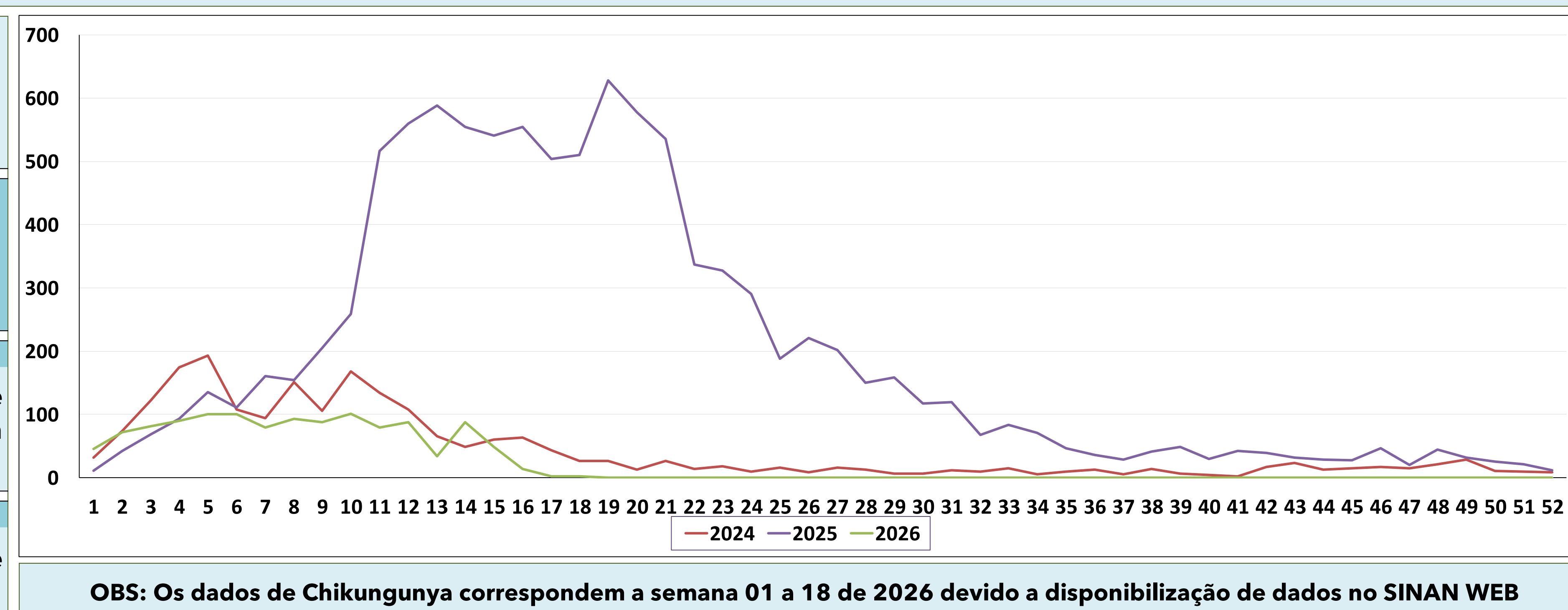
CHIKUNGUNYA

Chikungunya - 2026	
Total de casos Notificados	1205
Total de casos Confirmados	587
Total de casos em Investigação	176
Total de casos Descartados	442
Total de óbitos	1

Chikungunya - 2025	
Total de casos Notificados	5568
Total de casos Confirmados	2217
Total de casos em Investigação	195
Total de casos Descartados	3156
Total de óbitos	2

BIÊNIO 2025 - 2026 CASOS NOTIFICADOS	
Houve redução de 78% com relação ao total de casos notificados no mesmo período de 2025, com 15% dos casos não concluídos	

BIÊNIO 2025 - 2026 CASOS CONFIRMADOS	
Houve redução de 74% com relação ao total de casos confirmados no mesmo período de 2025	



OBS: Os dados de Chikungunya correspondem a semana 01 a 18 de 2026 devido a disponibilização de dados no SINAN WEB

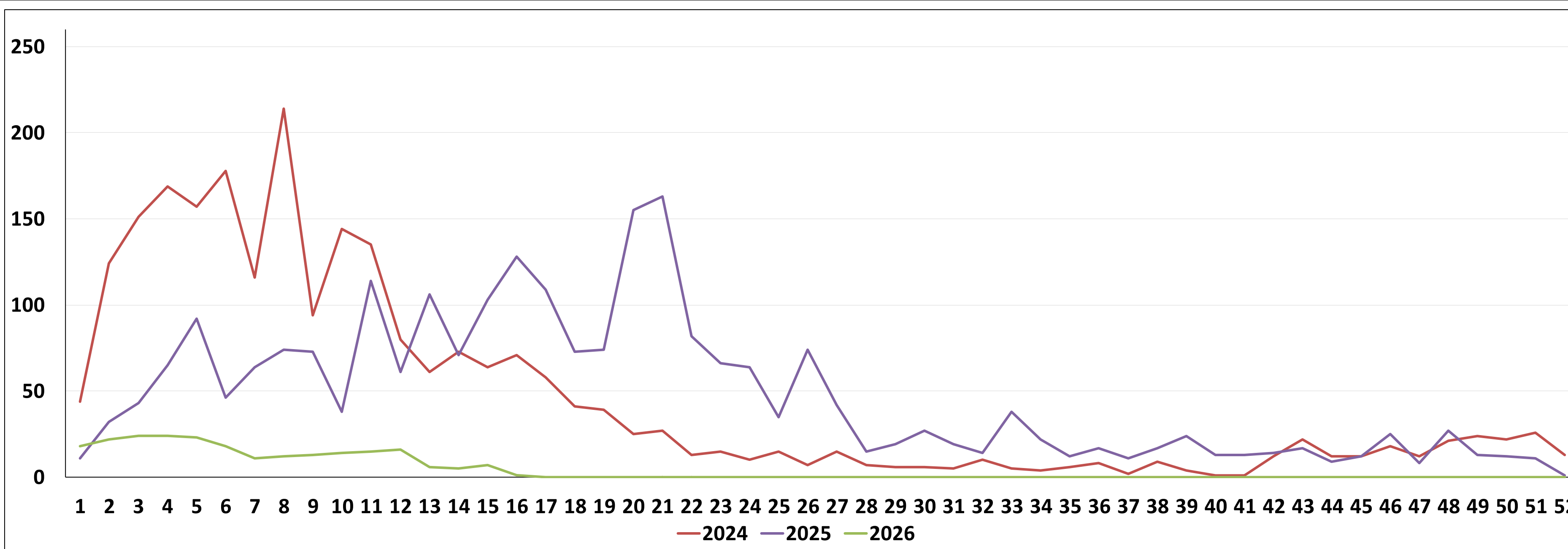
ZIKA

Zika - 2026	
Total de casos Notificados	229
Total de casos Confirmados	13
Total de casos em Investigação	8
Total de casos Descartados	208
Total de óbitos	0

Zika - 2025	
Total de casos Notificados	1303
Total de casos Confirmados	21
Total de casos em Investigação	15
Total de casos Descartados	1267
Total de óbitos	0

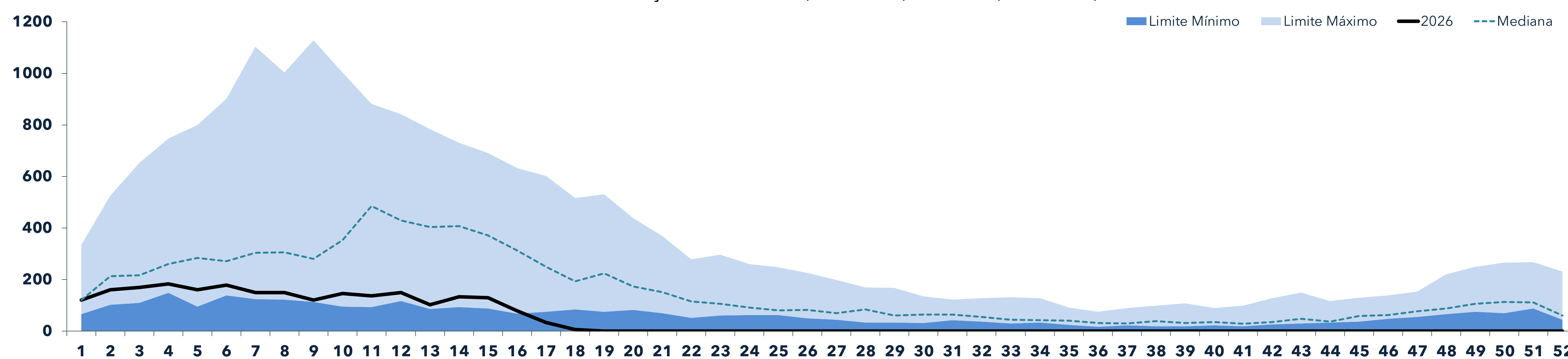
BIÊNIO 2025 - 2026 CASOS NOTIFICADOS	
Houve redução de 82% com relação ao total de casos notificados no mesmo período de 2025	

BIÊNIO 2025 - 2026 CASOS CONFIRMADOS	
Houve redução de 38% com relação ao total de casos confirmados no mesmo período de 2025	



CASOS NOTIFICADOS DE ARBOVIROSES POR SEMANA EPIDEMIOLÓGICA

Período de consolidação dos dados: SE 1 (04/01/2026) até a SE 18 (06/05/2026)



Vigilância das Arboviroses | Período de consolidação dos dados: SE 28 (06/07/2025) até a SE 18 (06/05/2026)

CASOS DE DENGUE | MUNICÍPIOS EM ALERTA

Cacaulândia, Corumbiara, Espigão d'Oeste, Itapuã do Oeste, Jaru, Ji-Paraná, Monte Negro, Parecis e São Miguel do Guaporé

CASOS DE DENGUE | MUNICÍPIOS EM SURTO

Mirante da Serra, Rio Crespo, São Felipe d'Oeste e Vale do Anari

CASOS DE DENGUE | OCORRÊNCIA DE ÓBITOS

OCORRÊNCIA DE ÓBITOS | 2025

Cacoal e Colorado do Oeste

OCORRÊNCIA DE ÓBITOS | 2026

Sem Registro

CASOS DE CHIKUNGUNYA | OCORRÊNCIA DE ÓBITOS

OCORRÊNCIA DE ÓBITOS | 2025

Cacoal e Rolim de Moura

OCORRÊNCIA DE ÓBITOS | 2026

Rolim de Moura

CASOS DE ZIKA | MUNICÍPIOS EM ALERTA

Sem Registro

CASOS DE CHIKUNGUNYA | MUNICÍPIOS EM ALERTA

Alta Floresta d'Oeste, Cerejeiras, Espigão d'Oeste, Gov. Jorge Teixeira, Jaru, Parecis e Santa Luzia d'Oeste

CASOS DE ZIKA | MUNICÍPIOS EM SURTO

Sem Registro

CASOS DE CHIKUNGUNYA | MUNICÍPIOS EM SURTO

Jaru, Rolim de Moura e São Miguel do Guaporé

OBSERVAÇÃO: Os municípios que entram em surto no decorrer do ano se mantêm marcado em "SURTO" na Condição Epidemiológica até a virada do ano dengue, mesmo já tendo realizado as ações preconizadas e ter voltado a condição "SATISFATÓRIA". O ano dengue corresponde a semana 28 de um ano até a semana 27 do ano subsequente.

A OCORRÊNCIA DE ÓBITOS E CASOS GRAVES DEVE SER COMUNICADA À COORDENAÇÃO ESTADUAL EM ATÉ 24 HORAS!

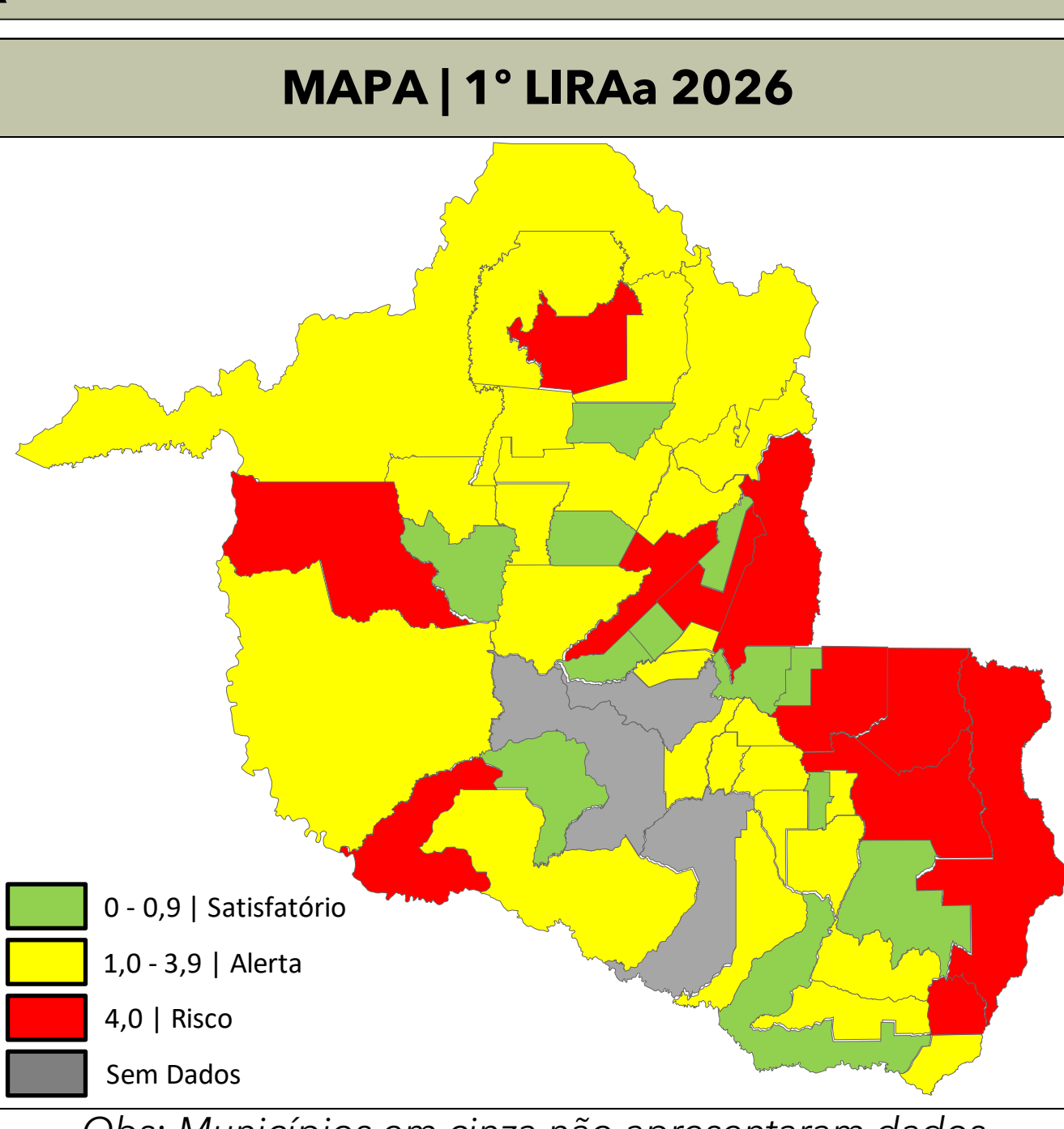
CONTROLE VETORIAL | LIRAA-LIA

1º GRS - JI-PARANÁ	IIP	Situação	Criadouro
Alvorada D'Oeste	SD	Sem dados	-----
Costa Marques	6,2	Risco	A2-D1-D2
Gov. Jorge Teixeira	2	Alerta	D2
Jaru	5,2	Risco	A1-A2-B-C-D1-D2
Ji-Paraná	4,3	Risco	A2-B-C-D1-D2
Mirante da Serra	0	Satisfatório	A2-B-D1-D2
Nova União	0	Satisfatório	-----
Ouro Preto do Oeste	8,5	Risco	A2-B-C-D1-D2-E
Presidente Médici	0,3	Satisfatório	A2
S. Francisco do Guaporé	1,3	Alerta	D2
Teixeirópolis	3,6	Alerta	A2-B-C-D1-D2
Theobroma	1,3	Alerta	A2-D2
Urupá	3,3	Alerta	B-C-D1-D2
Vale do Anari	1,6	Alerta	D1-D2
Vale do Paraíso	0,6	Satisfatório	D1-D2
S. Miguel do Guaporé	SD	Sem dados	-----
Seringueiras	0,6	Satisfatório	D1-D2
2º GRS - CACOAL	IIP	Situação	Criadouro
Cacoal	5	Risco	A2-B-D1-D2
Espigão d'Oeste	5,8	Risco	C-D1-D2
Ministro Andreazza	0,7	Satisfatório	A2-D2
Pimenta Bueno	7,4	Risco	B-C-D1-D2-E
Primavera de Rondônia	1,1	Alerta	D1
S. Felipe d'Oeste	0,6	Satisfatório	D2
3º GRS - VILHENA	IIP	Situação	Criadouro
Cabixi	2,2	Alerta	A2-D1-D2
Cerejeiras	2,6	Alerta	A2-B-D1-D2
Chupinguaia	0,4	Satisfatório	D2
Colorado do Oeste	7,5	Risco	A2-B-D1-D2-E
Corumbiara	1,8	Alerta	B-D2
Pimenteiras do Oeste	0	Satisfatório	-----
Vilhena	4,5	Risco	A2-B-C-D1-D2-E

4º GRS - ARIQUEMES	IIP	Situação	Criadouro
Alto Paraíso	2,9	Alerta	A2-B-D1-D2
Ariquemés	3,8	Alerta	A1-A2-B-C-D1-D2
Buritís	2,2	Alerta	D1-D2-D-C
Cacaulândia	0	Satisfatório	-----
Campo Novo de Rondônia	0,9	Satisfatório	D2
Cujubim	3,9	Alerta	B-C-D1-D2
Machadinho D'Oeste	1,8	Alerta	A2-D1-D2
Monte Negro	2,1	Alerta	D2-E
Rio Crespo	0,5	Satisfatório	A2-C-D1
5º GRS - ROLIM DE MOURA	IIP	Situação	Criadouro
Alta Floresta d'Oeste	SD	Sem dados	-----
Alto Alegre dos Parecis	2,2	Alerta	A2-D1-D2
Castanheiras	1	Alerta	D2
Nova Brasilândia d'Oeste	2,1	Alerta	A1-D1-D2
Novo Horizonte do Oeste	1,2	Alerta	A2-D2
Parecis	3,6	Alerta	A2-B-C-D1-D2
Rolim de Moura	3,1	Alerta	A2-B-C-D1-D2
Santa Luzia d'Oeste	2,6	Alerta	D1-D2
6º GRS - PORTO VELHO	IIP	Situação	Criadouro
Candeias do Jamari	3,1	Alerta	A2-B-C-D1-D2
Guajará-Mirim	2,2	Alerta	A2-B-C-D1-D2
Itapuã do Oeste	9,7	Risco	A2-B-D1-D2-E
Nova Mamoré	8,9	Risco	A2-B-C-D1-D2-E
Porto Velho	1,9	Alerta	A2-C-D1-D2

Fonte: LIRAA/LIA e SISPNCD

Criadouro Predominante: A1- Caixa d'água (elevado), A2- Outros depósitos de armazenamento de água (baixo), B- Pequenos depósitos móveis, C- Depósitos fixos, D1- Pneus e outros materiais rodantes, D2- Lixo (recipientes plásticos, latas) sucatas, entulhos, E- Depósitos naturais.



Calendário LIRAA-LIA 2026	
1º LIRAA	09/02/2026 até 23/02/2026
2º LIRAA	26/04/2026 até 16/05/2026
3º LIRAA	19/07/2026 até 08/08/2026
4º LIRAA	13/10/2026 até 27/10/2026

Índice médio de infestação estadual (%)

2,51

Visitômetro Estadual

Informações referente ao 2º ciclo de visitas

Total de Visitas Realizadas no Estado

107.225

Percentual de visitas realizadas no Estado

16,02%

Dados consolidados até 06/05/2026

Os dados apresentados são referentes ao Levantamento Rápido de Índice para Aedes aegypti (LIRAA) realizado no mês de Fevereiro de 2026. As informações relacionadas ao resultado do LIRAA estão elencadas nas tabelas abaixo e organizadas de acordo com os resultados de cada município e a organização gerencial de regiões de saúde.

DISTRIBUIÇÃO DE INSUMOS POR GERÊNCIA REGIONAL DE SAÚDE ATÉ A SE18 (06/05/2026)

- 1ª GRS JI-PARANÁ - Cielo: 100 litros | Fludora Fusion: 110 sachês | Espinosade: 0 pastilhas | BTI: 58 frascos
2ª GRS CACOAL - Cielo: 0 litros | Fludora Fusion: 0 sachês | Espinosade: 0 pastilhas | BTI: 24 frascos
3ª GRS VILHENA - Cielo: 0 litros | Fludora Fusion: 0 sachês | Espinosade: 0 pastilhas | BTI: 24 frascos
4ª GRS ARIQUEMES - Cielo: 100 litros | Fludora Fusion: 32 sachês | Espinosade: 0 pastilhas | BTI: 34 frascos
5ª GRS ROLIM DE MOURA - Cielo: 20 litros | Fludora Fusion: 10 sachês | Espinosade: 0 pastilhas | BTI: 29 frascos
6ª GRS PORTO VELHO - Cielo: 0 litros | Fludora Fusion: 0 sachês | Espinosade: 0 pastilhas | BTI: 36 frascos

MEDIDAS IMPORTANTES

- Manter bem tampado tonéis, caixas e barris de água;
- Lavar semanalmente com água e sabão tanques utilizados para armazenar água;
- Remover galhos e folhas de calhas;
- Não deixar água acumulada sobre a laje;
- Encher pratinhos de vasos com areia até a borda ou lavá-los uma vez por semana;
- Trocar água dos vasos e plantas aquáticas uma vez por semana;
- Colocar lixos em sacos plásticos em lixeiras fechadas;
- Fechar bem os sacos de lixo e não deixar ao alcance de animais;
- Manter garrafas de vidro e latinhas de boca para baixo;
- Acondicionar pneus em locais cobertos;
- Fazer sempre manutenção de piscinas;
- Tampar ralos;
- Colocar areia nos cacos de vidro de muros ou cimento;
- Não deixar água acumulada em folhas secas e tampinhas de garrafas;
- Lonas para cobrir materiais de construção devem estar sempre bem esticadas para não acumular água.

AÇÕES DESENVOLVIDAS PELA EQUIPE ESTADUAL - 2025

- Participação em reunião da Comissão Intergestores Bipartite - CIB;
- Participação em reunião da Comissão Intergestores Regional - CIR, na GRS de Porto Velho, GRS de Cacoal, GRS de Vilhena e GRS de Rolim de Moura;
- Participação no 1º Simpósio de Arboviroses Tropicais Emergentes (ARBOVIX);
- Reunião de alinhamento com a equipe da subsecretaria de Vigilância em Saúde da Secretaria de Saúde do Espírito Santo;
- Reunião com coordenador técnico da CGARB sobre novas tecnologias no controle das arboviroses;
- Reunião Nacional de preparação para o período de alta transmissão de arboviroses - Enfoque em Novas Tecnologias, em Brasília/DF;
- Reunião e supervisão técnica da vigilância e controle de Febre Amarela para avaliação do cenário epidemiológico da cobertura vacinal nos municípios de Espigão do Oeste, Primavera de Rondônia, Novo Horizonte d' Oeste, Castanheiras, Alta Floresta d' Oeste e Santa Luzia d' Oeste.;
- Participação no Congresso da Sociedade Brasileira de Medicina Tropical (SBMT), o MEDTROP 2025;
- Ação Dia D de Mobilização Nacional contra o Aedes;
- Participação no Congresso de E-Vigilância da Fundação Getúlio Vargas, no Rio de Janeiro/RJ;
- Supervisão Técnica Integrada das Arboviroses através de análise de dados epidemiológicos, qualificação dos fluxos de óbito, avaliação do controle vetorial e estruturação logística e financeira nos municípios de Guajará Mirim, Nova Mamoré, União Bandeirantes e Jaci Paraná;

AÇÕES DESENVOLVIDAS PELA EQUIPE ESTADUAL - 2026

- Monitoramento e análise das informações Epidemiológica, Laboratorial e Vetorial;
- Encaminhamento de materiais educativos;
- Elaboração de boletins epidemiológicos disponibilizado no site da AGEVISA para a divulgação da situação epidemiológica e vetorial;
- Reunião de alinhamento sobre implementação do Método Wolbachia e Ovitrapas em municípios elencados para 2026;
- Participação em reunião do Sistema de Pactuação - SISPACTO;
- Elaboração de documentos oficiais para divulgação do calendário de execução do Levantamento Entomológico (LIRAA e LIA) e plano de execução pós-LIRAA e LIA;
- Distribuição de insumos (inseticidas, larvicida e adulticida) para o controle do Aedes;
- Orientações técnicas e suporte metodológico aos gestores municipais sobre diretrizes de manejo integrado e meios de controle químico e biológico do mosquito Aedes aegypti;
- Capacitação e atualização de técnicos nos sistemas SISPACTO e LIRAA/LIA em Ariquemes e Buritis para fortalecimento da vigilância das arboviroses;
- Participação na reunião do Conselho Nacional de Secretários de Saúde - CONASS, em Brasília/DF;
- Supervisão Técnica com a Equipe da Vigilância Epidemiológica Municipal e Coordenação da Atenção Primária nos municípios de Alto Paraíso, Itapuã d'Oeste, Jaru, Ouro Preto e Rio Crespo;
- Participação em reunião técnica sobre vigilância, diagnóstico e manejo clínico das arboviroses, com enfoque em Dengue e Chikungunya, visando ao alinhamento e fortalecimento das ações de enfrentamento dessas doenças;

A ocorrência de casos na comunidade deve ser comunicada imediatamente para as autoridades de saúde pública a fim de permitir a implementação de medidas de controle.

MARCOS JOSÉ ROCHA DOS SANTOS
Governador do Estado de Rondônia

DR. EDILTON OLIVEIRA DOS SANTOS
Secretário de Estado da Saúde

CEL BM GILVANDER GREGÓRIO DE LIMA
Diretor da Agência Estadual de Vigilância em Saúde

PEDRO JORGE GONCALVES MAGALHAES
Gerência Técnica em Vigilância em Saúde Ambiental e Coordenação do Programa Estadual de Controle de Doenças Transmitidas pelo Aedes

CRISTIANE LENES BRITO
Chefe do Núcleo de Doenças Transmitidas por Vetores

MAGNA COVRE FERREIRA GOMES
Técnica do Programa Estadual de Controle de Doenças Transmitidas pelo Aedes

CESARINO JUNIOR LIMA APRÍGIO
Apoio Técnico Vigilância Epidemiológica e Laboratorial das Arboviroses

CARLA BRÁSIL RODRIGUES
Apoiadora das arboviroses da CGARB/DEDT/SVSA/MS

RONDÔNIA CONTRA O AEDES

Elaboração: Maria Eduarda Campos | Revisão Técnica: Cesarino Aprígio | Aprovação: Pedro Magalhães e Magna Covre Ferreira Gomes | Publicação: ASCOM AGEVISA

Elaboração do layout e Diagramação: Pedro Arthur da Silva Araújo

Este boletim não possui atribuição comercial. Sua reprodução é gratuita e pode ser feita de maneira parcial ou total, desde que citada a fonte das informações.

Boletim Epidemiológico das Arboviroses no Estado de Rondônia © 2022 by Programa Estadual de Doenças Transmitidas pelo Aedes is licensed under CC BY-NC-SA 4.0

PERFIL DAS ARBOVIROSES NOS MUNICÍPIOS DE RONDÔNIA

As informações apresentadas são referentes ao período da SE 28 (06/07/2025) até a SE 18 (06/05/2026)

Municípios	População Estimada ¹	Dengue*											Zika*					Chikungunya*					Febre Amarela*					Vetorial*				
		N° de Casos			Condição Epidemiológica		Classificação			Sorotipo viral (2025)	Sorotipo viral (2026)	N° de Casos			Condição Epidemiológica		Classificação	N° de Casos		Condição Epidemiológica			1° LIRAA/LIA		Imóveis Vistoriados							
		Notificados	Descartados	Confirmados	Incidência ²	Status	DSA	Grave	Óbitos 2024			Óbitos 2025	Óbitos 2026	Notificados	Descartados	Confirmados		Incidência ²	Status	Notificados	Descartados	Confirmados	Incidência ²	Status		IIP*	Criadouro	2° CICLO 2026				
Alta Floresta d'Oeste	21.494	318	222	10	47	Satisfatória	0	0			D2	D2	20	7	2	9	Satisfatória	214	124	26			121	Alerta	0	0	0	0	Satisfatória	SD	-----	25%
Alto Alegre dos Parecis	11.479	25	18	2	17	Satisfatória	0	0			D1		2	2	0	0	Satisfatória	15	2	3			26	Satisfatória	0	0	0	0	Satisfatória	2,2	A2-D1-D2	118%
Alto Paraíso	16.320	8	5	1	6	Satisfatória	0	0					13	13	0	0	Satisfatória	4	2	0			0	Satisfatória	0	0	0	0	Satisfatória	2,9	A2-B-D1-D2	81%
Alvorada d'Oeste	13.117	17	10	6	46	Satisfatória	0	0					1	1	0	0	Satisfatória	1	1	0			0	Satisfatória	0	0	0	0	Satisfatória	SD	-----	0%
Ariquemes	96.833	234	143	51	53	Satisfatória	0	0	1		D1/2	D2	46	46	0	0	Satisfatória	165	48	5			5	Satisfatória	0	0	0	0	Satisfatória	3,8	A1-A2-B-C-D1-D2	34%
Buritis	27.992	78	63	7	25	Satisfatória	0	0				D2	6	4	0	0	Satisfatória	5	1	3			11	Satisfatória	0	0	0	0	Satisfatória	2,2	D1-D2-D-C	108%
Cabixi	5.351	24	10	2	37	Satisfatória	0	0			D2		0	0	0	0	Satisfatória	9	4	1			19	Satisfatória	0	0	0	0	Satisfatória	2,2	A2-D1-D2	111%
Cacaulândia	4.150	41	32	8	193	Alerta	0	0					0	0	0	0	Satisfatória	1	1	0			0	Satisfatória	0	0	0	0	Satisfatória	0,0	-----	0%
Cacoal	86.887	106	63	40	46	Satisfatória	0	0	1		D1/3		66	64	2	2	Satisfatória	76	50	16	1		18	Satisfatória	0	0	0	0	Satisfatória	5,0	A2-B-D1-D2	30%
Campo Novo de Rondônia	8.844	11	5	3	34	Satisfatória	0	0					0	0	0	0	Satisfatória	2	1	1			11	Satisfatória	0	0	0	0	Satisfatória	0,9	D2	94%
Candeias do Jamari	22.310	105	88	7	31	Satisfatória	0	0			D2		9	9	0	0	Satisfatória	41	28	1			4	Satisfatória	0	0	0	0	Satisfatória	3,1	A2-B-C-D1-D2	91%
Castanheiras	3.233	8	0	0	0	Satisfatória	0	0					0	0	0	0	Satisfatória	1	0	0			0	Satisfatória	0	0	0	0	Satisfatória	1,0	D2	0%
Cerejeiras	15.890	49	40	4	25	Satisfatória	0	0			D2		9	9	0	0	Satisfatória	66	35	25			157	Alerta	0	0	0	0	Satisfatória	2,6	A2-B-D1-D2	64%
Chupinguaia	9.324	29	17	4	43	Satisfatória	0	0					5	4	0	0	Satisfatória	14	4	9			97	Satisfatória	0	0	0	0	Satisfatória	0,4	D2	68%
Colorado do Oeste	15.663	16	5	9	57	Satisfatória	0	0	1	1			1	1	0	0	Satisfatória	9	4	4			26	Satisfatória	0	0	0	0	Satisfatória	7,5	A2-B-D1-D2-E	94%
Corumbiara	7.519	39	21	10	133	Alerta	0	0					4	4	0	0	Satisfatória	40	11	7			93	Satisfatória	0	0	0	0	Satisfatória	1,8	B-D2	15%
Costa Marques	12.627	14	6	1	8	Satisfatória	0	0					0	0	0	0	Satisfatória	3	1	0			0	Satisfatória	0	0	0	0	Satisfatória	6,2	A2-D1-D2	2%
Cujubim	14.863	17	6	9	61	Satisfatória	0	0				D2	0	0	0	0	Satisfatória	3	0	2			13	Satisfatória	0	0	0	0	Satisfatória	3,9	B-C-D1-D2	23%
Espigão d'Oeste	29.414	135	42	87	296	Alerta	0	0	1		D1/2		11	7	4	14	Satisfatória	89	3	83			282	Alerta	0	0	0	0	Satisfatória	5,8	C-D1-D2	54%
Gov. Jorge Teixeira	8.001	8	1	6	75	Satisfatória	0	0					0	0	0	0	Satisfatória	11	0	9			112	Alerta	0	0	0	0	Satisfatória	2,0	D2	0%
Guajará-Mirim	39.387	34	20	12	30	Satisfatória	0	0			D1	D1	7	7	0	0	Satisfatória	5	2	0			0	Satisfatória	0	0	0	0	Satisfatória	2,2	A2-B-C-D1-D2	10%
Itapuã do Oeste	8.548	48	29	16	187	Alerta	0	0					1	1	0	0	Satisfatória	1	0	0			0	Satisfatória	0	0	0	0	Satisfatória	9,7	A2-B-D1-D2-E	86%
Jaru	50.591	273	134	101	200	Alerta	0	0					8	8	0	0	Satisfatória	175	3	152			300	Surto	0	0	0	0	Satisfatória	5,2	A1-A2-B-C-D1-D2	0%
Ji-Paraná	124.333	717	475	237	191	Alerta	1	0			D1/2/3	D3	9	9	0	0	Satisfatória	307	174	85			68	Satisfatória	1	1	0	0	Satisfatória	4,3	A2-B-C-D1-D2	16%
Machadinho d'Oeste	30.707	171	156	13	42	Satisfatória	0	0					9	8	0	0	Satisfatória	9	4	0			0	Satisfatória	0	0	0	0	Satisfatória	1,8	A2-D1-D2	9%
Ministro Andreazza	6.466	4	1	1	15	Satisfatória	0	0					1	1	0	0	Satisfatória	3	1	1			15	Satisfatória	0	0	0	0	Satisfatória	0,7	A2-D2	92%
Mirante da Serra	6.235	120	97	22	353	Surto	0	0					0	0	0	0	Satisfatória	10	0	6			96	Satisfatória	0	0	0	0	Satisfatória	0,0	A2-B-D1-D2	96%
Monte Negro	11.548	162	137	13	113	Alerta	0	0				D2	1	1	0	0	Satisfatória	3	1	0			0	Satisfatória	0	0	0	0	Satisfatória	2,1	D2-E	61%
Nova Brasilândia	15.679	169	158	9	57	Satisfatória	0	0			D1	D2/3 ⁴	4	2	0	0	Satisfatória	23	3	15			96	Satisfatória	0	0	0	0	Satisfatória	2,1	A1-D1-D2	104%

Nova Mamoré	25.444	8	7	0	0	Satisfatória	0	0					3	2	0	0	Satisfatória	4	1	1			4	Satisfatória	0	0	0	0	Satisfatória	8,9	A2-B-C-D1-D2-E	0%		
Nova União	6.200	11	7	2	32	Satisfatória	0	0					0	0	0	0	Satisfatória	0	0	0			0	Satisfatória	0	0	0	0	Satisfatória	0,0	-----	0%		
Novo Horizonte do Oeste	7.667	8	5	2	26	Satisfatória	0	0					1	1	0	0	Satisfatória	5	0	4			52	Satisfatória	0	0	0	0	Satisfatória	1,2	A2-D2	5%		
Ouro Preto do Oeste	35.044	57	37	9	26	Satisfatória	0	0					D2				Satisfatória	20	3	10			29	Satisfatória	0	0	0	0	Satisfatória	8,5	A2-B-C-D1-D2-E	34%		
Parecis	4.125	56	15	5	121	Alerta	0	0						1	0	0	0	Satisfatória	35	0	6			145	Alerta	0	0	0	0	Satisfatória	3,6	A2-B-C-D2-E	53%	
Pimenta Bueno	35.079	64	49	4	11	Satisfatória	0	0						2	2	0	0	Satisfatória	7	3	1			3	Satisfatória	0	0	0	0	Satisfatória	7,4	B-C-D1-D2-E	49%	
Pimenteiras do Oeste	2.156	10	2	0	0	Satisfatória	0	0						0	0	0	0	Satisfatória	3	0	0			0	Satisfatória	0	0	0	0	Satisfatória	0,0	-----	0%	
Porto Velho	460.434	789	703	74	16	Satisfatória	2	0	1				D1/2	D2	327	325	2	0	Satisfatória	338	193	33			7	Satisfatória	6	6	0	0	Satisfatória	1,9	A2-C-D1-D2	2%
Presidente Médici	19.327	64	43	6	31	Satisfatória	0	0							0	0	0	0	Satisfatória	56	40	4			21	Satisfatória	0	0	0	0	Satisfatória	0,3	A2	91%
Primavera de Rondônia	3.076	14	8	1	33	Satisfatória	0	0						D2/3*	1	1	0	0	Satisfatória	15	5	0			0	Satisfatória	0	0	0	0	Satisfatória	1,1	D1	110%
Rio Crespo	3.471	61	28	17	490	Surto	0	0						D2	1	1	0	0	Satisfatória	4	3	0			0	Satisfatória	0	0	0	0	Satisfatória	0,5	A2-C-D1	127%
Rolim de Moura	56.406	37	10	4	7	Satisfatória	0	0					D1	D2/3	10	10	0	0	Satisfatória	430	8	383	1	1	679	Surto	0	0	0	0	Satisfatória	3,1	A2-B-C-D1-D2	0%
Santa Luzia d'Oeste	7.419	16	12	1	13	Satisfatória	0	0						D2	2	2	0	0	Satisfatória	17	6	10			135	Alerta	0	0	0	0	Satisfatória	2,6	D1-D2	30%
São Felipe d'Oeste	5.258	31	0	28	533	Surto	0	0							2	2	0	0	Satisfatória	6	0	2			38	Satisfatória	0	0	0	0	Satisfatória	0,6	D2	99%
São Francisco do Guaporé	16.286	31	19	4	25	Satisfatória	0	0	1				D1/2		2	2	0	0	Satisfatória	14	6	4			25	Satisfatória	0	0	0	0	Satisfatória	1,3	D2	81%
São Miguel do Guaporé	21.635	138	51	46	213	Alerta	0	0						D1	2	2	0	0	Satisfatória	150	11	125			578	Surto	0	0	0	0	Satisfatória	SD	-----	0%
Seringueiras	11.171	47	40	1	9	Satisfatória	0	0							42	31	4	36	Satisfatória	27	1	3			27	Satisfatória	0	0	0	0	Satisfatória	0,6	D1	55%
Teixeirópolis	4.256	17	9	4	94	Satisfatória	0	0						D3	0	0	0	0	Satisfatória	1	0	1			23	Satisfatória	0	0	0	0	Satisfatória	3,6	A2-B-C-D1-D2	45%
Theobroma	8.113	25	20	1	12	Satisfatória	0	0							0	0	0	0	Satisfatória	3	1	2			25	Satisfatória	0	0	0	0	Satisfatória	1,3	A2-D2	79%
Urupá	10.725	2	2	0	0	Satisfatória	0	0							0	0	0	0	Satisfatória	1	0	1			9	Satisfatória	0	0	0	0	Satisfatória	3,3	B-C-D1-D2	80%
Vale do Anari	7.788	84	21	58	745	Surto	0	0							1	1	0	0	Satisfatória	1	0	0			0	Satisfatória	0	0	0	0	Satisfatória	1,6	D1-D2	101%
Vale do Paraíso	6.479	14	11	2	31	Satisfatória	0	0							2	2	0	0	Satisfatória	4	0	3			46	Satisfatória	0	0	0	0	Satisfatória	0,6	D1-D2	93%
Vilhena	95.832	412	277	36	38	Satisfatória	0	0					D1/3	D3/4	6	6	0	0	Satisfatória	152	92	33			34	Satisfatória	0	0	0	0	Satisfatória	4,5	A2-B-C-D1-D2-E	9%
Total do Estado	1.578.196	4976	3380	996	63	Satisfatória	3	0	5	2	0	-----			641	599	14	1	Satisfatória	2598	881	1080	2	1	68	Satisfatória	7	7	0	0	Satisfatória	2,5	-----	25%

1. Baseado no Censo IBGE 2022;

2. Incidência: Casos confirmados/população do município x 100 mil habitantes | Classificação: 0 - 100 [Satisfatória]; 101 - 299 [Alerta]; Acima de 300 [Surto]

IIP: Índice de Infestação Predial

São considerados casos prováveis todos aqueles que possuem quadro clínico compatível com infecção por arbovirose, mas ainda não foram confirmados por nenhum método diagnóstico.

DSA: Dengue com Sinais de Alarme.

Circulação Viral: D1 [Dengue 1]; D2 [Dengue 2]; D1/2 [Dengue 1 + Dengue 2]

SD: Sem Dados

* **Coinfecção de pelo menos dois sorotipos em um único paciente**

*Fonte: SINAN Online (Dengue, Chikungunya e Febre Amarela), SINAN NET (Zika), SISPNC (Visitas Domiciliares)

Criadouro Predominante: A1- Caixa d'água (elevado), A2- Outros depósitos de armazenamento de água (baixo), B- Pequenos depósitos móveis, C- Depósitos fixos, D1- Pneus e outros materiais rodantes, D2- Lixo (recipientes plásticos, latas) sucatas, entulhos, E- Depósitos naturais.

OBSERVAÇÃO: Os dados apresentados são parciais e sofrem alterações a cada semana epidemiológica