



BOLETIM EPIDEMIOLÓGICO

Situação epidemiológica das arboviroses transmitidas pelo Aedes no Estado de Rondônia até a SE 4/2024

INFORMAÇÕES INICIAIS

As informações apresentadas no boletim são referentes ao período da SE 28 (09/07/2023) até a SE 4 (26/01/2024)

Para elaboração deste boletim, foram utilizados dados epidemiológicos do sistema de informação de agravos de notificação (SINAN), dos quais opera nas versões web (onde são inseridos os dados relativos à dengue e chikungunya) e net (alimentado com informações sobre zika e febre amarela).

É válido ressaltar que os dados do SINAN-WEB e SINAN-NET são alimentados periodicamente pelas equipes municipais e monitorados diariamente pela equipe de vigilância epidemiológica da AGEVISA, de modo que podem sofrer alterações.

Para as análises dos dados foi utilizada estatística descritiva, a partir de medidas de frequências relativa e absoluta. Para processamento e relacionamento das bases de dados, foi utilizado o software Microsoft Excel.

A apresentação das informações epidemiológicas referentes aos casos notificados se deu através de gráficos comparativos de casos para Dengue, Chikungunya e Zika, entre os anos de 2022, 2023 e 2024, a cada Semana Epidemiológica.

O monitoramento semanal da incidência de Dengue, Chikungunya e Zika é por meio de curva epidêmica.

Os números absolutos de casos notificados, confirmados, em investigação, descartados e óbitos são apresentados em tabelas simples, onde são comparados os números do ano vigente com o mesmo período do ano anterior. Também são apresentados os percentuais de aumento ou diminuição de casos entre os anos.

Adicionalmente, é apresentado um perfil epidemiológico dos municípios para as três doenças, onde é apresentado o número de casos por município, a condição epidemiológica, classificação dos óbitos e a identificação dos sorotipos circulantes nos municípios (através de dados do Gerenciador de Ambiente Laboratorial (GAL/LACEN).

No que tange à Vigilância Entomológica (VE), são apresentados dados referentes ao Levantamento Rápido de Índices para *Aedes aegypti* (LIRAA) de cada município, Sistema do Programa Nacional do Controle de Dengue (SisPNCD) e Sistema de Insumos Estratégicos em Saúde (SIES).

Ainda dentro dos aspectos da VE estadual, são apresentadas as informações relacionadas à distribuição de insumos químicos às Gerências Regionais de Saúde (GRS) dentro do período avaliado.

São elencadas, ainda, as ações do Estado no âmbito da vigilância em saúde e apoio aos municípios nas ações de enfrentamento às arboviroses.

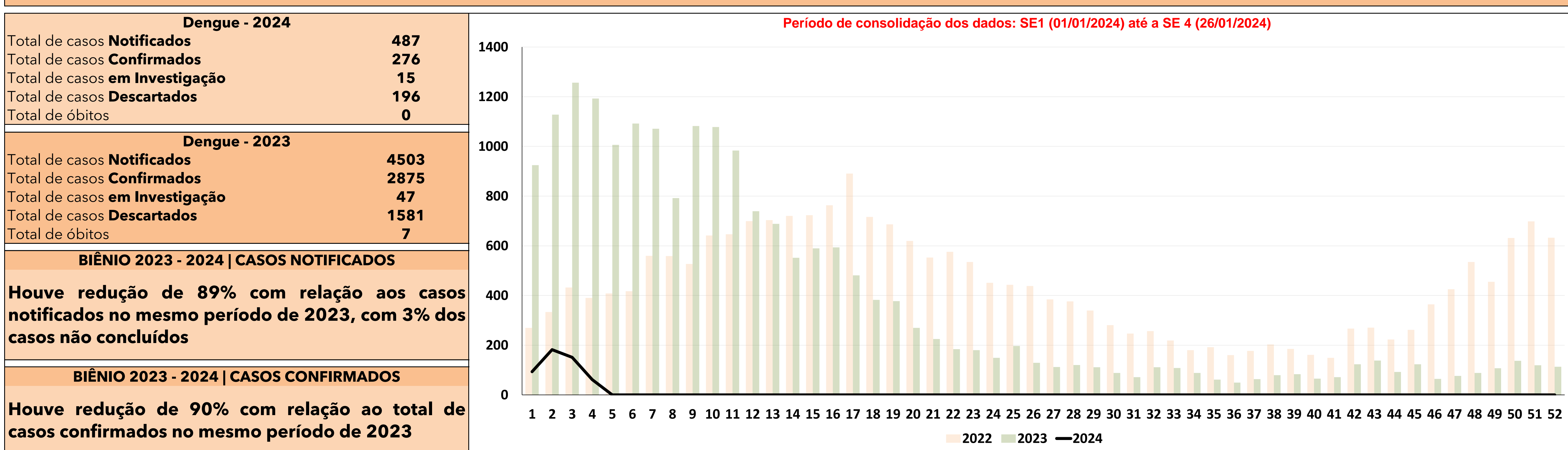
ARBOVIRÔMETRO ESTADUAL

*O cálculo da incidência contempla o período entre a SE28 (09/07/2023) e a SE4 (26/01/2024)

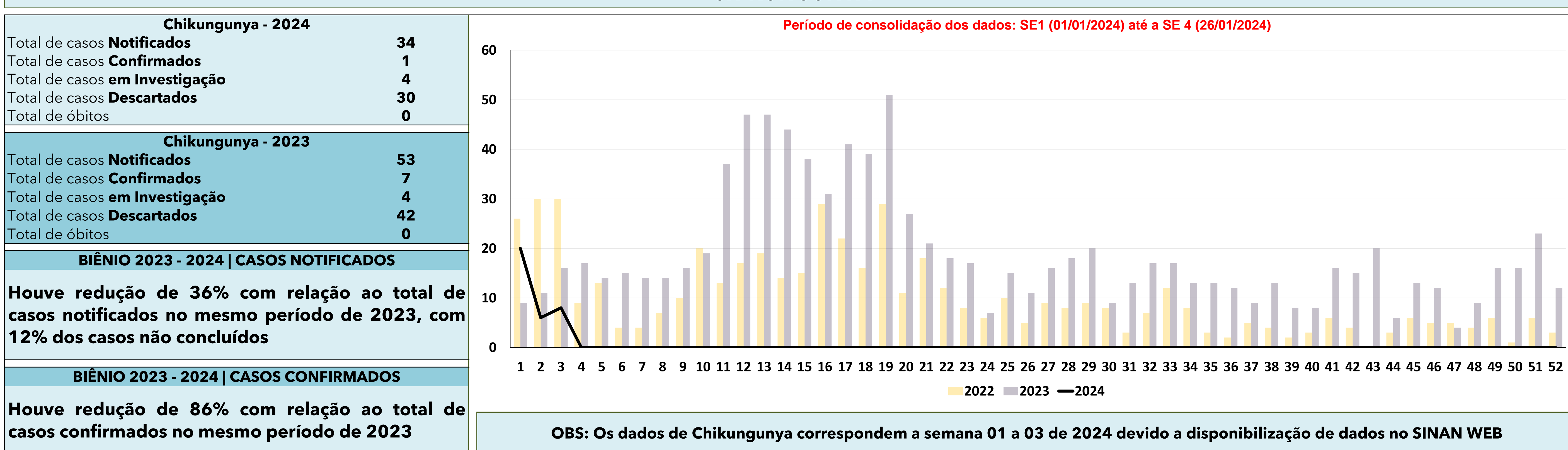
CONDIÇÃO EPIDEMIOLÓGICA | INCIDÊNCIA*

| DENGUE | CHIKUNGUNYA | ZIKA |
|---------------|---------------------|---------------------|
| Surto | Satisfatória | Satisfatória |
| 621,36 | 0,11 | 2,76 |

DENGUE



CHIKUNGUNYA



OBS: Os dados de Chikungunya correspondem a semana 01 a 03 de 2024 devido a disponibilização de dados no SINAN WEB

ZIKA

| Zika - 2024 | |
|---------------------------------------|----|
| Total de casos Notificados | 17 |
| Total de casos Confirmados | 1 |
| Total de casos em Investigação | 4 |
| Total de casos Descartados | 12 |
| Total de óbitos | 0 |

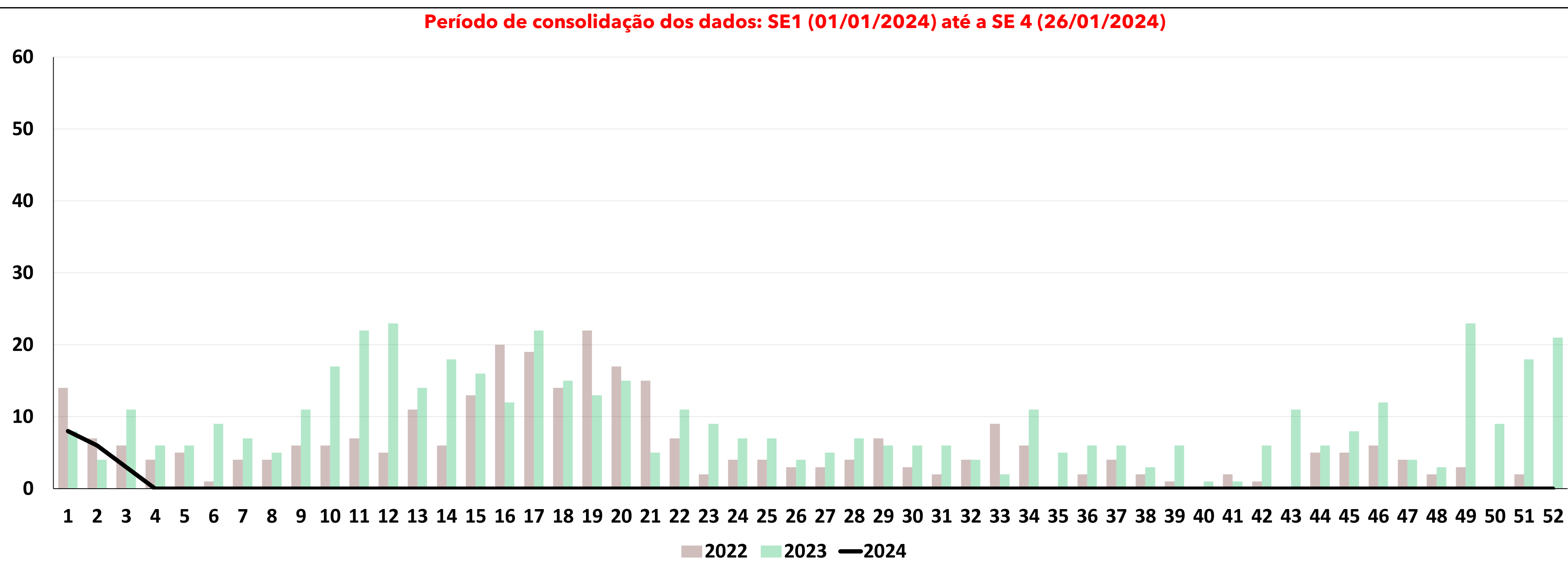
| Zika - 2023 | |
|---------------------------------------|----|
| Total de casos Notificados | 29 |
| Total de casos Confirmados | 6 |
| Total de casos em Investigação | 0 |
| Total de casos Descartados | 23 |
| Total de óbitos | 0 |

BIÊNIO 2023 - 2024 | CASOS NOTIFICADOS

Houve redução de 41% com relação ao total de casos notificados no mesmo período de 2023

BIÊNIO 2023 - 2024 | CASOS CONFIRMADOS

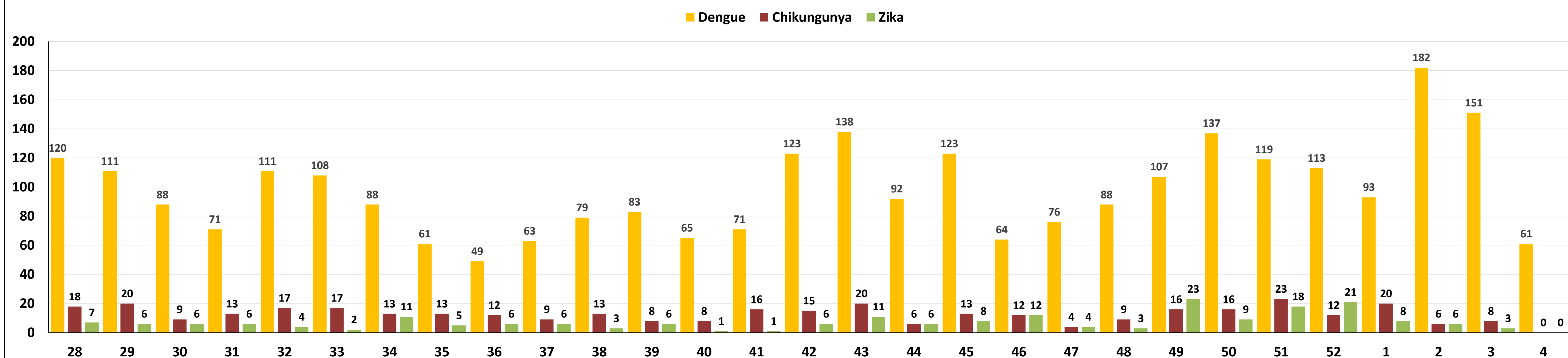
Houve redução de 83% com relação ao total de casos confirmados no mesmo período de 2023



OBS: Os dados de Zika correspondem a semana 01 a 03 de 2024 devido a disponibilização de dados no SINAN OFFLINE.

CASOS NOTIFICADOS DE ARBOVIROSES POR SEMANA EPIDEMIOLÓGICA

Período de consolidação dos dados: SE 28 (09/07/2023) até a SE 4 (26/01/2024)



Vigilância das Arboviroses | Período de consolidação dos dados: SE 28 (09/07/2023) até a SE 4 (26/01/2024)

CASOS DE DENGUE | MUNICÍPIOS EM ALERTA

Alto Paraíso, Buritis, Costa Marques, Gov. Jorge Teixeira, Machadinho d'Oeste, Nova União, Ouro Preto do Oeste, Porto Velho, Teixeiraópolis, Urupá

CASOS DE DENGUE | MUNICÍPIOS EM SURTO

Alta Floresta d'Oeste, Alto Alegre dos Parecis, Alvorada d'Oeste, Ariquemes, Cabixi, Cacaúlândia, Cacoal, Campo Novo de Rondônia, Candeias do Jamari, Cerejeiras, Chupinguaia, Colorado do Oeste, Corumbiara, Cujubim, Espigão d'Oeste, Guajará-Mirim, Itapuã do Oeste, Jaru, Ji-Paraná, Ministro Andreazza, Mirante da Serra, Monte Negro, Nova Brasilândia, Nova Mamoré, Novo Horizonte do Oeste, Parecis, Pimenta Bueno, Pimenteiras do Oeste, Presidente Médici, Primavera de Rondônia, Rio Crespo, Rolim de Moura, Santa Luzia d'Oeste, São Felipe d'Oeste, São Francisco do Guaporé, Seringueiras, Theobroma, Vale do Anari, Vale do Paraíso, Vilhena

CASOS DE DENGUE | OCORRÊNCIA DE ÓBITOS

OCORRÊNCIA DE ÓBITOS | 2023

Alta Floresta d'Oeste, Alvorada d'Oeste, Jaru, Ouro Preto do Oeste, Porto Velho, São Felipe d'Oeste

OCORRÊNCIA DE ÓBITOS | 2024

Sem registro de óbitos

CASOS DE ZIKA | MUNICÍPIOS EM ALERTA

Sem Registro

CASOS DE ZIKA | MUNICÍPIOS EM SURTO

Sem Registro

CASOS DE CHIKUNGUNYA | MUNICÍPIOS EM ALERTA

Sem Registro

CASOS DE CHIKUNGUNYA | MUNICÍPIOS EM SURTO

Sem Registro

OBSERVAÇÃO: Os municípios que entram em surto no decorrer do ano se mantêm marcado em "SURTO" na Condição Epidemiológica até a virada do ano dengue, mesmo já tendo realizado as ações preconizadas e ter voltado a condição "SATISFATÓRIA". O ano dengue corresponde a semana 28 de um ano até a semana 27 do ano subsequente.

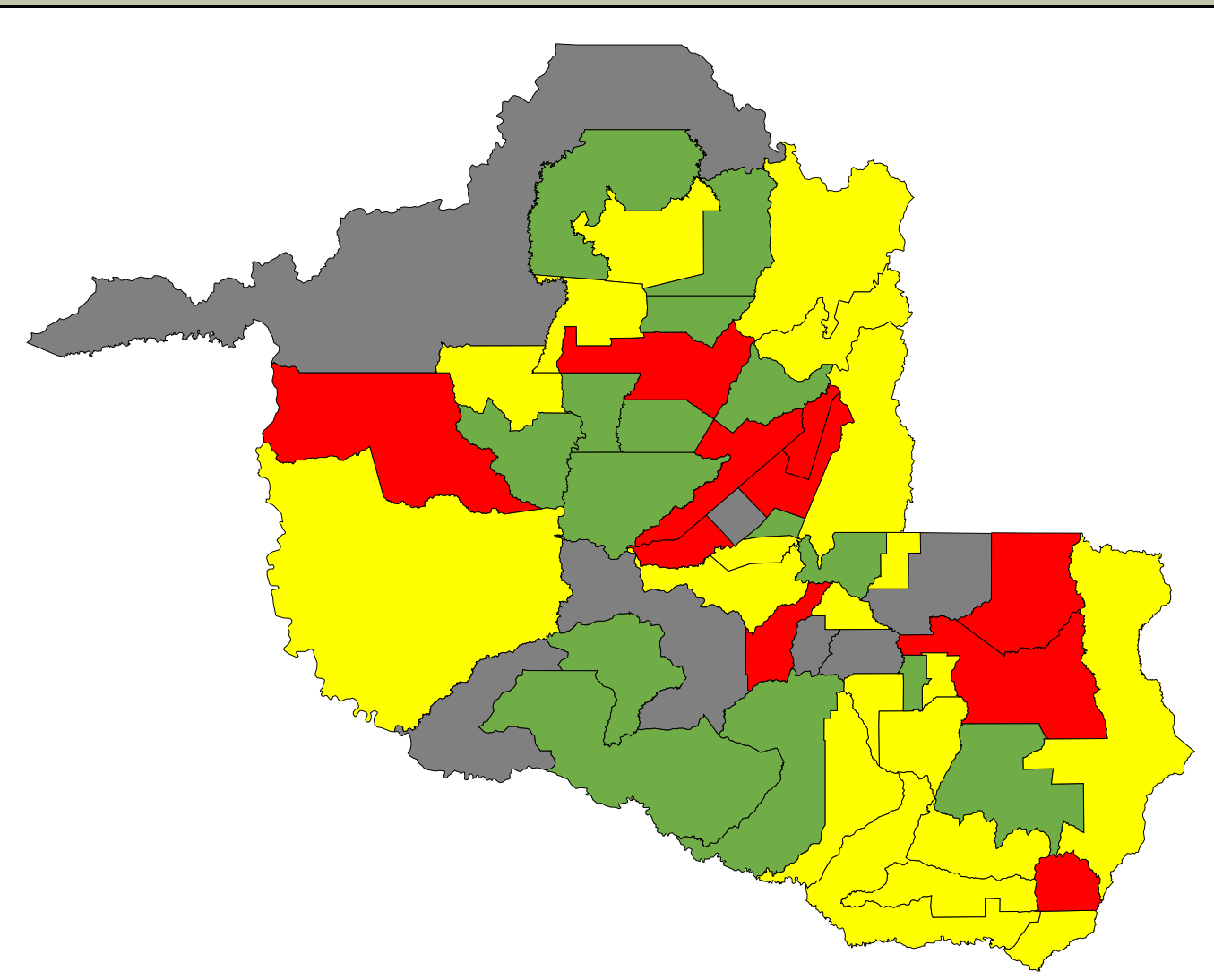
A OCORRÊNCIA DE ÓBITOS E CASOS GRAVES DEVE SER COMUNICADA À COORDENAÇÃO ESTADUAL EM ATÉ 24 HORAS!

CONTROLE VETORIAL | LIRAA-LIA

| 1° GRS - JI-PARANÁ | IIP | Situação | Criadouro | 4° GRS - ARIQUEMES | IIP | Situação | Criadouro |
|-------------------------|------|--------------|-----------|---|------|--------------|-----------|
| Alvorada D'Oeste | 2,1 | Alerta | D1 | Alto Paraíso | 1,4 | Alerta | D1 |
| Costa Marques | SD | Sem dados | SD | Ariquemes | 4,4 | Risco | D2 B D1 |
| Gov. Jorge Teixeira | 0 | Satisfatório | 0 | Buritis | 1,8 | Alerta | D1 D2 |
| Jaru | 14,3 | Risco | D2 | Cacaúlândia | 0,2 | Satisfatório | A2 |
| Ji-Paraná | 2,9 | Alerta | D2 | Campo Novo de Rondônia | 0,9 | Satisfatório | D1 A1 |
| Mirante da Serra | 4,5 | Risco | D2 | Cujubim | 0 | Satisfatório | 0 |
| Nova União | SD | Sem dados | SD | Machadinho D'Oeste | 2,8 | Alerta | 0 |
| Ouro Preto do Oeste | 9,2 | Risco | D2 | Monte Negro | 0,8 | Satisfatório | D2 |
| Presidente Médici | 0,3 | Satisfatório | D1 | Rio Crespo | 0,3 | Satisfatório | D2 |
| S. Francisco do Guaporé | 0,4 | Satisfatório | D2 | 5° GRS - ROLIM DE MOURA | IIP | Situação | Criadouro |
| Teixeiraópolis | 0,9 | Satisfatório | A2 | Alta Floresta d'Oeste | 0,8 | Satisfatório | C D1 E |
| Theobroma | 0,9 | Satisfatório | D1 D2 | Alto Alegre dos Parecis | 2,6 | Alerta | D2 |
| Urupá | 1,5 | Alerta | B | Castanheiras | 2,1 | Alerta | D2 |
| Vale do Anari | 1,8 | Alerta | D2 | Nova Brasilândia d'Oeste | 5 | Risco | D1 |
| Vale do Paraíso | 4,4 | Risco | D2 | Novo Horizonte do Oeste | SD | Sem dados | SD |
| S. Miguel do Guaporé | SD | Sem dados | SD | Parecis | 2,6 | Alerta | D2 |
| Seringueiras | 0,8 | Satisfatório | D2 | Rolim de Moura | SD | Sem dados | SD |
| 2° GRS - CACOAL | IIP | Situação | Criadouro | Santa Luzia d'Oeste | 1,7 | Alerta | D2 |
| Cacoal | SD | Sem dados | SD | 6° GRS - PORTO VELHO | IIP | Situação | Criadouro |
| Espigão d'Oeste | 4,8 | Risco | D2 | Candeias do Jamari | 0,1 | Satisfatório | D2 |
| Ministro Andreazza | 3,8 | Alerta | D1 D2 | Guajará-Mirim | 3,1 | Alerta | B |
| Pimenta Bueno | 4,7 | Risco | B D2 | Itapuã do Oeste | 3,4 | Alerta | D1 C A2 |
| Primavera de Rondônia | 2,7 | Alerta | A2 | Nova Mamoré | 11,1 | Risco | D1 D2 |
| S. Felipe d'Oeste | 0,5 | Satisfatório | D2 | Porto Velho | SD | Sem dados | SD |
| 3° GRS - VILHENA | IIP | Situação | Criadouro | Fonte: LIRAA/LIA e SISPNCD | | | |
| Cabixi | 2,7 | Alerta | D1 | <p>Criadouro Predominante: A1- Caixa d'água (elevado), A2- Outros depósitos de armazenamento de água (baixo), B- Pequenos depósitos móveis, C- Depósitos fixos, D1- Pneus e outros materiais rodantes, D2- Lixo (recipientes plásticos, latas) sucatas, entulhos, E- Depósitos naturais.</p> | | | |
| Cerejeiras | 3,6 | Alerta | D2 | | | | |
| Chupinguaia | 0,6 | Satisfatório | A2 | | | | |
| Colorado do Oeste | 10 | Risco | D1 D2 | | | | |
| Corumbiara | 1,3 | Alerta | D2 | | | | |
| Pimenteiras do Oeste | 1,1 | Alerta | D1 D2 | | | | |
| Vilhena | 6,8 | Risco | D2 | | | | |

Os dados apresentados são referentes ao Levantamento Rápido de Índice para Aedes aegypti (LIRAA) realizado no mês de dezembro de 2023. As informações relacionadas ao resultado do LIRAA estão elencadas nas tabelas abaixo e organizadas de acordo com os resultados de cada município e a organização gerencial de regiões de saúde.

MAPA | 5° LIRAA 2023



Obs: Municípios em branco não apresentaram dados

Calendário LIRAA-LIA 2024

| |
|----------|
| 1° LIRAA |
| 2° LIRAA |
| 3° LIRAA |
| 4° LIRAA |
| 5° LIRAA |

Índice médio de infestação estadual (%)

2,52

Visitômetro Estadual

Informações referente ao 5° ciclo de visitas

Total de Visitas Realizadas no Estado

219.439

Percentual de visitas realizadas no Estado

32,78%

Dados consolidados até 26/01/2024

DISTRIBUIÇÃO DE INSUMOS | SE1 (01/01/2024) até a SE 4 (26/01/2024)

1ª GRS JI-PARANÁ - Cielo: 0 litros | Fludora Fusion: 20 sachês | Espinosade: 0 pastilhas | BTI: 0 unidades
 2ª GRS CACOAL - Cielo: 20 litros | Fludora Fusion: 20 sachês | Espinosade: 0 pastilhas | BTI: 0 unidades
 3ª GRS VILHENA - Cielo: 0 litros | Fludora Fusion: 0 sachês | Espinosade: 0 pastilhas | BTI: 0 unidades
 4ª GRS ARIQUEMES - Cielo: 30 litros | Fludora Fusion: 50 sachês | Espinosade: 5000 pastilhas | BTI: 0 unidades
 5ª GRS ROLIM DE MOURA - Cielo: 15 litros | Fludora Fusion: 30 sachês | Espinosade: 2500 pastilhas | BTI: 0 unidades
 6ª GRS PORTO VELHO - Cielo: 61 litros | Fludora Fusion: 20 sachês | Espinosade: 0 pastilhas | BTI: 0 unidades

MEDIDAS IMPORTANTES

- Manter bem tampado tonéis, caixas e barris de água;
- Lavar semanalmente com água e sabão tanques utilizados para armazenar água;
- Remover galhos e folhas de calhas;
- Não deixar água acumulada sobre a laje;
- Encher pratinhos de vasos com areia até a borda ou lavá-los uma vez por semana;
- Trocar água dos vasos e plantas aquáticas uma vez por semana;
- Colocar lixos em sacos plásticos em lixeiras fechadas;
- Fechar bem os sacos de lixo e não deixar ao alcance de animais;
- Manter garrafas de vidro e latinhas de boca para baixo;
- Acondicionar pneus em locais cobertos;
- Fazer sempre manutenção de piscinas;
- Tampar ralos;
- Colocar areia nos cacos de vidro de muros ou cimento;
- Não deixar água acumulada em folhas secas e tampinhas de garrafas;
- Lonas para cobrir materiais de construção devem estar sempre bem esticadas para não acumular água;

AÇÕES DESENVOLVIDAS PELA EQUIPE ESTADUAL - 2023

- Monitoramento e análise das informações epidemiológicas e vetorial;
- Distribuição de insumos para o controle do *Aedes*;
- Encaminhamento de materiais educativos;
- Capacitação e assessoramento das equipes técnicas dos municípios (GRS Ariquemes, GRS Ji-Paraná, GRS Rolim de Moura e GRS Cacoal);
- Elaboração de boletins epidemiológicos disponibilizado no site da AGEVISA para a divulgação da situação epidemiológica e vetorial;
- Suporte de contenção de surto e epidemias com Ultra Baixo Volume - UBV pesada (Fumacê);
- Participação em reunião da Comissão Intergestores Bipartite - CIB;
- Reunião com o Programa Estadual de Controle das Doenças Transmitidas pelo *Aedes* para tratar do projeto Ovitampa;
- Participação em reunião da Comissão Intergestores Regionais - CIR (Madeira-Mamoré, Café, Zona da Mata, Cone Sul, Vale do Jamari e Central);
- Reunião Técnica sobre Arboviroses (Dengue, Zika e Chikungunya) com Apoiadores das Regionais de Saúde do Estado;
- Reunião Técnica com Ministério da Saúde para apresentação do cenário epidemiológico sobre Arboviroses urbanas;
- Reunião com presidente do Conselho Regional de Medicina para alinhamento do Manejo Clínico da Dengue;
- Capacitação dos métodos práticos de realização do Levantamento Entomológico LIRAA/LIA, SisPNCD e ações integradas de Educação em Saúde;
- Participação no Treinamento em tecnologia de aplicação espacial de inseticida, organizado pela Coordenação Geral de Vigilância de Arboviroses (CGARB);
- Participação na reunião técnica sobre o uso do Fludora Co - Max: calibração dos equipamentos;
- Reunião técnica com a equipe do setor de epidemiologia e atenção básica dos municípios das Regionais de Saúde de Rondonia;
- Participação em reunião da CIB e apresentação do documento técnico sobre o fluxo de comunicação e notificação dos óbitos por arboviroses;
- Capacitação - Organização da rede de assistência, manejo clínico, vigilância laboratorial e vigilância do óbito. (III GRS Vilhena e II GRS Cacoal);
- Calibração dos equipamentos de UBV estaduais junto à empresa Clarke do Brasil e LACEN (Laboratório de Entomologia);
- Visita técnica nos municípios;
- Reunião técnica com o Dr. Rivaldo Venâncio (FIOCRUZ-RJ) para os alinhamentos sobre o manejo clínico das arboviroses urbanas

A ocorrência de casos na comunidade deve ser comunicada imediatamente para as autoridades de saúde pública a fim de permitir a implementação de medidas de controle.

MARCOS JOSÉ ROCHA DOS SANTOS

Governador do Estado de Rondônia

JEFFERSON RIBEIRO DA ROCHA

Secretário de Estado da Saúde

CEL BM GILVANDER GREGÓRIO DE LIMA

Diretor da Agência Estadual de Vigilância em Saúde

ANA DE NAZARÉ SILVA DO NASCIMENTO

Gerencia Técnica em Vigilância em Saúde Ambiental

SUZEMAR FERREIRA MOREIRA

Chefia do Núcleo de Doenças Transmitidas por Vetores

DAYSE CRISTINA OLIVEIRA MEDEIROS

Coordenação do Programa Estadual de Controle de Doenças Transmitidas pelo *Aedes*

CESARINO JUNIOR LIMA APRÍGIO

Vigilância Epidemiológica e Laboratorial das Arboviroses

PEDRO ARTHUR DA SILVA ARAÚJO (CGARB/DEDT/SVSA/MS)

Elaboração do layout e Diagramação

RONDÔNIA CONTRA O AEADES

Revisão Técnica: Suzemar Ferreira e Dayse Medeiros | Aprovação: Cesarino Aprígio | Publicação: ASCOM AGEVISA

Este boletim não possui atribuição comercial. Sua reprodução é gratuita e pode ser feita de maneira parcial ou total, desde que citada a fonte das informações.

PERFIL DAS ARBOVIROSES NOS MUNICÍPIOS DE RONDÔNIA

As informações apresentadas são referentes ao período da SE 28 (09/07/2023) até a SE 4 (26/01/2024)

| Municípios | População Estimada ¹ | Dengue* | | | | | | | | | Zika* | | | | | Chikungunya* | | | | | Febre Amarela* | | | | | Vetorial* | | |
|-------------------------|---------------------------------|-------------|-------------|-------------|-------------------------|--------------|---------------|-------|-------------|-----------------------|-------------|-------------|-------------|-------------------------|-------------------------|--------------|-------------|-------------|-------------------------|-------------------------|----------------|-------------|-------------------------|--------------|-------------------------|---------------------|---------|------|
| | | Nº de Casos | | | Condição Epidemiológica | | Classificação | | | Sorotipo viral (2024) | Nº de Casos | | | Condição Epidemiológica | | Nº de Casos | | | Condição Epidemiológica | | Nº de Casos | | Condição Epidemiológica | 5º LIRAa/LIA | | Imóveis Vistoriados | | |
| | | Notificados | Descartados | Confirmados | Incidência ² | Status | DSA | Grave | Óbitos 2023 | | Óbitos 2024 | Notificados | Descartados | Confirmados | Incidência ² | Status | Notificados | Descartados | Confirmados | Incidência ² | Status | Notificados | Descartados | Confirmados | Incidência ² | | Status | IIP* |
| Alta Floresta d'Oeste | 22.945 | 1055 | 514 | 444 | 1935 | Surto | 17 | 1 | 1 | D1/2 | 4 | 4 | 0 | 0 | Satisfatória | 0 | 0 | 0 | 0 | Satisfatória | 0 | 0 | 0 | 0 | Satisfatória | 0,8 | C D1 E | 55% |
| Alto Alegre dos Parecis | 13.241 | 188 | 41 | 120 | 906 | Surto | 2 | 0 | | D1/2 | 0 | 0 | 0 | 0 | Satisfatória | 0 | 0 | 0 | 0 | Satisfatória | 0 | 0 | 0 | 0 | Satisfatória | 2,6 | D2 | 122% |
| Alto Paraíso | 21.428 | 76 | 36 | 43 | 201 | Alerta | 0 | 0 | | D1/2 | 8 | 8 | 0 | 0 | Satisfatória | 1 | 1 | 0 | 0 | Satisfatória | 0 | 0 | 0 | 0 | Satisfatória | 1,4 | D1 | 83% |
| Alvorada d'Oeste | 14.411 | 267 | 43 | 261 | 1811 | Surto | 2 | 1 | 1 | SM | 4 | 4 | 0 | 0 | Satisfatória | 0 | 0 | 0 | 0 | Satisfatória | 0 | 0 | 0 | 0 | Satisfatória | 2,1 | D1 | 42% |
| Ariquemes | 107.863 | 543 | 162 | 385 | 357 | Surto | 3 | 0 | | D1 | 75 | 73 | 2 | 2 | Satisfatória | 18 | 17 | 0 | 0 | Satisfatória | 0 | 0 | 0 | 0 | Satisfatória | 4,4 | D2 B D1 | 57% |
| Buritis | 39.654 | 161 | 77 | 69 | 174 | Alerta | 0 | 0 | | SM | 0 | 0 | 0 | 0 | Satisfatória | 0 | 0 | 0 | 0 | Satisfatória | 0 | 0 | 0 | 0 | Satisfatória | 1,8 | D1 D2 | 112% |
| Cabixi | 5.312 | 104 | 33 | 102 | 1920 | Surto | 0 | 1 | | SM | 1 | 0 | 1 | 19 | Satisfatória | 0 | 0 | 0 | 0 | Satisfatória | 0 | 0 | 0 | 0 | Satisfatória | 2,7 | D1 | 0% |
| Cacaulândia | 6.230 | 589 | 325 | 256 | 4109 | Surto | 10 | 0 | | D2 | 6 | 6 | 0 | 0 | Satisfatória | 2 | 2 | 0 | 0 | Satisfatória | 0 | 0 | 0 | 0 | Satisfatória | 0,2 | A2 | 94% |
| Cacoal | 85.359 | 484 | 77 | 388 | 455 | Surto | 15 | 0 | | SM | 61 | 60 | 1 | 1 | Satisfatória | 5 | 5 | 0 | 0 | Satisfatória | 0 | 0 | 0 | 0 | Satisfatória | SD | SD | 75% |
| Campo Novo de Rondônia | 14.139 | 131 | 73 | 64 | 453 | Surto | 0 | 0 | | SM | 1 | 1 | 0 | 0 | Satisfatória | 0 | 0 | 0 | 0 | Satisfatória | 1 | 1 | 0 | 0 | Satisfatória | 0,9 | D1 A1 | 77% |
| Candeias do Jamari | 26.693 | 153 | 113 | 125 | 468 | Surto | 1 | 1 | | D1/2 | 4 | 3 | 1 | 4 | Satisfatória | 3 | 3 | 0 | 0 | Satisfatória | 0 | 0 | 0 | 0 | Satisfatória | 0,1 | D2 | 91% |
| Castanheiras | 3.052 | 25 | 13 | 1 | 33 | Satisfatória | 1 | 0 | | SM | 0 | 0 | 0 | 0 | Satisfatória | 0 | 0 | 0 | 0 | Satisfatória | 0 | 0 | 0 | 0 | Satisfatória | 2,1 | D2 | 0% |
| Cerejeiras | 16.323 | 240 | 95 | 129 | 790 | Surto | 2 | 1 | | SM | 30 | 26 | 4 | 25 | Satisfatória | 1 | 1 | 0 | 0 | Satisfatória | 0 | 0 | 0 | 0 | Satisfatória | 3,6 | D2 | 57% |
| Chupinguaia | 11.182 | 696 | 421 | 254 | 2272 | Surto | 0 | 0 | | SM | 3 | 3 | 0 | 0 | Satisfatória | 3 | 3 | 0 | 0 | Satisfatória | 0 | 0 | 0 | 0 | Satisfatória | 0,6 | A2 | 23% |
| Colorado do Oeste | 15.882 | 121 | 71 | 49 | 309 | Surto | 0 | 0 | | SM | 0 | 0 | 0 | 0 | Satisfatória | 0 | 0 | 0 | 0 | Satisfatória | 0 | 0 | 0 | 0 | Satisfatória | 10,0 | D1 D2 | 108% |
| Corumbiara | 7.391 | 127 | 52 | 71 | 961 | Surto | 0 | 0 | | SM | 0 | 0 | 0 | 0 | Satisfatória | 0 | 0 | 0 | 0 | Satisfatória | 0 | 0 | 0 | 0 | Satisfatória | 1,3 | D2 | 110% |
| Costa Marques | 18.331 | 80 | 24 | 48 | 262 | Alerta | 0 | 0 | | SM | 0 | 0 | 0 | 0 | Satisfatória | 0 | 0 | 0 | 0 | Satisfatória | 0 | 0 | 0 | 0 | Satisfatória | SD | SD | 0% |
| Cujubim | 25.215 | 378 | 227 | 139 | 551 | Surto | 6 | 0 | | D1 | 2 | 2 | 0 | 0 | Satisfatória | 0 | 0 | 0 | 0 | Satisfatória | 0 | 0 | 0 | 0 | Satisfatória | 0,0 | 0 | 15% |
| Espigão d'Oeste | 32.374 | 203 | 2 | 200 | 618 | Surto | 3 | 1 | | SM | 7 | 5 | 2 | 6 | Satisfatória | 0 | 0 | 0 | 0 | Satisfatória | 0 | 0 | 0 | 0 | Satisfatória | 4,8 | D2 | 63% |
| Gov. Jorge Teixeira | 7.767 | 20 | 0 | 20 | 257 | Alerta | 0 | 0 | | SM | 1 | 0 | 1 | 13 | Satisfatória | 0 | 0 | 0 | 0 | Satisfatória | 0 | 0 | 0 | 0 | Satisfatória | 0,0 | 0 | 0% |
| Guajará-Mirim | 46.174 | 380 | 222 | 141 | 305 | Surto | 0 | 0 | | SM | 8 | 3 | 4 | 9 | Satisfatória | 1 | 0 | 0 | 0 | Satisfatória | 0 | 0 | 0 | 0 | Satisfatória | 3,1 | B | 0% |
| Itapuã do Oeste | 10.458 | 189 | 4 | 172 | 1645 | Surto | 0 | 0 | | D2 | 0 | 0 | 0 | 0 | Satisfatória | 0 | 0 | 0 | 0 | Satisfatória | 0 | 0 | 0 | 0 | Satisfatória | 3,4 | D1 C A2 | 34% |
| Jaru | 51.775 | 818 | 119 | 691 | 1335 | Surto | 1 | 0 | 1 | SM | 0 | 0 | 0 | 0 | Satisfatória | 0 | 0 | 0 | 0 | Satisfatória | 0 | 0 | 0 | 0 | Satisfatória | 14,3 | D2 | 0% |
| Ji-Paraná | 128.969 | 1078 | 389 | 664 | 515 | Surto | 5 | 1 | | SM | 8 | 5 | 2 | 2 | Satisfatória | 2 | 2 | 0 | 0 | Satisfatória | 0 | 0 | 0 | 0 | Satisfatória | 2,9 | D2 | 30% |
| Machadinho d'Oeste | 39.991 | 464 | 375 | 80 | 200 | Alerta | 1 | 0 | | SM | 1 | 1 | 0 | 0 | Satisfatória | 0 | 0 | 0 | 0 | Satisfatória | 0 | 0 | 0 | 0 | Satisfatória | 2,8 | 0 | 21% |
| Ministro Andreazza | 9.660 | 42 | 1 | 40 | 414 | Surto | 1 | 0 | | SM | 1 | 1 | 0 | 0 | Satisfatória | 0 | 0 | 0 | 0 | Satisfatória | 0 | 0 | 0 | 0 | Satisfatória | 3,8 | D1 D2 | 105% |
| Mirante da Serra | 10.947 | 113 | 19 | 73 | 667 | Surto | 0 | 0 | | SM | 1 | 0 | 0 | 0 | Satisfatória | 0 | 0 | 0 | 0 | Satisfatória | 0 | 0 | 0 | 0 | Satisfatória | 4,5 | D2 | 131% |
| Monte Negro | 15.852 | 207 | 27 | 165 | 1041 | Surto | 0 | 0 | | SM | 2 | 1 | 0 | 0 | Satisfatória | 0 | 0 | 0 | 0 | Satisfatória | 0 | 0 | 0 | 0 | Satisfatória | 0,8 | D2 | 96% |

| | | | | | | | | | | | | | | | | | | | | | | | | | | | | | |
|---------------------------------|------------------|-------|------|-------|------|--------------|----|---|---|---|-------|-----|-----|----|----|--------------|-----|-----|---|---|--------------|----|----|---|---|--------------|------|-------|------|
| Nova Brasilândia | 20.474 | 196 | 98 | 98 | 479 | Surto | 15 | 0 | | | SM | 1 | 1 | 0 | 0 | Satisfatória | 0 | 0 | 0 | 0 | Satisfatória | 0 | 0 | 0 | 0 | Satisfatória | 5,0 | D1 | 107% |
| Nova Mamoré | 30.583 | 396 | 207 | 170 | 556 | Surto | 0 | 0 | | | SM | 1 | 1 | 0 | 0 | Satisfatória | 0 | 0 | 0 | 0 | Satisfatória | 1 | 1 | 0 | 0 | Satisfatória | 11,1 | D1 D2 | 7% |
| Nova União | 6.970 | 10 | 1 | 9 | 129 | Alerta | 1 | 0 | | | SM | 1 | 1 | 0 | 0 | Satisfatória | 0 | 0 | 0 | 0 | Satisfatória | 0 | 0 | 0 | 0 | Satisfatória | SD | SD | 70% |
| Novo Horizonte do Oeste | 8.538 | 42 | 0 | 36 | 422 | Surto | 2 | 0 | | | SM | 1 | 1 | 0 | 0 | Satisfatória | 0 | 0 | 0 | 0 | Satisfatória | 0 | 0 | 0 | 0 | Satisfatória | SD | SD | 0% |
| Ouro Preto do Oeste | 36.035 | 94 | 39 | 84 | 233 | Alerta | 2 | 0 | 1 | | SM | 6 | 3 | 3 | 8 | Satisfatória | 1 | 0 | 0 | 0 | Satisfatória | 0 | 0 | 0 | 0 | Satisfatória | 9,2 | D2 | 16% |
| Parecis | 6.074 | 107 | 24 | 62 | 1021 | Surto | 4 | 0 | | | SM | 21 | 20 | 1 | 16 | Satisfatória | 0 | 0 | 0 | 0 | Satisfatória | 0 | 0 | 0 | 0 | Satisfatória | 2,6 | D2 | 103% |
| Pimenta Bueno | 36.660 | 2051 | 1144 | 892 | 2433 | Surto | 4 | 0 | | | D1 | 5 | 2 | 3 | 8 | Satisfatória | 0 | 0 | 0 | 0 | Satisfatória | 0 | 0 | 0 | 0 | Satisfatória | 4,7 | B D2 | 85% |
| Pimenteiras do Oeste | 2.169 | 71 | 25 | 39 | 1798 | Surto | 0 | 0 | | | SM | 0 | 0 | 0 | 0 | Satisfatória | 0 | 0 | 0 | 0 | Satisfatória | 0 | 0 | 0 | 0 | Satisfatória | 1,1 | D1 D2 | 0% |
| Porto Velho | 529.544 | 2999 | 1834 | 1148 | 217 | Alerta | 27 | 2 | 2 | | SM | 189 | 176 | 10 | 2 | Satisfatória | 195 | 192 | 2 | 0 | Satisfatória | 8 | 8 | 0 | 0 | Satisfatória | SD | SD | 0% |
| Presidente Médici | 18.986 | 780 | 586 | 137 | 722 | Surto | 0 | 0 | | | D1/2 | 24 | 22 | 2 | 11 | Satisfatória | 0 | 0 | 0 | 0 | Satisfatória | 0 | 0 | 0 | 0 | Satisfatória | 0,3 | D1 | 0% |
| Primavera de Rondônia | 2.856 | 154 | 34 | 101 | 3536 | Surto | 0 | 0 | | | D2 | 1 | 1 | 0 | 0 | Satisfatória | 41 | 23 | 0 | 0 | Satisfatória | 0 | 0 | 0 | 0 | Satisfatória | 2,7 | A2 | 85% |
| Rio Crespo | 3.764 | 177 | 127 | 28 | 744 | Surto | 0 | 0 | | | D1/2 | 0 | 0 | 0 | 0 | Satisfatória | 0 | 0 | 0 | 0 | Satisfatória | 0 | 0 | 0 | 0 | Satisfatória | 0,3 | D2 | 100% |
| Rolim de Moura | 55.058 | 678 | 10 | 655 | 1190 | Surto | 13 | 0 | | | SM | 6 | 4 | 1 | 2 | Satisfatória | 1 | 1 | 0 | 0 | Satisfatória | 0 | 0 | 0 | 0 | Satisfatória | SD | SD | 0% |
| Santa Luzia d'Oeste | 6.495 | 441 | 327 | 77 | 1186 | Surto | 2 | 0 | | | SM | 3 | 2 | 1 | 15 | Satisfatória | 0 | 0 | 0 | 0 | Satisfatória | 0 | 0 | 0 | 0 | Satisfatória | 1,7 | D2 | 33% |
| São Felipe d'Oeste | 5.172 | 96 | 29 | 95 | 1837 | Surto | 0 | 1 | 1 | | SM | 1 | 1 | 0 | 0 | Satisfatória | 0 | 0 | 0 | 0 | Satisfatória | 0 | 0 | 0 | 0 | Satisfatória | 0,5 | D2 | 122% |
| São Francisco do Guaporé | 20.266 | 360 | 244 | 113 | 558 | Surto | 1 | 0 | | | D1 | 2 | 2 | 0 | 0 | Satisfatória | 0 | 0 | 0 | 0 | Satisfatória | 0 | 0 | 0 | 0 | Satisfatória | 0,4 | D2 | 88% |
| São Miguel do Guaporé | 23.005 | 40 | 28 | 14 | 61 | Satisfatória | 0 | 0 | | | SM | 3 | 3 | 0 | 0 | Satisfatória | 0 | 0 | 0 | 0 | Satisfatória | 0 | 0 | 0 | 0 | Satisfatória | SD | SD | 0% |
| Seringueiras | 11.856 | 78 | 31 | 75 | 633 | Surto | 0 | 0 | | | SM | 10 | 0 | 10 | 84 | Satisfatória | 0 | 0 | 0 | 0 | Satisfatória | 0 | 0 | 0 | 0 | Satisfatória | 0,8 | D2 | 6% |
| Teixeirópolis | 4.308 | 33 | 25 | 7 | 162 | Alerta | 0 | 0 | | | SM | 1 | 1 | 0 | 0 | Satisfatória | 0 | 0 | 0 | 0 | Satisfatória | 0 | 0 | 0 | 0 | Satisfatória | 0,9 | A2 | 22% |
| Theobroma | 10.444 | 97 | 5 | 88 | 843 | Surto | 2 | 0 | | | SM | 0 | 0 | 0 | 0 | Satisfatória | 0 | 0 | 0 | 0 | Satisfatória | 0 | 0 | 0 | 0 | Satisfatória | 0,9 | D1 D2 | 102% |
| Urupá | 11.467 | 33 | 11 | 21 | 183 | Alerta | 0 | 0 | | | SM | 1 | 1 | 0 | 0 | Satisfatória | 0 | 0 | 0 | 0 | Satisfatória | 0 | 0 | 0 | 0 | Satisfatória | 1,5 | B | 27% |
| Vale do Anari | 11.204 | 100 | 3 | 89 | 794 | Surto | 2 | 0 | | | SM | 1 | 0 | 0 | 0 | Satisfatória | 0 | 0 | 0 | 0 | Satisfatória | 0 | 0 | 0 | 0 | Satisfatória | 1,8 | D2 | 106% |
| Vale do Paraíso | 6.825 | 77 | 13 | 40 | 586 | Surto | 1 | 0 | | | SM | 0 | 0 | 0 | 0 | Satisfatória | 0 | 0 | 0 | 0 | Satisfatória | 0 | 0 | 0 | 0 | Satisfatória | 4,4 | D2 | 100% |
| Vilhena | 99.854 | 2250 | 419 | 1771 | 1774 | Surto | 15 | 3 | | | D2 | 4 | 4 | 0 | 0 | Satisfatória | 2 | 0 | 0 | 0 | Satisfatória | 0 | 0 | 0 | 0 | Satisfatória | 6,8 | D2 | 44% |
| Total do Estado | 1.777.225 | 20292 | 8819 | 11043 | 621 | Surto | 1 | 1 | 7 | 0 | ----- | 510 | 452 | 49 | 3 | Satisfatória | 276 | 250 | 2 | 0 | Satisfatória | 10 | 10 | 0 | 0 | Satisfatória | 2,5 | ----- | 33% |

1. Baseado no Censo IBGE 2022;

2. Incidência: Casos confirmados/população do município x 100 mil habitantes | Classificação: 0 - 100 [Satisfatória]; 101 - 299 [Alerta]; Acima de 300 [Surto]

IPP: Índice de Infestação Predial

São considerados casos prováveis todos aqueles que possuem quadro clínico compatível com infecção por arbovirose, mas ainda não foram confirmados por nenhum método diagnóstico.

DSA: Dengue com Sinais de Alarme.

Circulação Viral: D1 [Dengue 1]; D2 [Dengue 2]; D1/2 [Dengue 1 + Dengue 2]

SD: Sem Dados

*Fonte: SINAN Online (Dengue, Chikungunya e Febre Amarela), SINAN NET (Zika), SISPNCD (Visitas Domiciliares)

Criadouro Predominante: A1- Caixa d'água (elevado), A2- Outros depósitos de armazenamento de água (baixo), B- Pequenos depósitos móveis, C- Depósitos fixos, D1- Pneus e outros materiais rodantes, D2- Lixo (recipientes plásticos, latas) sucatas, entulhos, E- Depósitos naturais.

OBSERVAÇÃO: Os dados apresentados são parciais e sofrem alterações a cada semana epidemiológica