



BOLETIM EPIDEMIOLÓGICO

Situação epidemiológica das arboviroses transmitidas pelo Aedes no Estado de Rondônia até a SE 48/2023

INFORMAÇÕES INICIAIS

As informações apresentadas no boletim são referentes ao período da SE 1 (01/01/2023) até a SE 48 (02/12/2023)

Para elaboração deste boletim, foram utilizados dados epidemiológicos do sistema de informação de agravos de notificação (SINAN), dos quais opera nas versões web (onde são inseridos os dados relativos à dengue e chikungunya) e net (alimentado com informações sobre zika e febre amarela).

É válido ressaltar que os dados do SINAN-WEB e SINAN-NET são alimentados periodicamente pelas equipes municipais e monitorados diariamente pela equipe de vigilância epidemiológica da AGEVISA, de modo que podem sofrer alterações.

Para as análises dos dados foi utilizada estatística descritiva, a partir de medidas de frequências relativa e absoluta. Para processamento e relacionamento das bases de dados, foi utilizado o software Microsoft Excel.

A apresentação das informações epidemiológicas referentes aos casos notificados se deu através de gráficos comparativos de casos para Dengue, Chikungunya e Zika, entre os anos de 2021, 2022 e 2023, a cada Semana Epidemiológica.

O monitoramento semanal da incidência de Dengue, Chikungunya e Zika é por meio de curva epidêmica.

Os números absolutos de casos notificados, confirmados, em investigação, descartados e óbitos são apresentados em tabelas simples, onde são comparados os números do ano vigente com o mesmo período do ano anterior. Também são apresentados os percentuais de aumento ou diminuição de casos entre os anos.

Adicionalmente, é apresentado um perfil epidemiológico dos municípios para as três doenças, onde é apresentado o número de casos por município, a condição epidemiológica, classificação dos óbitos e a identificação dos sorotipos circulantes nos municípios (através de dados do Gerenciador de Ambiente Laboratorial (GAL/LACEN).

No que tange à Vigilância Entomológica (VE), são apresentados dados referentes ao Levantamento Rápido de Índices para *Aedes aegypti* (LIRAA) de cada município, Sistema do Programa Nacional do Controle de Dengue (SisPNCD) e Sistema de Insumos Estratégicos em Saúde (SIES).

Ainda dentro dos aspectos da VE estadual, são apresentadas as informações relacionadas à distribuição de insumos químicos às Gerências Regionais de Saúde (GRS) dentro do período avaliado.

São elencadas, ainda, as ações do Estado no âmbito da vigilância em saúde e apoio aos municípios nas ações de enfrentamento às arboviroses.

ARBOVIRÔMETRO ESTADUAL

CONDIÇÃO EPIDEMIOLÓGICA | INCIDÊNCIA

DENGUE	CHIKUNGUNYA	ZIKA
Satisfatória	Satisfatória	Satisfatória
33,48	0,06	0,45

DENGUE

Dengue - 2023	
Total de casos Notificados	19057
Total de casos Confirmados	10377
Total de casos em Investigação	514
Total de casos Descartados	8166
Total de óbitos	7

Dengue - 2022	
Total de casos Notificados	20561
Total de casos Confirmados	11763
Total de casos em Investigação	618
Total de casos Descartados	8180
Total de óbitos	20

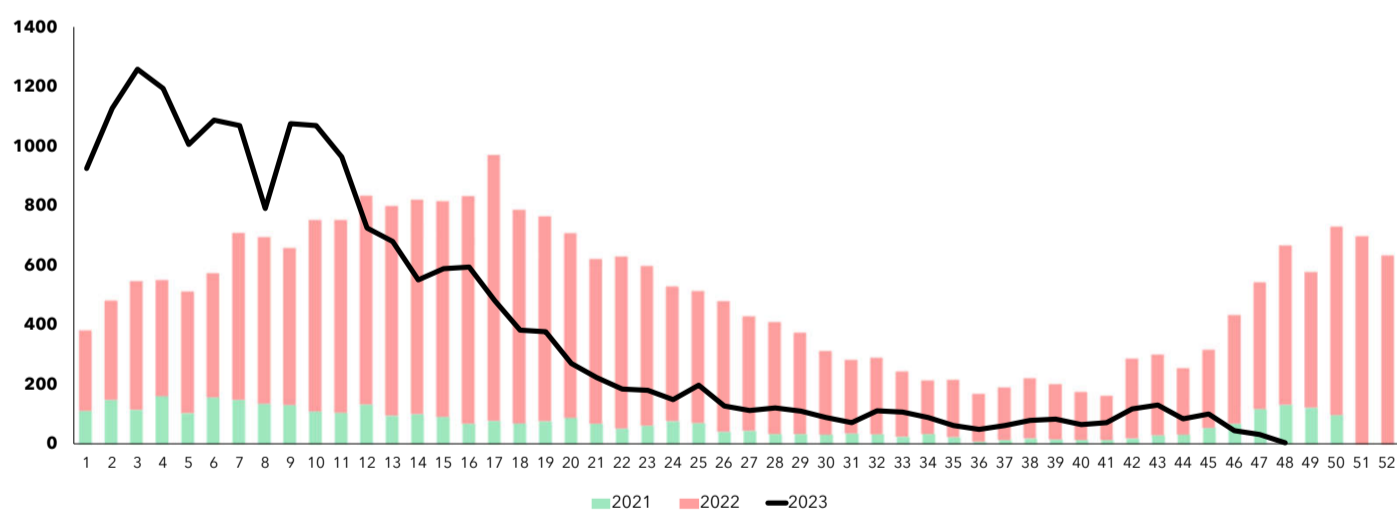
BIÊNIO 2022 - 2023 | CASOS NOTIFICADOS

Houve redução de 7% com relação aos casos notificados no mesmo período de 2022, com 3% dos casos não concluídos

BIÊNIO 2022 - 2023 | CASOS CONFIRMADOS

Houve redução de 12% com relação ao total de casos confirmados no mesmo período de 2022

Comparativo entre os casos de Dengue, por SE entre os anos 2021, 2022 e 2023



CHIKUNGUNYA

Chikungunya - 2023	
Total de casos Notificados	890
Total de casos Confirmados	24
Total de casos em Investigação	48
Total de casos Descartados	818
Total de óbitos	0

Chikungunya - 2022	
Total de casos Notificados	513
Total de casos Confirmados	63
Total de casos em Investigação	123
Total de casos Descartados	327
Total de óbitos	0

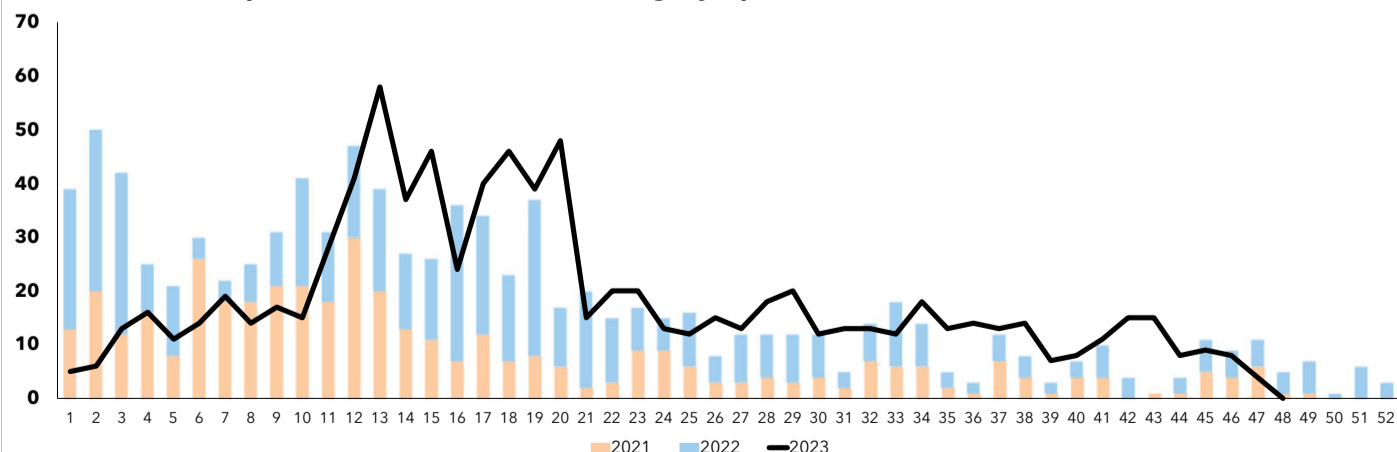
BIÊNIO 2022 - 2023 | CASOS NOTIFICADOS

Houve aumento de 73% com relação ao total de casos notificados no mesmo período de 2022, com 5% dos casos não concluídos

BIÊNIO 2022 - 2023 | CASOS CONFIRMADOS

Houve redução de 62% com relação ao total de casos confirmados no mesmo período de 2022

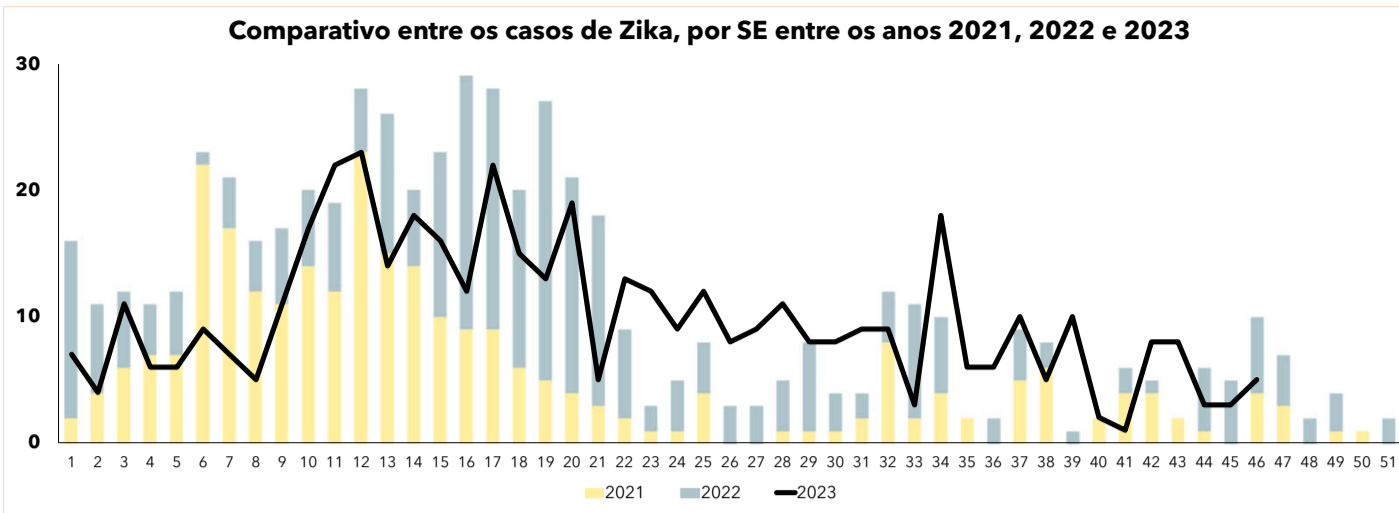
Comparativo entre os casos de Chikungunya, por SE entre os anos 2021, 2022 e 2023



OBS: Os dados de Chikungunya correspondem a semana 01 à 48 de 2023 devido a disponibilização de dados no SINAN WEB

ZIKA

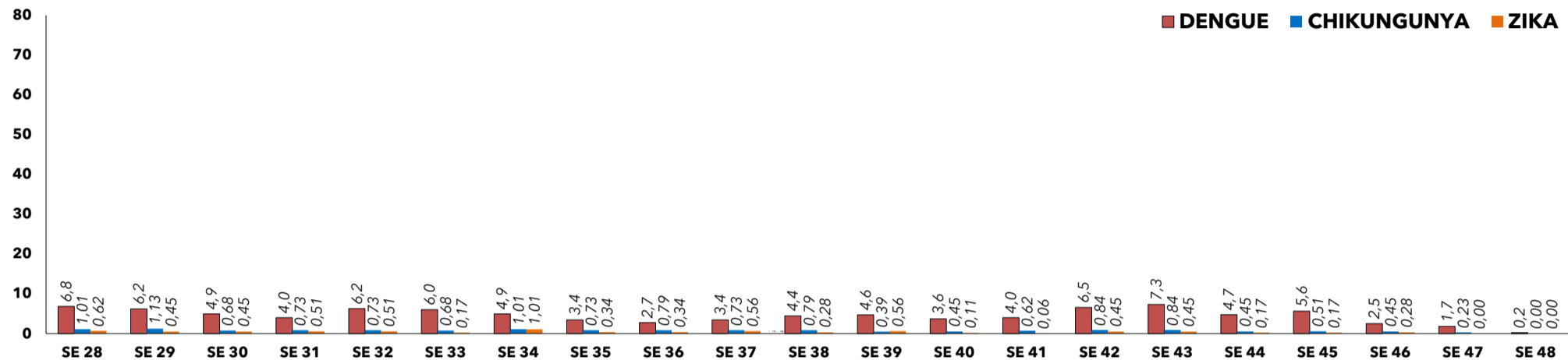
Zika - 2023	
Total de casos Notificados	458
Total de casos Confirmados	47
Total de casos em Investigação	19
Total de casos Descartados	392
Total de óbitos	0
Zika - 2022	
Total de casos Notificados	275
Total de casos Confirmados	24
Total de casos em Investigação	19
Total de casos Descartados	232
Total de óbitos	0
BIÊNIO 2022 - 2023 CASOS NOTIFICADOS	
Houve aumento de 67% com relação ao total de casos notificados no mesmo período de 2022	
BIÊNIO 2022 - 2023 CASOS CONFIRMADOS	
Houve aumento de 96% com relação ao total de casos confirmados no mesmo período de 2022	



OBS: Os dados de Zika correspondem a semana 01 à 46 de 2023 devido a disponibilização de dados no SINAN OFFLINE.

INCIDÊNCIA DE ARBOVIROSES POR SEMANA EPIDEMIOLÓGICA

Período de consolidação dos dados: SE 28 (09/07/2023) até a SE 48 (02/12/2023)



Vigilância das Arboviroses | Período de consolidação dos dados: SE 28 (09/07/2023) até a SE 48 (02/12/2023)

CASOS DE DENGUE | MUNICÍPIOS EM ALERTA

Alta Floresta D'Oeste, Chupinguaia, Parecis, Vilhena

CASOS DE DENGUE | MUNICÍPIOS EM SURTO

Alto Alegre dos Parecis, Primavera de Rondonia

CASOS DE DENGUE | OCORRÊNCIA DE ÓBITOS

OCORRÊNCIA DE ÓBITOS | 2022

Alvorada D'Oeste, Buritis, Cacoal, Guajará - Mirim, Jaru, Ji - Paraná, Nova Brasilândia, Porto Velho, São Francisco do Guaporé, São Miguel do Guaporé e Seringueiras.

OCORRÊNCIA DE ÓBITOS | 2023

Alta Floresta D'Oeste, Alvorada D'Oeste, Jaru, Ouro Preto D'Oeste, Porto Velho São Felipe D'Oeste.

CASOS DE ZIKA | MUNICÍPIOS EM ALERTA

Sem Registro

CASOS DE ZIKA | MUNICÍPIOS EM SURTO

Sem Registro

CASOS DE CHIKUNGUNYA | MUNICÍPIOS EM ALERTA

Sem Registro

CASOS DE CHIKUNGUNYA | MUNICÍPIOS EM SURTO

Sem Registro

OBSERVAÇÃO: Os municípios que entram em surto no decorrer do ano se mantêm marcado em "SURTO" na Condição Epidemiológica até a virada do ano dengue, mesmo já tendo realizado as ações preconizadas e ter voltado a condição "SATISFATÓRIA". O ano dengue corresponde a semana 28 de um ano até a semana 27 do ano subsequente.

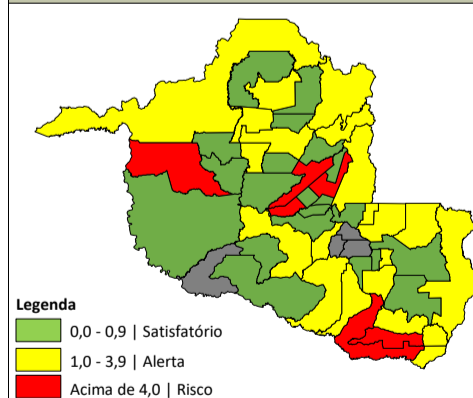
A OCORRÊNCIA DE ÓBITOS E CASOS GRAVES DEVE SER COMUNICADA À COORDENAÇÃO ESTADUAL EM ATÉ 24 HORAS!

CONTROLE VETORIAL | LIRAa-LIA

1° GRS - JI-PARANÁ	IIP	Situação	Criadouro	4° GRS - ARIQUEMES	IIP	Situação	Criadouro
Alvorada D'Oeste	0,8	Satisfatório	A2,D1	Alto Paraíso	2,1	Alerta	D2
Costa Marques	SD	Sem dados	SD	Ariqueemes	2,1	Alerta	D1
Gov. Jorge Teixeira	0,6	Satisfatório	D1	Buritis	0,7	Satisfatório	B,D1,D2
Jaru	4,6	Risco	A2,D2	Cacaulândia	0,2	Satisfatório	A1
Ji-Paraná	2,2	Alerta	B,D2	Campo Novo de Rondônia	0,9	Satisfatório	D1,D2
Mirante da Serra	4,8	Risco	B,D2	Cujubim	0,4	Satisfatório	D1
Nova União	0	Satisfatório	0	Machadinho D'Oeste	2,7	Alerta	D2
Ouro Preto do Oeste	7,3	Risco	D1,D2	Monte Negro	1,2	Alerta	D1
Presidente Médici	0,3	Satisfatório	D2	Rio Crespo	0	Satisfatório	0
S. Francisco do Guaporé	0	Satisfatório	0	5° GRS - ROLIM DE MOURA	IIP	Situação	Criadouro
Teixeirópolis	0	Satisfatório	0	Alta Floresta d'Oeste	1,7	Alerta	A2
Theobroma	0	Satisfatório	0	Alto Alegre dos Parecis	2,6	Alerta	D2
Urupá	0,6	Satisfatório	A2,D2	Castanheiras	SD	Sem dados	SD
Vale do Anari	1,2	Alerta	D2	Nova Brasilândia d'Oeste	2,5	Alerta	A2,B,D2
Vale do Paraíso	0,8	Satisfatório	A2,D1	Novo Horizonte do Oeste	SD	Sem dados	SD
S. Miguel do Guaporé	0,9	Satisfatório	SD	Parecis	1,8	Alerta	D2
Seringueiras	0,8	Satisfatório	D2	Rolim de Moura	SD	Sem dados	SD
2° GRS - CACOAL	IIP	Situação	Criadouro	Santa Luzia d'Oeste	1,3	Alerta	D2
Cacoal	2,2	Alerta	D2,B	6° GRS - PORTO VELHO	IIP	Situação	Criadouro
Espigão d'Oeste	2	Alerta	D2	Candeias do Jamari	0,7	Satisfatório	B,D1,D2
Ministro Andreazza	1,5	Alerta	D2	Guajará-Mirim	0,1	Satisfatório	B
Pimenta Bueno	0,6	Satisfatório	B	Itapua do Oeste	1,3	Alerta	A2,D1,D2
Primavera de Rondonia	3,3	Alerta	A2,D2	Nova Mamoré	4,1	Risco	D2
S. Felipe d'Oeste	0,8	Satisfatório	A2	Porto Velho	1,4	Alerta	A2,D1,D2
3° GRS - VILHENA	IIP	Situação	Criadouro	Fonte: LIRAa/LIA e SISPNCD			
Cabixi	1,5	Alerta	D1,D2	<p>Criadouro Predominante: A1- Caixa d'água (elevado), A2- Outros depósitos de armazenamento de água (baixo), B- Pequenos depósitos móveis, C- Depósitos fixos, D1- Pneus e outros materiais rodantes, D2- Lixo (recipientes plásticos, latas) sucatas, entulhos, E- Depósitos naturais.</p>			
Cerejeiras	4	Alerta	D2				
Chupinguaia	0,4	Satisfatório	A2				
Colorado do Oeste	2,9	Alerta	D2				
Corumbiara	1,3	Alerta	D2				
Pimenteiras do Oeste	4,4	Risco	D1				
Vilhena	4,4	Risco	D2				

Os dados apresentados são referentes ao Levantamento Rápido de Índice para Aedes aegypti (LIRAa) realizado no mês de setembro/outubro de 2023. As informações relacionadas ao resultado do LIRAa estão elencadas nas tabelas abaixo e organizadas de acordo com os resultados de cada município e a organização gerencial de regiões de saúde.

MAPA | 4° LIRAa 2023



Calendário LIRAa-LIA 2023

1° LIRAa	01/02/2023 a 18/02/2023
2° LIRAa	08/05/2023 a 22/05/2023
3° LIRAa	17/07/2023 a 08/08/2023
4° LIRAa	25/09/2023 a 16/10/2023
5° LIRAa	04/12/2023 a 22/12/2023

Índice médio de infestação estadual (%)

1,54

Visitômetro Estadual

Informações referente ao 5° ciclo de visitas

Total de Visitas Realizadas no Estado

219.439

Percentual de visitas realizadas no Estado

32,78%

Dados consolidados até 02/12/2023

Alerta

DISTRIBUIÇÃO DE INSUMOS - 20231°GRS - Ji - Paraná - **Cielo:** 155 litros | **Fludora Fusion:** 0 | **Espinosade:** 26.000 pastilhas;2°GRS - Cacoal - **Cielo:** 48 litros | **Fludora Fusion:** 25 | **Espinosade:** 2.5003°GRS - Vilhena - **Cielo:** 105 litros | **Fludora Fusion:** 0 | **Espinosade:** 7.500 pastilhas;4°GRS - Ariquemes - **Cielo:** 134 litros | **Fludora Fusion:** 50 | **Espinosade:** 12.500 pastilhas;5°GRS - Rolim de Moura - **Cielo:** 27 litros | **Fludora Fusion:** 10 | **Espinosade:** 2.500 pastilhas;6°GRS - Porto Velho - **Cielo:** 20 litros | **Fludora Fusion:** 100 | **Espinosade:** 10.000 pastilhas**MEDIDAS IMPORTANTES**

- Manter bem tampado tonéis, caixas e barris de água;
- Lavar semanalmente com água e sabão tanques utilizados para armazenar água;
- Remover galhos e folhas de calhas;
- Não deixar água acumulada sobre a laje;
- Encher pratinhos de vasos com areia até a borda ou lavá-los uma vez por semana;
- Trocar água dos vasos e plantas aquáticas uma vez por semana;
- Colocar lixos em sacos plásticos em lixeiras fechadas;
- Fechar bem os sacos de lixo e não deixar ao alcance de animais;
- Manter garrafas de vidro e latinhas de boca para baixo;
- Acondicionar pneus em locais cobertos;
- Fazer sempre manutenção de piscinas;
- Tampar ralos;
- Colocar areia nos cacos de vidro de muros ou cimento;
- Não deixar água acumulada em folhas secas e tampinhas de garrafas;
- Lonas para cobrir materiais de construção devem estar sempre bem esticadas para não acumular água;

AÇÕES DESENVOLVIDAS PELA EQUIPE ESTADUAL - 2023

- Monitoramento e análise das informações epidemiológicas e vetorial;
- Distribuição de insumos para o controle do *Aedes*;
- Encaminhamento de materiais educativos;
- Capacitação e assessoramento das equipes técnicas dos municípios (GRS Ariquemes, GRS Ji-Paraná, GRS Rolim de Moura e GRS Cacoal);
- Elaboração de boletins epidemiológicos disponibilizado no site da AGEVISA para a divulgação da situação epidemiológica e vetorial;
- Suporte de contenção de surto e epidemias com Ultra Baixo Volume - UBV pesada (Fumacê);
- Participação em reunião da Comissão Intergestores Bipartite - CIB;
- Reunião com o Programa Estadual de Controle das Doenças Transmitidas pelo *Aedes* para tratar do projeto Ovitampa;
- Participação em reunião da Comissão Intergestores Regionais - CIR (Madeira-Mamoré, Café, Zona da Mata, Cone Sul, Vale do Jamari e Central);
- Reunião Técnica sobre Arboviroses (Dengue, Zika e Chikungunya) com Apoiadores das Regionais de Saúde do Estado;
- Reunião Técnica com Ministério da Saúde para apresentação do cenário epidemiológico sobre Arboviroses urbanas;
- Reunião com presidente do Conselho Regional de Medicina para alinhamento do Manejo Clínico da Dengue;
- Capacitação dos métodos práticos de realização do Levantamento Entomológico LIRAA/LIA, SisPNCD e ações integradas de Educação em Saúde;
- Participação no Treinamento em tecnologia de aplicação espacial de inseticida, organizado pela Coordenação Geral de Vigilância de Arboviroses (CGARB);
- Participação na reunião técnica sobre o uso do Fludora Co - Max: calibração dos equipamentos;
- Reunião técnica com a equipe do setor de epidemiologia e atenção básica dos municípios das Regionais de Saúde de Rondonia;
- Participação em reunião da CIB e apresentação do documento técnico sobre o fluxo de comunicação e notificação dos óbitos por arboviroses;
- Capacitação - Organização da rede de assistência, manejo clínico, vigilância laboratorial e vigilância do óbito. (III GRS Vilhena e II GRS Cacoal);
- Calibração dos equipamentos de UBV estaduais junto à empresa Clarke do Brasil e LACEN (Laboratório de Entomologia);
- Visita técnica nos municípios;
- Reunião técnica com o Dr. Rivaldo Venâncio (FIOCRUZ-RJ) para os alinhamentos sobre o manejo clínico das arboviroses urbanas

A ocorrência de casos na comunidade deve ser comunicada imediatamente para as autoridades de saúde pública a fim de permitir a implementação de medidas de controle.

MARCOS JOSÉ ROCHA DOS SANTOS

Governador do Estado de Rondônia

JEFFERSON RIBEIRO DA ROCHA

Secretário de Estado da Saúde

CEL BM GILVANDER GREGÓRIO DE LIMA

Diretor da Agência Estadual de Vigilância em Saúde

ANA DE NAZARÉ SILVA DO NASCIMENTO

Gerencia Técnica em Vigilância Ambiental

CESARINO JUNIOR LIMA APRÍGIO

Chefia do Núcleo de Doenças Transmitidas por Vetores

DAYSE CRISTINA OLIVEIRA MEDEIROSCoordenação do Programa Estadual de Controle de Doenças Transmitidas pelo *Aedes***JOANA D'ARC NEVES COSTA**

Elaboração Técnica Mensal

PEDRO ARTHUR DA SILVA ARAÚJO (CGARB/DEDT/SVSA/MS)

Elaboração e Diagramação

**PROGRAMA ESTADUAL DE CONTROLE DAS DOENÇAS TRANSMITIDAS PELO AEDES**

Agência Estadual de Vigilância em Saúde
Av. Farquar, 2986 – Edifício Rio Jamari, 2º andar
Pedrinhas – Porto Velho, Rondônia
E-mail: agevisa.dengue@gmail.com

Revisão Técnica: Glauciane Bifano e Dayse Medeiros | Aprovação: Cesarino Aprígio | Publicação: ASCOM AGEVISA
Este boletim não possui atribuição comercial. Sua reprodução é gratuita e pode ser feita de maneira parcial ou total, desde que citada a fonte das informações.

PERFIL DAS ARBOVIROSES NOS MUNICÍPIOS DE RONDÔNIA

As informações apresentadas são referentes ao período: SE28 (09/07/2023) a SE48 (26/11/2023)

Municípios	População Estimada ¹	Dengue*									Zika*					Chikungunya*					Febre Amarela*					Vetorial*		
		N° de Casos			Condição Epidemiológica		Classificação				Sorotipo viral (2023)	N° de Casos			Condição Epidemiológica		N° de Casos			Condição Epidemiológica		4° LIRAa/LIA		Imóveis Vistoriados				
		Notificados	Descartados	Confirmados	Incidência ²	Status	DSA	Grave	Óbitos 2022	Óbitos 2023		Notificados	Descartados	Confirmados	Incidência ²	Status	Notificados	Descartados	Confirmados	Incidência ²	Status	Notificados	Descartados		Confirmados	Incidência ²	Status	IIP ³
Alta Floresta d'Oeste	22.945	214	91	34	148	Alerta	1	0	1	D1/2	0	0	0	0	Satisfatória	0	0	0	0	Satisfatória	0	0	0	0	Satisfatória	1,7	A2	55%
Alto Alegre dos Parecis	13.241	81	11	61	461	Surto	0	0		D1/2	0	0	0	0	Satisfatória	0	0	0	0	Satisfatória	0	0	0	0	Satisfatória	2,6	D2	122%
Alto Paraíso	21.428	3	3	0	0	Satisfatória	0	0		D2	1	1	0	0	Satisfatória	1	1	0	0	Satisfatória	0	0	0	0	Satisfatória	2,1	D2	83%
Alvorada d'Oeste	14.411	5	2	1	7	Satisfatória	1	0	2	D2	1	1	0	0	Satisfatória	0	0	0	0	Satisfatória	0	0	0	0	Satisfatória	0,8	A2,D1	42%
Ariquemes	107.863	84	25	59	55	Satisfatória	0	0		D1/2	13	13	0	0	Satisfatória	18	17	0	0	Satisfatória	0	0	0	0	Satisfatória	2,1	D1	57%
Buritis	39.654	29	23	6	15	Satisfatória	0	0	1	D1	0	0	0	0	Satisfatória	0	0	0	0	Satisfatória	0	0	0	0	Satisfatória	0,7	B,D1,D2	112%
Cabixi	5.312	1	0	0	0	Satisfatória	0	0		D1	0	0	0	0	Satisfatória	0	0	0	0	Satisfatória	0	0	0	0	Satisfatória	1,5	D1,D2	0%
Cacaulândia	6.230	20	16	4	64	Satisfatória	0	0		D1/2	1	1	0	0	Satisfatória	1	1	0	0	Satisfatória	0	0	0	0	Satisfatória	0,2	A1	94%
Cacoal	85.359	31	9	22	26	Satisfatória	0	0	5	D1/2	3	3	0	0	Satisfatória	4	4	0	0	Satisfatória	0	0	0	0	Satisfatória	2,2	D2,B	75%
Campo Novo de Rondônia	14.139	9	3	3	21	Satisfatória	0	0		D1/2	0	0	0	0	Satisfatória	0	0	0	0	Satisfatória	0	0	0	0	Satisfatória	0,9	D1,D2	77%
Candeias do Jamari	26.693	53	44	8	30	Satisfatória	0	0		D1/2	4	3	1	4	Satisfatória	3	3	0	0	Satisfatória	0	0	0	0	Satisfatória	0,7	B,D1,D2	91%
Castanheiras	3.052	1	0	0	0	Satisfatória	0	0		D2	0	0	0	0	Satisfatória	0	0	0	0	Satisfatória	0	0	0	0	Satisfatória	SD	SD	0%
Cerejeiras	16.323	3	3	0	0	Satisfatória	0	0		D2	0	0	0	0	Satisfatória	0	0	0	0	Satisfatória	0	0	0	0	Satisfatória	4,0	D2	57%
Chupinguaia	11.182	58	40	16	143	Alerta	0	0		D1/2	3	3	0	0	Satisfatória	3	3	0	0	Satisfatória	0	0	0	0	Satisfatória	0,4	A2	23%
Colorado do Oeste	15.882	3	0	1	6	Satisfatória	0	0		D1	0	0	0	0	Satisfatória	0	0	0	0	Satisfatória	0	0	0	0	Satisfatória	2,9	D2	108%
Corumbiara	7.391	5	2	2	27	Satisfatória	0	0		D1	0	0	0	0	Satisfatória	0	0	0	0	Satisfatória	0	0	0	0	Satisfatória	1,3	D2	110%
Costa Marques	18.331	1	0	1	5	Satisfatória	0	0		D1/2	0	0	0	0	Satisfatória	0	0	0	0	Satisfatória	0	0	0	0	Satisfatória	SD	SD	0%
Cujubim	25.215	37	24	6	24	Satisfatória	0	0		D1/2	0	0	0	0	Satisfatória	0	0	0	0	Satisfatória	0	0	0	0	Satisfatória	0,4	D1	15%
Espigão d'Oeste	32.374	3	0	3	9	Satisfatória	0	0		D1/2	0	0	0	0	Satisfatória	0	0	0	0	Satisfatória	0	0	0	0	Satisfatória	2,0	D2	63%
Gov. Jorge Teixeira	7.767	0	0	0	0	Satisfatória	0	0		D2	0	0	0	0	Satisfatória	0	0	0	0	Satisfatória	0	0	0	0	Satisfatória	0,6	D1	0%
Guajará-Mirim	46.174	4	3	0	0	Satisfatória	0	0	1	D2	2	0	1	2	Satisfatória	1	0	0	0	Satisfatória	0	0	0	0	Satisfatória	0,1	B	0%
Itapuã do Oeste	10.458	0	0	0	0	Satisfatória	0	0		D1	0	0	0	0	Satisfatória	0	0	0	0	Satisfatória	0	0	0	0	Satisfatória	1,3	A2,D1,D2	34%
Jaru	51.775	12	5	6	12	Satisfatória	0	0	2	D1/2	0	0	0	0	Satisfatória	0	0	0	0	Satisfatória	0	0	0	0	Satisfatória	4,6	A2,D2	0%
Ji-Paraná	128.969	4	1	2	2	Satisfatória	0	0	1	D2	2	2	0	0	Satisfatória	1	1	0	0	Satisfatória	0	0	0	0	Satisfatória	2,2	B,D2	30%
Machadinho d'Oeste	39.991	51	50	1	3	Satisfatória	0	0		D2	0	0	0	0	Satisfatória	0	0	0	0	Satisfatória	0	0	0	0	Satisfatória	2,7	D2	21%
Ministro Andreazza	9.660	2	0	1	10	Satisfatória	0	0		SD	0	0	0	0	Satisfatória	0	0	0	0	Satisfatória	0	0	0	0	Satisfatória	1,5	D2	105%
Mirante da Serra	10.947	0	0	0	0	Satisfatória	0	0		D2	0	0	0	0	Satisfatória	0	0	0	0	Satisfatória	0	0	0	0	Satisfatória	4,8	B,D2	131%

Monte Negro	15.852	13	0	5	32	Satisfatória	0	0			D2	0	0	0	0	Satisfatória	0	0	0	0	Satisfatória	0	0	0	0	Satisfatória	1,2	D1	96%
Nova Brasilândia	20.474	5	5	0	0	Satisfatória	0	0	3		D2	0	0	0	0	Satisfatória	0	0	0	0	Satisfatória	0	0	0	0	Satisfatória	2,5	A2,B,D2	107%
Nova Mamoré	30.583	9	9	0	0	Satisfatória	0	0			D2	0	0	0	0	Satisfatória	0	0	0	0	Satisfatória	0	0	0	0	Satisfatória	4,1	D2	7%
Nova União	6.970	0	0	0	0	Satisfatória	0	0			SD	0	0	0	0	Satisfatória	0	0	0	0	Satisfatória	0	0	0	0	Satisfatória	0,0	0	70%
Novo Horizonte do Oeste	8.538	6	0	5	59	Satisfatória	2	0			D2	1	1	0	0	Satisfatória	0	0	0	0	Satisfatória	0	0	0	0	Satisfatória	SD	SD	0%
Ouro Preto do Oeste	36.035	13	9	3	8	Satisfatória	0	0	1		D2	0	0	0	0	Satisfatória	1	0	0	0	Satisfatória	0	0	0	0	Satisfatória	7,3	D1,D2	16%
Parecis	6.074	15	5	9	148	Alerta	0	0			D1	1	0	0	0	Satisfatória	0	0	0	0	Satisfatória	0	0	0	0	Satisfatória	1,8	D2	103%
Pimenta Bueno	36.660	56	38	18	49	Satisfatória	0	0			D1/2	1	1	0	0	Satisfatória	0	0	0	0	Satisfatória	0	0	0	0	Satisfatória	0,6	B	85%
Pimenteiras do Oeste	2.169	0	0	0	0	Satisfatória	0	0			D1	0	0	0	0	Satisfatória	0	0	0	0	Satisfatória	0	0	0	0	Satisfatória	4,4	D1	0%
Porto Velho	529.544	394	258	133	25	Satisfatória	3	0	2	2	D1/2	55	53	1	0	Satisfatória	168	166	1	0	Satisfatória	1	1	0	0	Satisfatória	1,4	A2,D1,D2	0%
Presidente Médici	18.986	25	19	1	5	Satisfatória	0	0			D2	0	0	0	0	Satisfatória	0	0	0	0	Satisfatória	0	0	0	0	Satisfatória	0,3	D2	0%
Primavera de Rondônia	2.856	95	12	39	1366	Surto	0	0			D1/2	0	0	0	0	Satisfatória	41	23	0	0	Satisfatória	0	0	0	0	Satisfatória	3,3	A2,D2	85%
Rio Crespo	3.764	1	0	0	0	Satisfatória	0	0			D2	0	0	0	0	Satisfatória	0	0	0	0	Satisfatória	0	0	0	0	Satisfatória	0,0	0	100%
Rolim de Moura	55.058	19	1	18	33	Satisfatória	0	0			D1/2	0	0	0	0	Satisfatória	1	1	0	0	Satisfatória	0	0	0	0	Satisfatória	SD	SD	0%
Santa Luzia d'Oeste	6.495	4	0	1	15	Satisfatória	0	0			D2	0	0	0	0	Satisfatória	0	0	0	0	Satisfatória	0	0	0	0	Satisfatória	1,3	D2	33%
São Felipe d'Oeste	5.172	4	0	2	39	Satisfatória	0	0		1	D1	0	0	0	0	Satisfatória	0	0	0	0	Satisfatória	0	0	0	0	Satisfatória	0,8	A2	122%
São Francisco do Guaporé	20.266	7	4	1	5	Satisfatória	0	0	1		D2	0	0	0	0	Satisfatória	0	0	0	0	Satisfatória	0	0	0	0	Satisfatória	0,0	0	88%
São Miguel do Guaporé	23.005	1	0	1	4	Satisfatória	0	0	1		D2	0	0	0	0	Satisfatória	0	0	0	0	Satisfatória	0	0	0	0	Satisfatória	0,9	C	0%
Seringueiras	11.856	0	0	0	0	Satisfatória	0	0	1		D2	45	32	5	42	Satisfatória	0	0	0	0	Satisfatória	0	0	0	0	Satisfatória	0,8	D2	6%
Teixeirópolis	4.308	6	4	2	46	Satisfatória	0	0			D2	0	0	0	0	Satisfatória	0	0	0	0	Satisfatória	0	0	0	0	Satisfatória	0,0	0	22%
Theobroma	10.444	0	0	0	0	Satisfatória	0	0			D2	0	0	0	0	Satisfatória	0	0	0	0	Satisfatória	0	0	0	0	Satisfatória	0,0	0	102%
Urupá	11.467	2	0	2	17	Satisfatória	0	0			D1	0	0	0	0	Satisfatória	0	0	0	0	Satisfatória	0	0	0	0	Satisfatória	0,6	A2,D2	27%
Vale do Anari	11.204	2	0	2	18	Satisfatória	0	0			SD	0	0	0	0	Satisfatória	0	0	0	0	Satisfatória	0	0	0	0	Satisfatória	1,2	D2	106%
Vale do Paraíso	6.825	4	0	2	29	Satisfatória	0	0			D2	0	0	0	0	Satisfatória	0	0	0	0	Satisfatória	0	0	0	0	Satisfatória	0,8	A2,D1	100%
Vilhena	99.854	285	155	114	114	Alerta	0	0			D1/2	0	0	0	0	Satisfatória	2	0	0	0	Satisfatória	0	0	0	0	Satisfatória	4,4	D2	44%
Total do Estado	1.777.225	1680	874	595	33	Satisfatória	7	0	20	7	-----	133	114	8	0	Satisfatória	245	220	1	0	Satisfatória	1	1	0	0	Satisfatória	1,6	-----	33%

1. Baseado no Censo IBGE 2019;

2. Incidência: Casos confirmados/população do município x 100 mil habitantes | Classificação: 0 - 100 [Satisfatória]; 101 - 299 [Alerta]; Acima de 300 [Surto]

IPP: Índice de Infestação Predial

São considerados casos prováveis todos aqueles que possuem quadro clínico compatível com infecção por arbovirose, mas ainda não foram confirmados por nenhum método diagnóstico.

DSA: Dengue com Sinais de Alarme.

Circulação Viral: D1 [Dengue 1]; D2 [Dengue 2]; D1/2 [Dengue 1 + Dengue 2]

SD: Sem Dados

*Fonte: SINAN Online (Dengue, Chikungunya e Febre Amarela), SINAN NET (Zika), SISPNCD (Visitas Domiciliares)

Criadouro Predominante: A1- Caixa d'água (elevado), A2- Outros depósitos de armazenamento de água (baixo), B- Pequenos depósitos móveis, C- Depósitos fixos, D1- Pneus e outros materiais rodantes, D2- Lixo (recipientes plásticos, latas) sucatas, entulhos, E- Depósitos naturais.

OBSERVAÇÃO: Os dados apresentados são parciais e sofrem alterações a cada semana epidemiológica