

BOLETIM EPIDEMIOLÓGICO

Situação epidemiológica das arboviroses transmitidas pelo *Aedes* no Estado de Rondônia até a SE 39/2023

INFORMAÇÕES INICIAIS

As informações apresentadas no boletim são referentes ao período da SE 1 (01/01/2023) até a SE 39 (29/09/2023)

Para elaboração deste boletim, foram utilizados dados epidemiológicos do sistema de informação de agravos de notificação (SINAN), dos quais opera nas versões web (onde são inseridos os dados relativos à dengue e chikungunya) e net (alimentado com informações sobre zika e febre amarela).

É válido ressaltar que os dados do SINAN-WEB e SINAN-NET são alimentados periodicamente pelas equipes municipais e monitorados diariamente pela equipe de vigilância epidemiológica da AGEVISA, de modo que podem sofrer alterações.

Para as análises dos dados foi utilizada estatística descritiva, a partir de medidas de frequências relativa e absoluta. Para processamento e relacionamento das bases de dados, foi utilizado o software Microsoft Excel.

A apresentação das informações epidemiológicas referentes aos casos notificados se deu através de gráficos comparativos de casos para Dengue, Chikungunya e Zika, entre os anos de 2021, 2022 e 2023, a cada Semana Epidemiológica.

O monitoramento semanal da incidência de Dengue, Chikungunya e Zika é por meio de curva epidêmica.

Os números absolutos de casos notificados, confirmados, em investigação, descartados e óbitos são apresentados em tabelas simples, onde são comparados os números do ano vigente com o mesmo período do ano anterior. Também são apresentados os percentuais de aumento ou diminuição de casos entre os anos.

Adicionalmente, é apresentado um perfil epidemiológico dos municípios para as três doenças, onde é apresentado o número de casos por município, a condição epidemiológica, classificação dos óbitos e a identificação dos sorotipos circulantes nos municípios (através de dados do Gerenciador de Ambiente Laboratorial (GAL/LACEN).

No que tange à Vigilância Entomológica (VE), são apresentados dados referentes ao Levantamento Rápido de Índices para *Aedes aegypti* (LIRAA) de cada município, Sistema do Programa Nacional do Controle de Dengue (SisPNCD) e Sistema de Insumos Estratégicos em Saúde (SIES).

Ainda dentro dos aspectos da VE estadual, são apresentadas as informações relacionadas à distribuição de insumos químicos às Gerências Regionais de Saúde (GRS) dentro do período avaliado.

São elencadas, ainda, as ações do Estado no âmbito da vigilância em saúde e apoio aos municípios nas ações de enfrentamento às arboviroses.

ARBOVIRÔMETRO ESTADUAL

CONDIÇÃO EPIDEMIOLÓGICA | INCIDÊNCIA

DENGUE	CHIKUNGUNYA	ZIKA
Satisfatória	Satisfatória	Satisfatória
52,84	0,90	0,17

DENGUE

Dengue - 2023	
Total de casos Notificados	18801
Total de casos Confirmados	9981
Total de casos em Investigação	1065
Total de casos Descartados	7755
Total de óbitos	7

Dengue - 2022	
Total de casos Notificados	17904
Total de casos Confirmados	10340
Total de casos em Investigação	451
Total de casos Descartados	7113
Total de óbitos	20

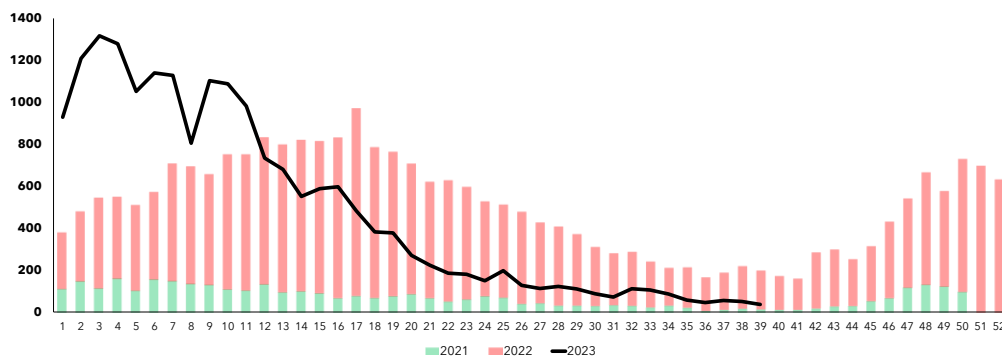
BIÊNIO 2022 - 2023 | CASOS NOTIFICADOS

Houve aumento de 5% com relação aos casos notificados no mesmo período de 2022, com 6% dos casos não concluídos

BIÊNIO 2022 - 2023 | CASOS CONFIRMADOS

Houve redução de 3% com relação ao total de casos confirmados no mesmo período de 2022

Comparativo entre os casos de Dengue, por SE entre os anos 2021, 2022 e 2023



CHIKUNGUNYA

Chikungunya - 2023	
Total de casos Notificados	788
Total de casos Confirmados	23
Total de casos em Investigação	45
Total de casos Descartados	720
Total de óbitos	0

Chikungunya - 2022	
Total de casos Notificados	477
Total de casos Confirmados	57
Total de casos em Investigação	105
Total de casos Descartados	315
Total de óbitos	0

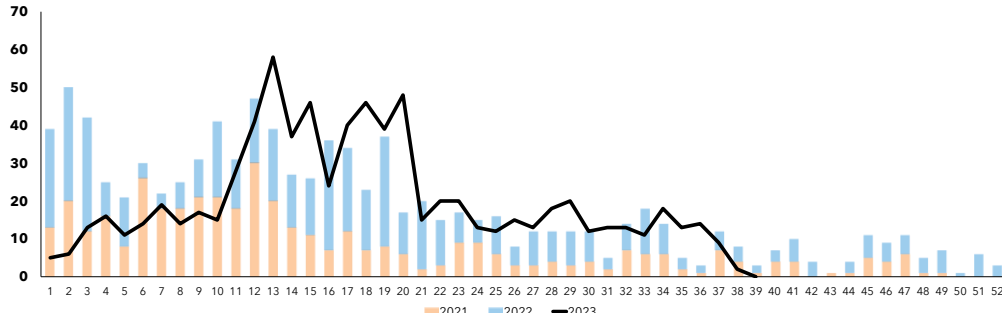
BIÊNIO 2022 - 2023 | CASOS NOTIFICADOS

Houve aumento de 65% com relação ao total de casos notificados no mesmo período de 2022, com 6% dos casos não concluídos

BIÊNIO 2022 - 2023 | CASOS CONFIRMADOS

Houve redução de 60% com relação ao total de casos confirmados no mesmo período de 2022

Comparativo entre os casos de Chikungunya, por SE entre os anos 2021, 2022 e 2023



OBS: Os dados de Chikungunya correspondem a semana 01 à 39 de 2023 devido a disponibilização de dados no SINAN WEB

ZIKA

Zika - 2023	
Total de casos Notificados	422
Total de casos Confirmados	43
Total de casos em Investigação	37
Total de casos Descartados	342
Total de óbitos	0

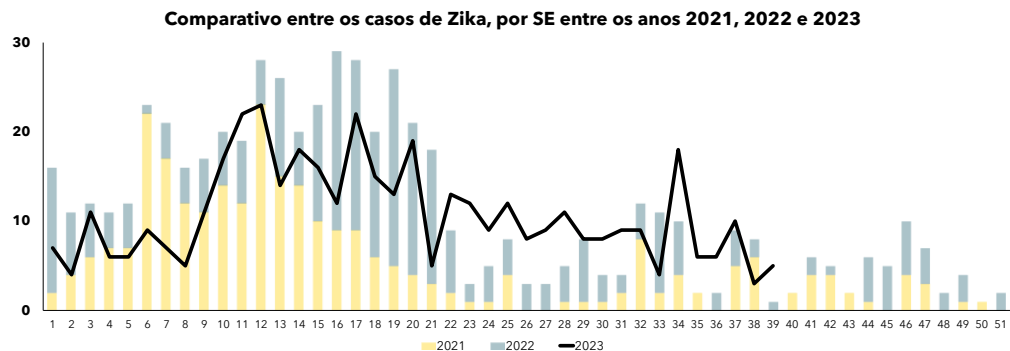
Zika - 2022	
Total de casos Notificados	273
Total de casos Confirmados	24
Total de casos em Investigação	17
Total de casos Descartados	232
Total de óbitos	0

BIÊNIO 2022 - 2023 | CASOS NOTIFICADOS

Houve aumento de 55% com relação ao total de casos notificados no mesmo período de 2022

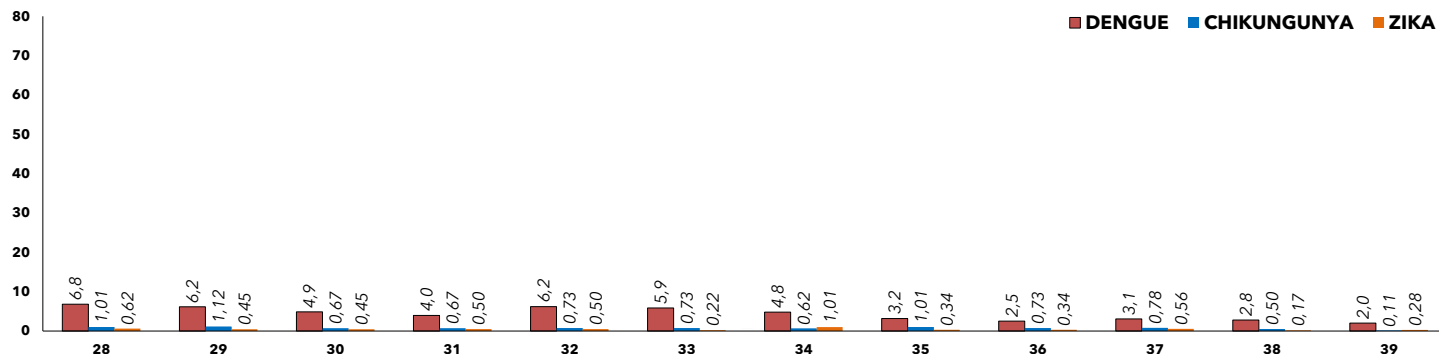
BIÊNIO 2022 - 2023 | CASOS CONFIRMADOS

Houve aumento de 79% com relação ao total de casos confirmados no mesmo período de 2022



OBS: Os dados de Zika correspondem a semana 01 à 39 de 2023 devido a disponibilização de dados no SINAN OFFLINE.

INCIDÊNCIA DE ARBOVIROSES POR SEMANA EPIDEMIOLÓGICA



DADOS EPIDEMIOLÓGICOS | VIGILÂNCIA DAS ARBOVIROSES - Situação epidemiológica referente SE28 (09/07/2023) a SE39 (29/09/2023)

CASOS DE DENGUE | MUNICÍPIOS EM ALERTA

Alta Floresta D'Oeste e Chupinguaia

CASOS DE DENGUE | MUNICÍPIOS EM SURTO

Primavera de Rondônia

CASOS DE DENGUE | OCORRÊNCIA DE ÓBITOS

OCORRÊNCIA DE ÓBITOS | 2022

Alvorada D'Oeste, Buritis, Cacoal, Guajará - Mirim, Jaru, Ji - Paraná, Nova Brasilândia, Porto Velho, São Francisco do Guaporé, São Miguel do Guaporé e Seringueiras.

OCORRÊNCIA DE ÓBITOS | 2023

Alta Floresta D'Oeste, Alvorada D'Oeste, Jaru, Ouro Preto D'Oeste, Porto Velho São Felipe D'Oeste.

CASOS DE ZIKA | MUNICÍPIOS EM ALERTA

Seringueiras

CASOS DE ZIKA | MUNICÍPIOS EM SURTO

Sem registro

CASOS DE CHIKUNGUNYA | MUNICÍPIOS EM ALERTA

Sem Registro

CASOS DE CHIKUNGUNYA | MUNICÍPIOS EM SURTO

Primavera de Rondônia

OBSERVAÇÃO: Os municípios que entram em surto no decorrer do ano se mantêm marcado em "SURTO" na Condição Epidemiológica até a virada do ano dengue, mesmo já tendo realizado as ações preconizadas e ter voltado a condição "SATISFATÓRIA". O ano dengue corresponde a semana 28 de um ano até a semana 27 do próximo ano.

A OCORRÊNCIA DE ÓBITOS E CASOS GRAVES DEVE SER COMUNICADA À COORDENAÇÃO ESTADUAL EM ATÉ 24 HORAS!

CONTROLE VETORIAL | LIRAa-LIA

Município	IIP	Situação	Criadouro
1° GRS - JI-PARANÁ	1,7	Alerta	B
Alvorada D'Oeste	1,3	Alerta	D1,D2
Costa Marques	0,9	Satisfatório	A1,C,D1,E
Gov. Jorge Teixeira	1,7	Alerta	A2
Jaru	1,5	Alerta	B
Ji-Paraná	0,5	Satisfatório	E
Mirante da Serra	0	Satisfatório	0
Nova União	0,6	Satisfatório	D2
Ouro Preto do Oeste	2,6	Alerta	D2
Presidente Médici	0	Satisfatório	0
S. Francisco do Guaporé	1,2	Alerta	A2
Teixeirópolis	0	Satisfatório	0
Theobroma	1,8	Alerta	B,A2
Urupá	0	Satisfatório	0
Vale do Anari	0	Satisfatório	0
Vale do Paraíso	0,9	Satisfatório	SD
S. Miguel do Guaporé	0,3	Satisfatório	0
Seringueiras	0,1	Satisfatório	D2

Município	IIP	Situação	Criadouro
2° GRS - CACOAL	0,1	Satisfatório	0
Cacoal	0,5	Satisfatório	A2
Epigênio D'Oeste	0,2	Satisfatório	B
Ministro Andreazza	0,2	Satisfatório	A2
Pimanta Bueno	0,6	Satisfatório	B
Primavera de Rondônia	0	Satisfatório	0
S. Felipe d'Oeste	0,8	Satisfatório	A2

Município	IIP	Situação	Criadouro
3° GRS - VILHENA	0,7	Satisfatório	D1,A1
Cabixi	0,3	Satisfatório	D1
Cerejeiras	0,5	Satisfatório	A2
Chupinguaia	0,8	Satisfatório	D2,A1
Colorado do Oeste	0	Satisfatório	0
Cumbiara	0	Satisfatório	0
Pimenteiras do Oeste	0,8	Satisfatório	A2
Vilhena	0,7	Satisfatório	D1,A1

Município	IIP	Situação	Criadouro
4° GRS - ARIQUEMES	0,4	Satisfatório	C
Alto Paraíso	0,1	Satisfatório	A2,D2
Ariquesmes	0,2	Satisfatório	D1
Buritis	0,4	Satisfatório	A2
Cacaúlândia	0,4	Satisfatório	D2
Campo Novo de Rondônia	0	Satisfatório	0
Cujubim	0	Satisfatório	0
Machadinho D'Oeste	0	Satisfatório	0
Monte Negro	0,8	Satisfatório	A2
Rio Crespo	0,3	Satisfatório	A2

Município	IIP	Situação	Criadouro
5° GRS - ROLIM DE MOURA	1,2	Alerta	D2
Alta Floresta d'Oeste	0,4	Satisfatório	A1
Alto Alegre dos Parecis	1,9	Alerta	D2
Castanheiras	1,2	Alerta	B2
Nova Brasilândia d'Oeste	SD	Sem dados	SD
Novo Horizonte do Oeste	0	Satisfatório	0
Parecis	0	Satisfatório	0
Rolim de Moura	SD	Sem dados	SD
Santa Luzia d'Oeste	0	Satisfatório	0

Município	IIP	Situação	Criadouro
6° GRS - PORTO VELHO	2	Alerta	B
Candeias do Jamari	0,2	Satisfatório	B
Guajará-Mirim	1,7	Alerta	A2
Itapua do Oeste	3,6	Alerta	D2,B
Nova Mamoré	0,7	Satisfatório	D2
Porto Velho			

MAPA | 3° LIRAa 2023

Calendário LIRAa-LIA 2023

LIRAa	Período
1° LIRAa	01/02/2023 a 18/02/2023
2° LIRAa	08/05/2023 a 22/05/2023
3° LIRAa	17/07/2023 a 08/08/2023
4° LIRAa	25/09/2023 a 16/10/2023
5° LIRAa	04/12/2023 a 22/12/2023

Índice médio de infestação estadual (%)

0,65

Visitômetro Estadual
Informações referente ao 4º ciclo de visitas

Total de Visitas Realizadas no Estado

219.439

Percentual de visitas realizadas no Estado

32,78%

Dados consolidados até 29/09/2023

Fonte: LIRAa/LIA e SISPNCD

Criadouro Predominante: A1- Caixa d'água (elevado), A2- Outros depósitos de armazenamento de água (baixo), B- Pequenos depósitos móveis, C- Depósitos fixos, D1- Pneus e outros materiais rodantes, D2- Lixo (recipientes plásticos, latas) sucatas, entulhos, E- Depósitos naturais.

Os dados apresentados são referentes ao Levantamento Rápido de Índice para Aedes aegypti (LIRAa) realizado no mês de JULHO/AGOSTO de 2023. As informações relacionadas ao resultado do LIRAa estão elencadas nas tabelas abaixo e organizadas de acordo com os resultados de cada município e a organização gerencial de regiões de saúde.

DISTRIBUIÇÃO DE INSUMOS - 20231°GRS - Ji - Paraná - **Cielo:** 145 litros | **Fludora Fusion:** sem distribuição | **Espinosade:** 20.000 pastilhas;2°GRS - Cacoal - **Cielo:** 45 litros | **Fludora Fusion:** sem distribuição | **Espinosade:** sem distribuição3°GRS - Vilhena - **Cielo:** 70 litros | **Fludora Fusion:** sem distribuição | **Espinosade:** 7.500 pastilhas;4°GRS - Ariquemes - **Cielo:** 94 litros | **Fludora Fusion:** sem distribuição | **Espinosade:** 10.000 pastilhas;5°GRS - Rolim de Moura - **Cielo:** 99 litros | **Fludora Fusion:** sem distribuição | **Espinosade:** 2.500 pastilhas;6°GRS - Porto Velho - **Cielo:** 10 litros | **Fludora Fusion:** sem distribuição | **Espinosade:** 10.000 pastilhas**MEDIDAS IMPORTANTES**

- Manter bem tampado tonéis, caixas e barris de água;
- Lavar semanalmente com água e sabão tanques utilizados para armazenar água;
- Remover galhos e folhas de calhas;
- Não deixar água acumulada sobre a laje;
- Encher pratinhos de vasos com areia até a borda ou lavá-los uma vez por semana;
- Trocar água dos vasos e plantas aquáticas uma vez por semana;
- Colocar lixos em sacos plásticos em lixeiras fechadas;
- Fechar bem os sacos de lixo e não deixar ao alcance de animais;
- Manter garrafas de vidro e latinhas de boca para baixo;
- Acondicionar pneus em locais cobertos;
- Fazer sempre manutenção de piscinas;
- Tampar ralos;
- Colocar areia nos cacos de vidro de muros ou cimento;
- Não deixar água acumulada em folhas secas e tampinhas de garrafas;
- Lonas para cobrir materiais de construção devem estar sempre bem esticadas para não acumular água;

AÇÕES DESENVOLVIDAS PELA EQUIPE ESTADUAL - 2023

- Monitoramento e análise das informações epidemiológicas e vetorial;
- Distribuição de insumos para o controle do *Aedes*;
- Encaminhamento de materiais educativos;
- Capacitação e assessoramento das equipes técnicas dos municípios (GRS Ariquemes, GRS Ji-Paraná, GRS Rolim de Moura e GRS Cacoal);
- Elaboração de boletins epidemiológicos disponibilizado no site da AGEVISA para a divulgação da situação epidemiológica e vetorial;
- Suporte de contenção de surto e epidemias com Ultra Baixo Volume - UBV pesada (Fumacê);
- Participação em reunião da Comissão Intergestores Bipartite - CIB;
- Reunião com o Programa Estadual de Controle das Doenças Transmitidas pelo *Aedes* para tratar do projeto Ovitrapa;
- Participação em reunião da Comissão Intergestores Regionais - CIR (Madeira-Mamoré, Café, Zona da Mata, Cone Sul, Vale do Jamari e Central);
- Reunião Técnica sobre Arboviroses (Dengue, Zika e Chikungunya) com Apoiadores das Regionais de Saúde do Estado;
- Reunião Técnica com Ministério da Saúde para apresentação do cenário epidemiológico sobre Arboviroses urbanas;
- Reunião com presidente do Conselho Regional de Medicina para alinhamento do Manejo Clínico da Dengue;
- Capacitação dos métodos práticos de realização do Levantamento Entomológico LIRAa/LIA, SisPNCD e ações integradas de Educação em Saúde;
- Participação no Treinamento em tecnologia de aplicação espacial de inseticida, organizado pela Coordenação Geral de Vigilância de Arboviroses (CGARB);
- Participação na reunião técnica sobre o uso do Fludora Co - Max: calibração dos equipamentos;
- Reunião técnica com a equipe do setor de epidemiologia e atenção básica dos municípios das Regionais de Saúde de Rondonia;
- Participação em reunião da CIB e apresentação do documento técnico sobre o fluxo de comunicação e notificação dos óbitos por arboviroses;
- Capacitação - Organização da rede de assistência, manejo clínico, vigilância laboratorial e vigilância do óbito. (III GRS Vilhena e II GRS Cacoal);
- Calibração dos equipamentos de UBV estaduais junto à empresa Clarke do Brasil e LACEN (Laboratório de Entomologia);
- Visita técnica nos municípios;
- Reunião técnica com o Dr. Rivaldo Venâncio (FIOCRUZ-RJ) para os alinhamentos sobre o manejo clínico das arboviroses urbanas

A ocorrência de casos na comunidade deve ser comunicada imediatamente para as autoridades de saúde pública a fim de permitir a implementação de medidas de controle.

**PROGRAMA ESTADUAL DE CONTROLE DAS DOENÇAS TRANSMITIDAS PELO AEADES**

Agência Estadual de Vigilância em Saúde
Av. Farquar, 2986 - Edifício Rio Jamari, 2º andar
Pedrinhas - Porto Velho, Rondônia
E-mail: agevisa.dengue@gmail.com

RONDÔNIA **C**ONTRA O AEADES

MARCOS JOSÉ ROCHA DOS SANTOS

Governador do Estado de Rondônia

JEFFERSON RIBEIRO DA ROCHA

Secretário de Estado da Saúde

CEL BM GILVANDER GREGÓRIO DE LIMA

Diretor da Agência Estadual de Vigilância em Saúde

ANA DE NAZARÉ SILVA SILVA DO NASCIMENTO

Gerência Técnica em Vigilância Ambiental

CESARINO JÚNIOR LIMA APRÍGIO

Chefia do Núcleo de Doenças Transmitidas por Vetores

DAYSE CRISTINA OLIVEIRA MEDEIROSCoordenação Estadual de Controle de Doenças Transmitidas pelo *Aedes***PEDRO ARTHUR DA SILVA ARAÚJO (CGARB/DEDT/SVSA/MS)****JOANA D'ARC NEVES COSTA (NDTV/GTVAM/AGEVISA/SESAU)**

Elaboração

Revisão Técnica: Glauciane Bifano e Dayse Medeiros | Aprovação: Cesarino Aprígio | Liberação: ASCOM AGEVISA

Este boletim não possui atribuição comercial. Sua reprodução é gratuita e pode ser feita de maneira parcial ou total, desde que citada a fonte das informações.

PERFIL DAS ARBOVIROSES NOS MUNICÍPIOS DE RONDÔNIA**As informações apresentadas são referentes ao período: SE28 (09/07/2023) a SE39 (29/09/2023)**

Municípios	População Estimada ¹	Dengue*									Zika*					Chikungunya*					Febre Amarela*					Vetorial*		
		Nº de Casos			Condição Epidemiológica		Classificação			Sorotipo viral (2023)	Nº de Casos			Condição Epidemiológica		Nº de Casos			Condição Epidemiológica		3º LIRAa/LIA		Imóveis Vistoriados					
		Notificados	Descartados	Confirmados	Incidência ²	Status	DSA	Grave	Óbitos 2022		Óbitos 2023	Notificados	Descartados	Confirmados	Incidência ²	Status	Notificados	Descartados	Confirmados	Incidência ²	Status	Notificados		Descartados	Confirmados	Incidência ²	Status	IIP
Alta Floresta d'Oeste	22.945	103	48	63	240	Alerta	0	0	1	D1/2	0	0	0	0	Satisfatória	0	0	0	0	Satisfatória	0	0	0	0	Satisfatória	1,2	D2	55%
Alto Alegre dos Parecis	13.241	0	0	0	0	Satisfatória	0	0		D2	0	0	0	0	Satisfatória	0	0	0	0	Satisfatória	0	0	0	0	Satisfatória	0,4	A1	122%
Alto Paraíso	21.428	3	3	3	0	Satisfatória	0	0		D2	1	1	0	0	Satisfatória	1	1	0	0	Satisfatória	0	0	0	0	Satisfatória	0,4	C	83%
Alvorada d'Oeste	14.411	5	2	4	21	Satisfatória	1	0	2	D2	0	0	0	0	Satisfatória	0	0	0	0	Satisfatória	0	0	0	0	Satisfatória	1,7	B	42%
Ariquemes	107.863	67	20	67	44	Satisfatória	0	0		D1/2	12	12	0	0	Satisfatória	17	16	0	1	Satisfatória	0	0	0	0	Satisfatória	0,4	A2,D2	57%
Buritis	39.654	20	15	18	13	Satisfatória	0	0	1	D1	0	0	0	0	Satisfatória	0	0	0	0	Satisfatória	0	0	0	0	Satisfatória	0,1	D1	112%
Cabixi	5.312	0	0	0	0	Satisfatória	0	0		D1	0	0	0	0	Satisfatória	0	0	0	0	Satisfatória	0	0	0	0	Satisfatória	0,7	D1,A1	0%
Cacaulândia	6.230	8	7	8	16	Satisfatória	0	0		D2	1	1	0	0	Satisfatória	1	1	0	0	Satisfatória	0	0	0	0	Satisfatória	0,2	A2	94%
Cacoal	85.359	14	4	14	12	Satisfatória	0	0	5	D2	2	2	0	0	Satisfatória	2	2	0	0	Satisfatória	0	0	0	0	Satisfatória	0,1	D2	75%
Campo Novo de Rondônia	14.139	5	2	4	21	Satisfatória	0	0		D1	0	0	0	0	Satisfatória	0	0	0	0	Satisfatória	0	0	0	0	Satisfatória	0,4	D2	77%
Candeias do Jamari	26.693	39	29	36	37	Satisfatória	0	0		D2	4	3	1	4	Satisfatória	3	3	0	0	Satisfatória	0	0	0	0	Satisfatória	2,0	B	91%
Castanheiras	3.052	1	0	0	33	Satisfatória	0	0		D2	0	0	0	0	Satisfatória	0	0	0	0	Satisfatória	0	0	0	0	Satisfatória	1,9	D2	0%
Cerejeiras	16.323	2	2	2	0	Satisfatória	0	0		D2	0	0	0	0	Satisfatória	0	0	0	0	Satisfatória	0	0	0	0	Satisfatória	0,3	D1	57%
Chupinguaia	11.182	58	40	56	161	Alerta	0	0		D1/2	4	3	0	9	Satisfatória	3	3	0	0	Satisfatória	0	0	0	0	Satisfatória	0,5	A2	23%
Colorado do Oeste	15.882	2	0	1	13	Satisfatória	0	0		D1	0	0	0	0	Satisfatória	0	0	0	0	Satisfatória	0	0	0	0	Satisfatória	0,8	D2,A1	108%
Corumbiara	7.391	4	1	3	41	Satisfatória	0	0		D1	0	0	0	0	Satisfatória	0	0	0	0	Satisfatória	0	0	0	0	Satisfatória	0,0	0	110%
Costa Marques	18.331	1	0	1	5	Satisfatória	0	0		D1	0	0	0	0	Satisfatória	0	0	0	0	Satisfatória	0	0	0	0	Satisfatória	1,3	D1,D2	0%
Cujubim	25.215	10	5	7	20	Satisfatória	0	0		D1	0	0	0	0	Satisfatória	0	0	0	0	Satisfatória	0	0	0	0	Satisfatória	0,0	0	15%
Espigão d'Oeste	32.374	3	0	3	9	Satisfatória	0	0		D1	0	0	0	0	Satisfatória	0	0	0	0	Satisfatória	0	0	0	0	Satisfatória	0,0	0	63%
Gov. Jorge Teixeira	7.767	0	0	0	0	Satisfatória	0	0		D2	0	0	0	0	Satisfatória	0	0	0	0	Satisfatória	0	0	0	0	Satisfatória	0,9	A1,C,D1,E	0%
Guajará-Mirim	46.174	2	1	1	2	Satisfatória	0	0	1	D2	2	0	1	4	Satisfatória	1	0	0	2	Satisfatória	0	0	0	0	Satisfatória	0,2	B	0%
Itapuã do Oeste	10.458	0	0	0	0	Satisfatória	0	0		D1	0	0	0	0	Satisfatória	0	0	0	0	Satisfatória	0	0	0	0	Satisfatória	1,7	A2	34%
Jaru	51.775	10	4	9	12	Satisfatória	0	0	2	D1/2	0	0	0	0	Satisfatória	0	0	0	0	Satisfatória	0	0	0	0	Satisfatória	1,7	A2	0%
Ji-Paraná	128.969	2	1	1	1	Satisfatória	0	0	1	D2	1	1	0	0	Satisfatória	1	1	0	0	Satisfatória	0	0	0	0	Satisfatória	1,5	B	30%
Machadinho d'Oeste	39.991	38	38	38	0	Satisfatória	0	0		D2	0	0	0	0	Satisfatória	0	0	0	0	Satisfatória	0	0	0	0	Satisfatória	0,0	0	21%
Ministro Andreazza	9.660	1	0	0	10	Satisfatória	0	0		SD	0	0	0	0	Satisfatória	0	0	0	0	Satisfatória	0	0	0	0	Satisfatória	0,5	A2	105%
Mirante da Serra	10.947	0	0	0	0	Satisfatória	0	0		D2	0	0	0	0	Satisfatória	0	0	0	0	Satisfatória	0	0	0	0	Satisfatória	0,5	E	131%
Monte Negro	15.852	7	0	4	44	Satisfatória	0	0		D2	0	0	0	0	Satisfatória	0	0	0	0	Satisfatória	0	0	0	0	Satisfatória	0,8	A2	96%

Nova Brasilândia	20.474	4	4	4	0	Satisfatória	0	0	3		D2	0	0	0	0	Satisfatória	0	0	0	0	Satisfatória	0	0	0	0	Satisfatória	1,2	B2	107%
Nova Mamoré	30.583	8	6	6	7	Satisfatória	0	0			D2	0	0	0	0	Satisfatória	0	0	0	0	Satisfatória	0	0	0	0	Satisfatória	3,6	D2,B	7%
Nova União	6.970	0	0	0	0	Satisfatória	0	0			SD	0	0	0	0	Satisfatória	0	0	0	0	Satisfatória	0	0	0	0	Satisfatória	0,0	0	70%
Novo Horizonte do Oeste	8.538	4	0	3	47	Satisfatória	1	0			D2	1	1	0	0	Satisfatória	0	0	0	0	Satisfatória	0	0	0	0	Satisfatória	SD	SD	0%
Ouro Preto do Oeste	36.035	8	5	7	8	Satisfatória	0	0	1		D2	0	0	0	0	Satisfatória	1	0	0	3	Satisfatória	0	0	0	0	Satisfatória	0,6	D2	16%
Parecis	6.074	2	0	2	33	Satisfatória	0	0			D1	0	0	0	0	Satisfatória	0	0	0	0	Satisfatória	0	0	0	0	Satisfatória	0,0	0	103%
Pimenta Bueno	36.660	20	17	20	8	Satisfatória	0	0			D1/2	0	0	0	0	Satisfatória	0	0	0	0	Satisfatória	0	0	0	0	Satisfatória	0,2	B	85%
Pimenteiras do Oeste	2.169	0	0	0	0	Satisfatória	0	0			D1	0	0	0	0	Satisfatória	0	0	0	0	Satisfatória	0	0	0	0	Satisfatória	0,0	0	0%
Porto Velho	529.544	220	135	216	16	Satisfatória	3	0	2	2	D1/2	32	30	0	0	Satisfatória	102	100	0	0	Satisfatória	0	1	0	0	Satisfatória	0,7	D2	0%
Presidente Médici	18.986	20	19	20	5	Satisfatória	0	0			D2	0	0	0	0	Satisfatória	0	0	0	0	Satisfatória	0	0	0	0	Satisfatória	2,6	D2	0%
Primavera de Rondônia	2.856	26	1	3	875	Surto	0	0			D1/2	0	0	0	0	Satisfatória	10	0	0	350	Surto	0	0	0	0	Satisfatória	0,6	B	85%
Rio Crespo	3.764	1	0	0	27	Satisfatória	0	0			D2	0	0	0	0	Satisfatória	0	0	0	0	Satisfatória	0	0	0	0	Satisfatória	0,3	A2	100%
Rolim de Moura	55.058	14	0	13	25	Satisfatória	0	0			D1/2	0	0	0	0	Satisfatória	0	0	0	0	Satisfatória	0	0	0	0	Satisfatória	SD	SD	0%
Santa Luzia d'Oeste	6.495	0	0	0	0	Satisfatória	0	0			D2	0	0	0	0	Satisfatória	0	0	0	0	Satisfatória	0	0	0	0	Satisfatória	0,0	0	33%
São Felipe d'Oeste	5.172	1	0	1	19	Satisfatória	0	0	1		D1	0	0	0	0	Satisfatória	0	0	0	0	Satisfatória	0	0	0	0	Satisfatória	0,0	0	122%
São Francisco do Guaporé	20.266	4	3	4	5	Satisfatória	0	0	1		D2	0	0	0	0	Satisfatória	0	0	0	0	Satisfatória	0	0	0	0	Satisfatória	0,0	0	88%
São Miguel do Guaporé	23.005	0	0	0	0	Satisfatória	0	0	1		D2	0	0	0	0	Satisfatória	0	0	0	0	Satisfatória	0	0	0	0	Satisfatória	0,9	D2	0%
Seringueiras	11.856	0	0	0	0	Satisfatória	0	0	1		D2	37	15	1	186	Alerta	0	0	0	0	Satisfatória	0	0	0	0	Satisfatória	0,3	C	6%
Teixeirópolis	4.308	3	1	1	46	Satisfatória	0	0			D2	0	0	0	0	Satisfatória	0	0	0	0	Satisfatória	0	0	0	0	Satisfatória	1,2	A2	22%
Theobroma	10.444	0	0	0	0	Satisfatória	0	0			D2	0	0	0	0	Satisfatória	0	0	0	0	Satisfatória	0	0	0	0	Satisfatória	0,0	0	102%
Urupá	11.467	2	0	2	17	Satisfatória	0	0			D1	0	0	0	0	Satisfatória	0	0	0	0	Satisfatória	0	0	0	0	Satisfatória	1,8	B,A2	27%
Vale do Anari	11.204	2	0	2	18	Satisfatória	0	0			SD	0	0	0	0	Satisfatória	0	0	0	0	Satisfatória	0	0	0	0	Satisfatória	0,0	0	106%
Vale do Paraíso	6.825	3	0	2	44	Satisfatória	0	0			D2	0	0	0	0	Satisfatória	0	0	0	0	Satisfatória	0	0	0	0	Satisfatória	0,0	0	100%
Vilhena	99.854	192	97	147	95	Satisfatória	0	0			D1/2	0	0	0	0	Satisfatória	1	0	0	1	Satisfatória	0	0	0	0	Satisfatória	0,8	A2	44%
Total do Estado	1.777.225	939	510	796	53	Satisfatória	5	0	20	7	-----	97	69	3	0	Satisfatória	143	127	0	1	Satisfatória	0	1	0	0	Satisfatória	0,7	0	33%

1. Baseado no Censo IBGE 2019;

2. Incidência: Casos notificados (exceto descartados)/população do município x 100 mil habitantes | Classificação: 0 - 100 [Satisfatória]; 101 - 299 [Alerta]; Acima de 300 [Surto]

IPP: Índice de Infestação Predial

São considerados casos prováveis todos aqueles que possuem quadro clínico compatível com infecção por arbovirose, mas ainda não foram confirmados por nenhum método diagnóstico.

DSA: Dengue com Sinais de Alarme.

Circulação Viral: D1 [Dengue 1]; D2 [Dengue 2]; D1/2 [Dengue 1 + Dengue 2]

SD: Sem Dados

*Fonte: SINAN Online (Dengue, Chikungunya e Febre Amarela), SINAN NET (Zika), SISPNC (Visitas Domiciliares)

Criadouro Predominante: A1- Caixa d'água (elevado), A2- Outros depósitos de armazenamento de água (baixo), B- Pequenos depósitos móveis, C- Depósitos fixos, D1- Pneus e outros materiais rodantes, D2- Lixo (recipientes plásticos, latas) sucatas, entulhos, E- Depósitos naturais.

OBSERVAÇÃO: Os dados apresentados são parciais e sofrem alterações a cada semana epidemiológica