

# BOLETIM EPIDEMIOLÓGICO

AGÊNCIA ESTADUAL DE VIGILÂNCIA EM SAÚDE

## Situação epidemiológica das arboviroses transmitidas pelo Aedes no Estado de Rondônia até a SE 27/2023

### INFORMAÇÕES INICIAIS

As informações apresentadas no boletim são referentes ao período da SE 1 (01/01/2023) até a SE 27 (07/07/2023)

Para elaboração deste boletim, foram utilizados dados epidemiológicos do sistema de informação de agravos de notificação (SINAN), dos quais opera nas versões web (onde são inseridos os dados relativos à dengue e chikungunya) e net (alimentado com informações sobre zika e febre amarela).

É válido ressaltar que os dados do SINAN-WEB e SINAN-NET são alimentados periodicamente pelas equipes municipais e monitorados diariamente pela equipe de vigilância epidemiológica da AGEVISA, de modo que podem sofrer alterações.

Para as análises dos dados foi utilizada estatística descritiva, a partir de medidas de frequências relativa e absoluta. Para processamento e relacionamento das bases de dados, foi utilizado o software Microsoft Excel.

A apresentação das informações epidemiológicas referentes aos casos notificados se deu através de gráficos comparativos de casos para Dengue, Chikungunya e Zika, entre os anos de 2021, 2022 e 2023, a cada Semana Epidemiológica.

O monitoramento semanal da incidência de Dengue, Chikungunya e Zika é por meio de curva epidêmica.

Os números absolutos de casos notificados, confirmados, em investigação, descartados e óbitos são apresentados em tabelas simples, onde são comparados os números do ano vigente com o mesmo período do ano anterior. Também são apresentados os percentuais de aumento ou diminuição de casos entre os anos.

Adicionalmente, é apresentado um perfil epidemiológico dos municípios para as três doenças, onde é apresentado o número de casos por município, a condição epidemiológica, classificação dos óbitos e a identificação dos sorotipos circulantes nos municípios (através de dados do Gerenciador de Ambiente Laboratorial (GAL/LACEN).

No que tange à Vigilância Entomológica (VE), são apresentados dados referentes ao Levantamento Rápido de Índices para *Aedes aegypti* (LIRaA) de cada município, Sistema do Programa Nacional do Controle de Dengue (SisPNCD) e Sistema de Insumos Estratégicos em Saúde (SIES).

Ainda dentro dos aspectos da VE estadual, são apresentadas as informações relacionadas à distribuição de insumos químicos às Gerências Regionais de Saúde (GRS) dentro do período avaliado.

São elencadas, ainda, as ações do Estado no âmbito da vigilância em saúde e apoio aos municípios nas ações de enfrentamento às arboviroses.

### ARBOVIRÔMETRO ESTADUAL

DENGUE	CHIKUNGUNYA	ZIKA
CONDIÇÃO EPIDEMIOLÓGICA	CONDIÇÃO EPIDEMIOLÓGICA	CONDIÇÃO EPIDEMIOLÓGICA
<b>Surto</b>	<b>Satisfatória</b>	<b>Satisfatória</b>
INCIDÊNCIA	INCIDÊNCIA	INCIDÊNCIA
<b>527,85</b>	<b>4,28</b>	<b>1,74</b>

### DENGUE

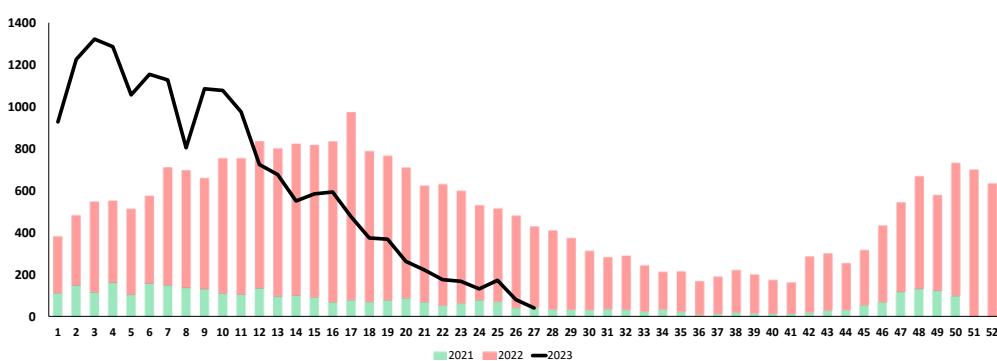
Dengue - 2023	
Total de casos Notificados	9405
Total de casos Confirmados	15595
Total de casos em Investigação	722
Total de casos Descartados	6945
Total de óbitos	7

Dengue - 2022	
Total de casos Notificados	15087
Total de casos Confirmados	9154
Total de casos em Investigação	339
Total de casos Descartados	5594
Total de óbitos	20

**BIÊNIO 2022 - 2023 | CASOS NOTIFICADOS**  
Houve redução de 38% com relação aos casos notificados no mesmo período de 2022, com 8% dos casos não concluídos

**BIÊNIO 2022 - 2023 | CASOS CONFIRMADOS**  
Houve aumento de 70% com relação ao total de casos confirmados no mesmo período de 2022

Comparativo entre os casos de Dengue, por SE entre os anos 2021, 2022 e 2023



### CHIKUNGUNYA

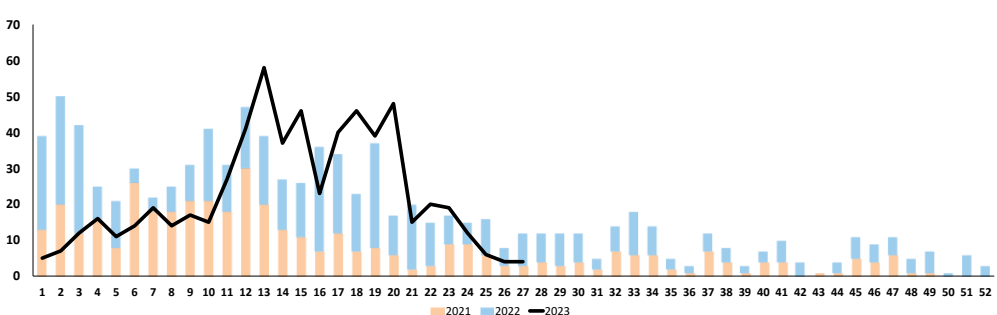
Chikungunya - 2023	
Total de casos Notificados	615
Total de casos Confirmados	20
Total de casos em Investigação	53
Total de casos Descartados	542
Total de óbitos	0

Chikungunya - 2022	
Total de casos Notificados	406
Total de casos Confirmados	43
Total de casos em Investigação	99
Total de casos Descartados	264
Total de óbitos	0

**BIÊNIO 2022 - 2023 | CASOS NOTIFICADOS**  
Houve aumento de 51% com relação ao total de casos notificados no mesmo período de 2022, com 9% dos casos não concluídos

**BIÊNIO 2022 - 2023 | CASOS CONFIRMADOS**  
Houve redução de 53% com relação ao total de casos confirmados no mesmo período de 2022

Comparativo entre os casos de Chikungunya, por SE entre os anos 2021, 2022 e 2023



OBS: Os dados de Chikungunya correspondem a semana 01 à 23 de 2023 devido a disponibilização de dados no SINAN WEB

**ZIKA**

Zika - 2023	
Total de casos Notificados	314
Total de casos Confirmados	33
Total de casos em Investigação	42
Total de casos Descartados	239
Total de óbitos	0

Zika - 2022	
Total de casos Notificados	229
Total de casos Confirmados	23
Total de casos em Investigação	10
Total de casos Descartados	196
Total de óbitos	0

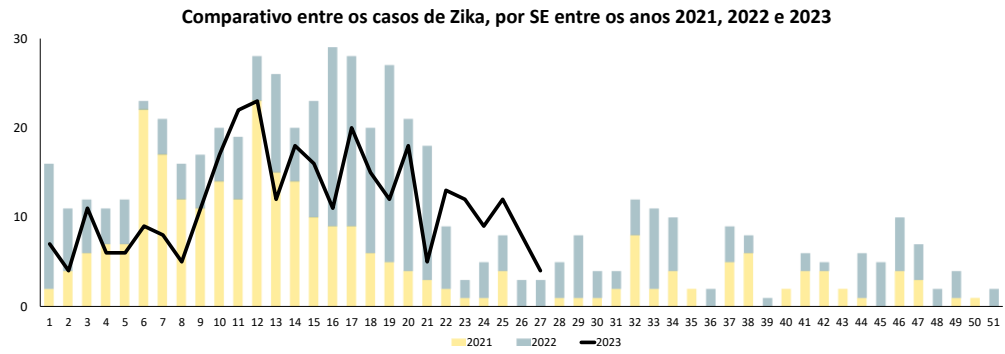
**BIÊNIO 2022 - 2023 | CASOS NOTIFICADOS**

Houve aumento de 37% com relação ao total de casos notificados no mesmo período de 2022

**BIÊNIO 2022 - 2023 | CASOS CONFIRMADOS**

Houve aumento de 43% com relação ao total de casos confirmados no mesmo período de 2022



OBS: Os dados de Zika correspondem a semana 01 à 22 de 2023 devido a disponibilização de dados no SINAN OFFLINE.

**INCIDÊNCIA DE ARBOVIROSES POR SEMANA EPIDEMIOLÓGICA**

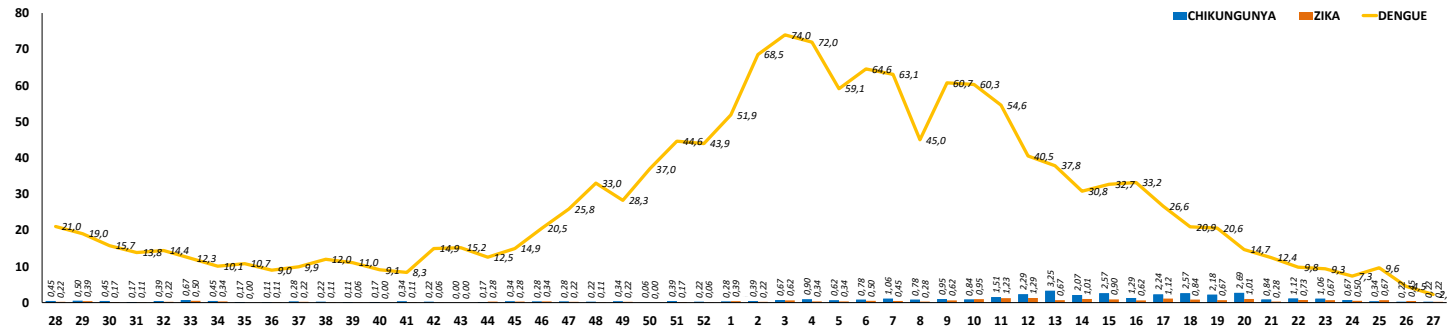


Gráfico da semana 28 de 2022 (10/07/2022) até a semana 27 de 2023, dados referente semana 28/2022 a 23/2023.

**DADOS EPIDEMIOLÓGICOS | VIGILÂNCIA DAS ARBOVIROSES - Situação epidemiológica referente semana 28/2022 a 23/2023**

**CASOS DE DENGUE | MUNICÍPIOS EM ALERTA**

Alto Paraíso, Ariquemes, Buritis, Candeias do Jamari, Castanheiras, Costa Marques, Gov. Jorge Teixeira, Machadinho d'Oeste, Nova União, Ouro Preto D'Oeste, Porto Velho Teixeiraópolis e Urupá;

**CASOS DE DENGUE | MUNICÍPIOS EM SURTO**

Alta Floresta D'Oeste, Alto Alegre dos Parecis, Alvorada D'Oeste, Cabixi, Cacaupônia, Cacoal, Campo Novo de Rondônia, Cerejeiras, Chupinguaia, Colorado D'Oeste, Corumbiara, Cujubim, Espigão D'Oeste, Guajará - Mirim, Itapua D'Oeste, Jaru, Ji - Paraná, Ministro Andreazza, Mirante da Serra, Monte Negro, Nova Brasilândia, Nova Mamoré, Novo Horizonte do Oeste, Parecis, Pimenta Bueno, Pimenteiras do Oeste, Presidente Médici, Primavera de Rondônia, Rio Crespo, Rolim de Moura, Santa Luzia D'Oeste, São Felipe D'Oeste, São Francisco do Guaporé, Seringueiras, Theobroma, Vale do Anari, Vale do Paraíso e Vilhena.

**CASOS DE DENGUE | OCORRÊNCIA DE ÓBITOS**

**OCORRÊNCIA DE ÓBITOS | 2022**

Alvorada D'Oeste, Buritis, Cacoal, Guajará - Mirim, Jaru, Ji - Paraná, Nova Brasilândia, Porto Velho, São Francisco do Guaporé, São Miguel do Guaporé e Seringueiras.

**OCORRÊNCIA DE ÓBITOS | 2023**

Alta Floresta D'Oeste, Alvorada D'Oeste, Jaru, Ouro Preto D'Oeste, Porto Velho São Felipe D'Oeste.

**CASOS DE ZIKA | MUNICÍPIOS EM ALERTA**

Parecis e Presidente Médici.

**CASOS DE ZIKA | MUNICÍPIOS EM SURTO**

Sem registro.

**CASOS DE CHIKUNGUNYA | MUNICÍPIOS EM ALERTA**

Parecis e Presidente Médici.

**CASOS DE CHIKUNGUNYA | MUNICÍPIOS EM SURTO**

Sem registro.

OBSERVAÇÃO: Os municípios que entram em surto no decorrer do ano se mantêm marcado em "SURTO" na Condição Epidemiológica até a virada do ano dengue, mesmo já tendo realizado as ações preconizadas e ter voltado a condição "SATISFATÓRIA".

**A OCORRÊNCIA DE ÓBITOS E CASOS GRAVES DEVE SER COMUNICADA À COORDENAÇÃO ESTADUAL EM ATÉ 24 HORAS!**

**CONTROLE VETORIAL | LIRAa-LIA**

1ª GRS - JI-PARANÁ	IIP	Situação	Criadouro
Alvorada D'Oeste	2,9	Alerta	B
Costa Marques	3,4	Alerta	D2
Gov. Jorge Teixeira	3,5	Alerta	C
Jaru	5,8	Risco	D2
Ji-Paraná	3,9	Alerta	D2
Mirante da Serra	6,8	Risco	D2
Nova União	SD	Sem dados	SD
Ouro Preto do Oeste	7,7	Risco	D2
Presidente Médici	0,6	Satisfatório	D2
S. Francisco do Guaporé	0	Satisfatório	0
Teixeiraópolis	6	Risco	D2
Theobroma	1,6	Alerta	D2
Urupá	3,4	Alerta	D2
Vale do Anari	0,8	Satisfatório	D2
Vale do Paraíso	1,3	Alerta	D2
S. Miguel do Guaporé	0,9	Satisfatório	SD
Seringueiras	1,3	Alerta	D2

2ª GRS - CACOAL	IIP	Situação	Criadouro
Cacoal	1,3	Alerta	D2
Espigão d'Oeste	6,1	Risco	D2
Ministro Andreazza	2,3	Alerta	D1,B2
Pimenta Bueno	2,2	Alerta	D2
Primavera de Rondônia	1,1	Alerta	D2
S. Felipe d'Oeste	2,9	Alerta	D2

3ª GRS - VILHENA	IIP	Situação	Criadouro
Cabixi	2,1	Alerta	D1,D2
Cerejeiras	7,2	Risco	D1,D2
Chupinguaia	1,9	Alerta	D2
Colorado do Oeste	0,8	Satisfatório	D2
Corumbiara	2,7	Alerta	D2
Pimenteiras do Oeste	1,1	Alerta	D2
Vilhena	1,4	Alerta	D2

4ª GRS - ARIQUEMES	IIP	Situação	Criadouro
Alto Paraíso	2,2	Alerta	D2
Ariquemes	2,6	Alerta	D2
Buritis	4,5	Risco	D2
Cacaupônia	1,6	Alerta	B
Campo Novo de Rondônia	0,9	Satisfatório	D1,D2
Cujubim	1,6	Alerta	D2
Machadinho D'Oeste	5,6	Risco	D1
Monte Negro	1,4	Alerta	D2
Rio Crespo	1	Alerta	D2

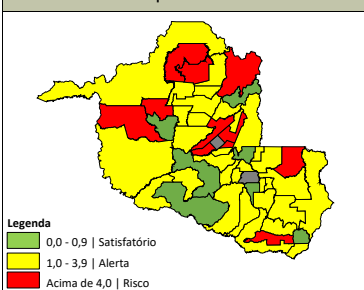
5ª GRS - ROLIM DE MOURA	IIP	Situação	Criadouro
Alta Floresta d'Oeste	2,1	Alerta	D1
Alto Alegre dos Parecis	3,3	Alerta	D1,A2
Castanheiras	1,9	Alerta	D2
Nova Brasilândia d'Oeste	3,3	Alerta	D2
Novo Horizonte do Oeste	2,6	Alerta	D2
Parecis	2,1	Alerta	D1,D2
Rolim de Moura	SD	Sem dados	SD
Santa Luzia d'Oeste	0,4	Satisfatório	D2

6ª GRS - PORTO VELHO	IIP	Situação	Criadouro
Candeias do Jamari	8,6	Risco	D2
Guajará-Mirim	1,9	Alerta	D2
Itapua do Oeste	5,5	Risco	D2
Nova Mamoré	6	Risco	D2
Porto Velho	2,2	Alerta	D2

**Criadouro Predominante:** A1- Caixa d'água (elevado), A2- Outros depósitos de armazenamento de água (baixo), B- Pequenos depósitos móveis, C- Depósitos fixos, D1- Pneus e outros materiais rodantes, D2- Lixo (recipientes plásticos, latas) sucatas, entulhos, E- Depósitos naturais.

**MAPA | 2º LIRAa 2023**



Obs: Municípios em branco não apresentaram dados

**Visitômetro Estadual**

Informações referente ao 3º ciclo de visitas

Total de Visitas Realizadas no Estado

**218.390**

Percentual de visitas realizadas no Estado

**32,63%**

**Calendário LIRAa-LIA 2023**

- 1º LIRAa: 01/02/2023 a 18/02/2023
- 2º LIRAa: 08/05/2023 a 22/05/2023
- 3º LIRAa: 17/07/2023 a 08/08/2023
- 4º LIRAa: 25/09/2023 a 16/10/2023
- 5º LIRAa: 04/12/2023 a 22/12/2023

**Índice médio de infestação estadual (%)**

**2,73**

**Alerta**

Dados consolidados até 07/07/2023

Os dados apresentados são referentes ao Levantamento Rápido de Índice para Aedes aegypti (LIRAa) realizado no mês de JANEIRO/FEVEREIRO de 2023. As informações relacionadas ao resultado do LIRAa estão elencadas nas tabelas abaixo e organizadas de acordo com os resultados de cada município e a organização gerencial de regiões de saúde.

**DISTRIBUIÇÃO DE INSUMOS - 2023**

1°GRS - Ji - Paraná - <b>Cielo:</b> 140 litros   <b>Fludora Fusion:</b> sem distribuição   <b>Espinosade:</b> 20.000 pastilhas;
2°GRS - Cacoal - <b>Cielo:</b> 45 litros   <b>Fludora Fusion:</b> sem distribuição   <b>Espinosade:</b> sem distribuição
3°GRS - Vilhena - <b>Cielo:</b> 70 litros   <b>Fludora Fusion:</b> sem distribuição   <b>Espinosade:</b> 7.500 pastilhas;
4°GRS - Ariquemes - <b>Cielo:</b> 94 litros   <b>Fludora Fusion:</b> sem distribuição   <b>Espinosade:</b> 10.000 pastilhas;
5°GRS - Rolim de Moura - <b>Cielo:</b> 89 litros   <b>Fludora Fusion:</b> sem distribuição   <b>Espinosade:</b> sem distribuição
6°GRS - Porto Velho - <b>Cielo:</b> 10 litros   <b>Fludora Fusion:</b> sem distribuição   <b>Espinosade:</b> 10.000 pastilhas

**MEDIDAS IMPORTANTES**

- Manter bem tampado tonéis, caixas e barris de água;
- Lavar semanalmente com água e sabão tanques utilizados para armazenar água;
- Remover galhos e folhas de calhas;
- Não deixar água acumulada sobre a laje;
- Encher pratinhos de vasos com areia até a borda ou lavá-los uma vez por semana;
- Trocar água dos vasos e plantas aquáticas uma vez por semana;
- Colocar lixos em sacos plásticos em lixeiras fechadas;
- Fechar bem os sacos de lixo e não deixar ao alcance de animais;
- Manter garrafas de vidro e latinhas de boca para baixo;
- Acondicionar pneus em locais cobertos;
- Fazer sempre manutenção de piscinas;
- Tampar ralos;
- Colocar areia nos cacos de vidro de muros ou cimento;
- Não deixar água acumulada em folhas secas e tampinhas de garrafas;
- Lonas para cobrir materiais de construção devem estar sempre bem esticadas para não acumular água;

**AÇÕES DESENVOLVIDAS PELA EQUIPE ESTADUAL - 2023**

Monitoramento e análise das informações epidemiológicas e vetorial;

Distribuição de insumos para o controle do *Aedes*;

Encaminhamento de materiais educativos;

Capacitação/treinamento e assessoramento das equipes técnicas dos municípios (GRS Ariquemes, GRS Ji-Paraná, GRS Rolim de Moura e GRS Cacoal);

Elaboração de boletins epidemiológicos disponibilizado no site da AGEVISA para a divulgação da situação epidemiológica e vetorial;

Suporte de contenção de surto e epidemias com Ultra Baixo Volume - UBV pesada "Fumaça";

Participação em reunião da Comissão Intergestores Bipartite - CIB;

Reunião com o Programa Estadual de Controle das Doenças Transmitidas pelo *Aedes* para tratar do projeto Ovitrapa;

Participação em reunião da Comissão Intergestores Regionais - CIR ( Madeira - Mamoré, Café, Zona da Mata e Central);

Reunião Técnica sobre Arboviroses (Dengue, Zika e Chikungunya) com Apoiadores das Regionais de Saúde do Estado;

Reunião Técnica com Ministério da Saúde para apresentação do cenário epidemiológico sobre Arboviroses urbanas;

Reunião com presidente do Conselho Regional de Medicina para alinhamento do Manejo Clínico da Dengue;

Capacitação dos métodos práticos de realização do Levantamento Entomológico LIRAa/LIA, SisPNCD e ações integradas de Educação em Saúde (Porto Velho, Ariquemes, Ji - Paraná, Vilhena, Cacoal e Rolim de Moura);

Participação no Treinamento em tecnologia de aplicação espacial de inseticida, organizado pela Coordenação Geral de Vigilância de Arboviroses (CGARB);

Participação na reunião técnica sobre o uso do Fludora Co - Max: calibração dos equipamentos.

Reunião técnica com a equipe do setor de epidemiologia e atenção básica dos municípios das Regionais de Saúde de Rondonia.

Participação em reunião da CIB e apresentação do documento técnico sobre o fluxo de comunicação e notificação dos óbitos por arboviroses

**A ocorrência de casos na comunidade deve ser comunicada imediatamente para as autoridades de saúde pública a fim de permitir a implementação de medidas de controle.**

**PROGRAMA ESTADUAL DE CONTROLE DAS DOENÇAS TRANSMITIDAS PELO AEDES**

Agência Estadual de Vigilância em Saúde  
Av. Farquar, 2986 - Edifício Rio Jamari, 2º andar  
Pedrinhas - Porto Velho, Rondônia  
E-mail: agevisa.dengue@gmail.com

# RONDÔNIA CONTRA O AEDES

**MARCOS JOSÉ ROCHA DOS SANTOS**

Governador do Estado de Rondônia

**JEFFERSON RIBEIRO DA ROCHA**

Secretário de Estado da Saúde

**CEL BM GILVANDER GREGÓRIO DE LIMA**

Diretor da Agência Estadual de Vigilância em Saúde

**CESARINO JÚNIOR LIMA APRÍGIO**

Gerência Técnica em Vigilância Ambiental

**GLAUCIANE DA SILVA BIFANO TAVARES**

Chefia do Núcleo de Doenças Transmitidas por Vetores

**JOANA D'ARC NEVES COSTA**

Coordenação Estadual de Controle de Doenças Transmitidas pelo *Aedes*

**PEDRO ARTHUR DA SILVA ARAÚJO (CGARB/DEDT/SVSA/MS)**

**NATALIE DOS SANTOS TELES (GTVAM/NDTV/AGEVISA/SESAU)**

Elaboração

Revisão Técnica: Glauciane Bifano e Joana D'Arc Neves | Aprovação: Cesarino Aprígio | Liberação: ASCOM AGEVISA

Este boletim não possui atribuição comercial. Sua reprodução é gratuita e pode ser feita de maneira parcial ou total, desde que citada a fonte das informações.

## PERFIL DAS ARBOVIROSES NOS MUNICÍPIOS DE RONDÔNIA

As informações apresentadas são referentes ao período: 10/07/2022 a 10/06/2023

Municípios	População Estimada <sup>1</sup>	Dengue*										Zika*					Chikungunya*					Febre Amarela*					Vetorial*		
		Nº de Casos			Condição Epidemiológica		Classificação				Sorotipo viral isolado (2022/2023)	Nº de Casos			Condição Epidemiológica		Nº de Casos			Condição Epidemiológica		Nº de Casos			Condição Epidemiológica		2º LIRAa/LIA		Imóveis Vistoriados
		Suspeito	Descartados	Confirmados	Incidência <sup>2</sup>	Status	DSA	Grave	Óbitos 2022	Óbitos 2023		Suspeito	Descartados	Confirmados	Incidência <sup>2</sup>	Status	Suspeito	Descartados	Confirmados	Incidência <sup>2</sup>	Status	Suspeito	Descartados	Confirmados	Incidência <sup>2</sup>	Status	IIP	Tipo de Criadouro	
Alta Floresta d'Oeste	22.945	355	271	626	1547	Surto	16	1		1	D1/2	4	4	0	0	Satisfatória	14	9	3	22	Satisfatória	0	0	0	0	Satisfatória	2,1	D1	30%
Alto Alegre dos Parecis	13.241	40	22	61	302	Surto	2	0			D2	0	0	0	0	Satisfatória	0	0	0	0	Satisfatória	0	0	0	0	Satisfatória	3,3	D1,A2	131%
Alto Paraíso	21.428	34	26	60	159	Alerta	0	0			D2	7	7	0	0	Satisfatória	7	7	0	0	Satisfatória	0	0	0	0	Satisfatória	2,2	D2	93%
Alvorada d'Oeste	14.411	216	40	256	1499	Surto	2	1	2	1	D2	3	3	0	0	Satisfatória	5	3	1	14	Satisfatória	0	0	0	0	Satisfatória	2,9	B	40%
Ariquemes	107.863	297	117	413	275	Alerta	2	0			D1/2	45	43	2	2	Satisfatória	39	39	0	0	Satisfatória	0	0	0	0	Satisfatória	2,6	D2	62%
Buritis	39.654	67	30	97	169	Alerta	0	0	1		D1	0	0	0	0	Satisfatória	1	0	0	3	Satisfatória	0	0	0	0	Satisfatória	4,5	D2	118%
Cabixi	5.312	69	33	102	1299	Surto	0	1			D1	1	0	1	19	Satisfatória	0	0	0	0	Satisfatória	0	0	0	0	Satisfatória	2,1	D1,D2	0%
Cacaulândia	6.230	247	285	532	3965	Surto	10	0			D2	1	0	0	16	Satisfatória	1	1	0	0	Satisfatória	0	0	0	0	Satisfatória	1,6	B	99%
Cacoal	85.359	370	61	431	433	Surto	15	0	5		D2	50	49	1	1	Satisfatória	65	59	6	7	Satisfatória	0	0	0	0	Satisfatória	1,3	D2	83%
Campo Novo de Rondônia	14.139	44	40	85	311	Surto	0	0			D1	1	1	0	0	Satisfatória	5	2	0	21	Satisfatória	0	0	0	0	Satisfatória	0,9	D1,D2	94%
Candeias do Jamari	26.693	8	35	43	30	Satisfatória	0	1			D2	1	0	0	4	Satisfatória	0	0	0	0	Satisfatória	0	0	0	0	Satisfatória	8,6	D2	79%
Castanheiras	3.052	2	13	15	66	Satisfatória	1	0			D2	0	0	0	0	Satisfatória	0	0	0	0	Satisfatória	0	0	0	0	Satisfatória	1,9	D2	0%
Cerejeiras	16.323	98	83	181	600	Surto	2	1			D2	29	25	4	25	Satisfatória	35	30	2	31	Satisfatória	0	0	0	0	Satisfatória	7,2	D1,D2	88%
Chupinguaia	11.182	218	368	586	1950	Surto	0	0			D1/2	0	0	0	0	Satisfatória	0	0	0	0	Satisfatória	0	0	0	0	Satisfatória	1,9	D2	37%
Colorado do Oeste	15.882	46	69	115	290	Alerta	0	0			D1	0	0	0	0	Satisfatória	1	1	0	0	Satisfatória	0	0	0	0	Satisfatória	0,8	D2	59%
Corumbiara	7.391	71	49	120	961	Surto	0	0			D1	0	0	0	0	Satisfatória	0	0	0	0	Satisfatória	0	0	0	0	Satisfatória	2,7	D2	51%
Costa Marques	18.331	43	22	65	235	Alerta	0	0			D1	0	0	0	0	Satisfatória	0	0	0	0	Satisfatória	0	0	0	0	Satisfatória	3,4	D2	0%
Cujubim	25.215	112	169	284	444	Surto	7	0			D1	2	2	0	0	Satisfatória	2	2	0	0	Satisfatória	0	0	0	0	Satisfatória	1,6	D2	21%
Espigão d'Oeste	32.374	194	2	196	599	Surto	3	1			D1	7	5	2	6	Satisfatória	3	3	0	0	Satisfatória	0	0	0	0	Satisfatória	6,1	D2	56%
Gov. Jorge Teixeira	7.767	20	0	20	257	Alerta	0	0			D2	1	0	1	13	Satisfatória	0	0	0	0	Satisfatória	0	0	0	0	Satisfatória	3,5	C	0%
Guajará-Mirim	46.174	50	138	186	108	Alerta	0	0	1		D2	4	1	2	6	Satisfatória	2	2	0	0	Satisfatória	0	0	0	0	Satisfatória	1,9	D2	0%
Itapuã do Oeste	10.458	100	1	101	956	Surto	0	0			D2	0	0	0	0	Satisfatória	0	0	0	0	Satisfatória	0	0	0	0	Satisfatória	5,5	D2	44%
Jaru	51.775	677	113	782	1308	Surto	1	0	2	1	D1/2	0	0	0	0	Satisfatória	1	1	0	0	Satisfatória	0	0	0	0	Satisfatória	5,8	D2	0%
Ji-Paraná	128.969	662	398	1060	513	Surto	5	1	1		D2	5	3	1	2	Satisfatória	1	0	0	1	Satisfatória	0	0	0	0	Satisfatória	3,9	D2	30%
Machadinho d'Oeste	39.991	77	312	388	193	Alerta	1	0			D1/2	1	1	0	0	Satisfatória	2	2	0	0	Satisfatória	0	0	0	0	Satisfatória	5,6	D1	18%
Ministro Andreazza	9.660	39	1	39	404	Surto	1	0			SD	1	1	0	0	Satisfatória	2	1	0	10	Satisfatória	0	0	0	0	Satisfatória	2,3	D1,B2	0%
Mirante da Serra	10.947	69	19	88	630	Surto	0	0			D2	0	0	0	0	Satisfatória	0	0	0	0	Satisfatória	0	0	0	0	Satisfatória	6,8	D2	149%
Monte Negro	15.852	141	3	144	889	Surto	0	0			D2	2	1	0	6	Satisfatória	1	0	0	6	Satisfatória	0	0	0	0	Satisfatória	1,4	D2	93%

Nova Brasilândia	20.474	95	80	175	464	Surto	15	0	3		D2	1	1	0	0	Satisfatória	1	0	0	5	Satisfatória	0	0	0	0	Satisfatória	3,3	D2	80%
Nova Mamoré	30.583	186	180	366	608	Surto	0	0			D2	1	0	0	3	Satisfatória	0	0	0	0	Satisfatória	1	0	0	3	Satisfatória	6,0	D2	8%
Nova União	6.970	9	1	9	129	Alerta	1	0			SD	1	1	0	0	Satisfatória	1	1	0	0	Satisfatória	0	0	0	0	Satisfatória	SD	SD	0%
Novo Horizonte do Oeste	8.538	31	0	31	363	Surto	0	0			SD	0	0	0	0	Satisfatória	1	1	0	0	Satisfatória	0	0	0	0	Satisfatória	2,6	D2	0%
Ouro Preto do Oeste	36.035	42	28	70	117	Alerta	2	0		1	D2	6	3	3	8	Satisfatória	11	5	3	17	Satisfatória	0	0	0	0	Satisfatória	7,7	D2	23%
Parecis	6.074	41	18	58	675	Surto	4	0			D1	20	16	1	66	Satisfatória	23	23	0	0	Satisfatória	0	0	0	0	Satisfatória	2,1	D1,D2	0%
Pimenta Bueno	36.660	874	1083	1957	2384	Surto	4	0			D1/2	3	1	2	5	Satisfatória	1	1	0	0	Satisfatória	0	0	0	0	Satisfatória	2,2	D2	102%
Pimenteiras do Oeste	2.169	4	4	8	184	Alerta	0	0			D1	0	0	0	0	Satisfatória	2	0	0	92	Satisfatória	0	0	0	0	Satisfatória	1,1	D2	49%
Porto Velho	529.544	861	1324	2185	163	Alerta	23	1	2	2	D1/2	45	35	6	2	Satisfatória	324	300	2	5	Satisfatória	6	5	0	0	Satisfatória	2,2	D2	2%
Presidente Médici	18.986	132	442	574	695	Surto	1	0			D2	21	16	1	26	Satisfatória	22	15	1	37	Satisfatória	0	0	0	0	Satisfatória	0,6	D2	0%
Primavera de Rondônia	2.856	22	5	27	770	Surto	0	0			SD	1	1	0	0	Satisfatória	8	6	0	70	Satisfatória	0	0	0	0	Satisfatória	1,1	D2	48%
Rio Crespo	3.764	32	125	157	850	Surto	0	0			D2	0	0	0	0	Satisfatória	0	0	0	0	Satisfatória	0	0	0	0	Satisfatória	1,0	D2	96%
Rolim de Moura	55.058	586	10	596	1064	Surto	14	0			D1/2	5	3	1	4	Satisfatória	10	6	0	7	Satisfatória	0	0	0	0	Satisfatória	SD	SD	2%
Santa Luzia d'Oeste	6.495	72	299	370	1109	Surto	2	0			D2	3	2	1	15	Satisfatória	4	3	1	15	Satisfatória	0	0	0	0	Satisfatória	0,4	D2	36%
São Felipe d'Oeste	5.172	62	29	91	1199	Surto	0	1		1	D1	1	1	0	0	Satisfatória	1	1	0	0	Satisfatória	0	0	0	0	Satisfatória	2,9	D2	92%
São Francisco do Guaporé	20.266	114	236	349	563	Surto	1	0	1		D2	2	2	0	0	Satisfatória	4	3	1	5	Satisfatória	0	0	0	0	Satisfatória	0,0	0	53%
São Miguel do Guaporé	23.005	8	27	35	35	Satisfatória	0	0	1		D2	3	3	0	0	Satisfatória	3	3	0	0	Satisfatória	0	0	0	0	Satisfatória	0,9	D2	120%
Seringueiras	11.856	43	31	74	363	Surto	0	0	1		D2	29	0	2	245	Alerta	0	0	0	0	Satisfatória	0	0	0	0	Satisfatória	1,3	D2	20%
Teixeirópolis	4.308	4	20	24	93	Satisfatória	0	0			D2	1	1	0	0	Satisfatória	1	1	0	0	Satisfatória	0	0	0	0	Satisfatória	6,0	D2	120%
Theobroma	10.444	86	5	91	823	Surto	2	0			D2	0	0	0	0	Satisfatória	0	0	0	0	Satisfatória	0	0	0	0	Satisfatória	1,6	D2	97%
Urupá	11.467	19	11	30	166	Alerta	0	0			D1	1	1	0	0	Satisfatória	0	0	0	0	Satisfatória	0	0	0	0	Satisfatória	3,4	D2	4%
Vale do Anari	11.204	83	3	86	741	Surto	2	0			SD	1	0	0	9	Satisfatória	1	0	0	9	Satisfatória	0	0	0	0	Satisfatória	0,8	D2	106%
Vale do Paraíso	6.825	37	12	47	542	Surto	1	0			D2	0	0	0	0	Satisfatória	1	1	0	0	Satisfatória	0	0	0	0	Satisfatória	1,3	D2	77%
Vilhena	99.854	1572	231	1802	1574	Surto	14	3			D1/2	4	4	0	0	Satisfatória	9	7	0	2	Satisfatória	0	0	0	0	Satisfatória	1,4	D2	0%
Total do Estado	1.777.225	9381	6924	16288	528	Surto	154	12	20	7	----	314	237	31	2	Satisfatória	615	539	20	4	Satisfatória	7	5	0	0	Satisfatória	2,8	0	33%

1. Baseado no Censo IBGE 2019;

2. Incidência por 100 mil habitantes | Classificação: 0 - 100 [Satisfatória]; 101 - 299 [Alerta]; Acima de 300 [Surto]

IPP: Índice de Infestação Predial

São considerados casos prováveis todos aqueles que possuem quadro clínico compatível com infecção por arbovirose, mas ainda não foram confirmados por nenhum método diagnóstico.

DSA: Dengue com Sinais de Alarme.

Circulação Viral: D1 [Dengue 1]; D2 [Dengue 2]; D1/2 [Dengue 1 + Dengue 2]

SD: Sem Dados

\*Fonte: SINAN Online (Dengue, Chikungunya e Febre Amarela), SINAN NET (Zika), SISPNCND (Visitas Domiciliares)

Criadouro Predominante: A1- Caixa d'água (elevado), A2- Outros depósitos de armazenamento de água (baixo), B- Pequenos depósitos móveis, C- Depósitos fixos, D1- Pneus e outros materiais rodantes, D2- Lixo (recipientes plásticos, latas) sucatas, entulhos, E- Depósitos naturais.

**OBSERVAÇÃO: Os dados apresentados são parciais e sofrem alterações a cada semana epidemiológica**