

# BOLETIM EPIDEMIOLÓGICO

AGÊNCIA ESTADUAL DE VIGILÂNCIA EM SAÚDE

## Situação epidemiológica das arboviroses transmitidas pelo *Aedes* no Estado de Rondônia até a SE 23/2023

### INFORMAÇÕES INICIAIS

As informações apresentadas no boletim são referentes ao período da SE 1 (01/01/2023) até a SE 23 (10/06/2023)

Para elaboração deste boletim, foram utilizados dados epidemiológicos do sistema de informação de agravos de notificação (SINAN), dos quais opera nas versões web (onde são inseridos os dados relativos à dengue e chikungunya) e net (alimentado com informações sobre zika e febre amarela).

É válido ressaltar que os dados do SINAN-WEB e SINAN-NET são alimentados periodicamente pelas equipes municipais e monitorados diariamente pela equipe de vigilância epidemiológica da AGEVISA, de modo que podem sofrer alterações.

Para as análises dos dados foi utilizada estatística descritiva, a partir de medidas de frequências relativa e absoluta. Para processamento e relacionamento das bases de dados, foi utilizado o software Microsoft Excel.

A apresentação das informações epidemiológicas referentes aos casos notificados se deu através de gráficos comparativos de casos para Dengue, Chikungunya e Zika, entre os anos de 2021, 2022 e 2023, a cada Semana Epidemiológica.

O monitoramento semanal da incidência de Dengue, Chikungunya e Zika é por meio de curva epidêmica.

Os números absolutos de casos notificados, confirmados, em investigação, descartados e óbitos são apresentados em tabelas simples, onde são comparados os números do ano vigente com o mesmo período do ano anterior. Também são apresentados os percentuais de aumento ou diminuição de casos entre os anos.

Adicionalmente, é apresentado um perfil epidemiológico dos municípios para as três doenças, onde é apresentado o número de casos por município, a condição epidemiológica, classificação dos óbitos e a identificação dos sorotipos circulantes nos municípios (através de dados do Gerenciador de Ambiente Laboratorial (GAL/LACEN)).

No que tange à Vigilância Entomológica (VE), são apresentados dados referentes ao Levantamento Rápido de Índices para *Aedes aegypti* (LIRAA) de cada município, Sistema do Programa Nacional do Controle de Dengue (SisPNCD) e Sistema de Insumos Estratégicos em Saúde (SIES).

Ainda dentro dos aspectos da VE estadual, são apresentadas as informações relacionadas à distribuição de insumos químicos às Gerências Regionais de Saúde (GRS) dentro do período avaliado.

São elencadas, ainda, as ações do Estado no âmbito da vigilância em saúde e apoio aos municípios nas ações de enfrentamento às arboviroses.

### ARBOVIRÔMETRO ESTADUAL

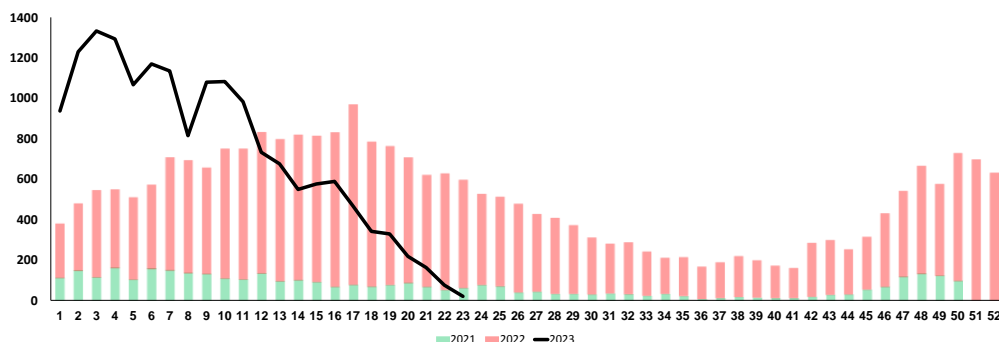
DENGUE	CHIKUNGUNYA	ZIKA
CONDIÇÃO EPIDEMIOLÓGICA	CONDIÇÃO EPIDEMIOLÓGICA	CONDIÇÃO EPIDEMIOLÓGICA
<b>Surto</b>	<b>Satisfatória</b>	<b>Satisfatória</b>
INCIDÊNCIA	INCIDÊNCIA	INCIDÊNCIA
<b>673,69</b>	<b>8,61</b>	<b>1,91</b>

### DENGUE

Dengue - 2023	
Total de casos Notificados	16857
Total de casos Confirmados	8850
Total de casos em Investigação	1747
Total de casos Descartados	6260
Total de óbitos	6
Dengue - 2022	
Total de casos Notificados	13371
Total de casos Confirmados	8539
Total de casos em Investigação	270
Total de casos Descartados	4562
Total de óbitos	20

BIÊNIO 2022 - 2023   CASOS NOTIFICADOS	
Houve aumento de 26% com relação aos casos notificados no mesmo período de 2022, com 10% dos casos não concluídos	
BIÊNIO 2022 - 2023   CASOS CONFIRMADOS	
Houve aumento de 4% com relação ao total de casos confirmados no mesmo período de 2022	

Comparativo entre os casos de Dengue, por SE entre os anos 2021, 2022 e 2023

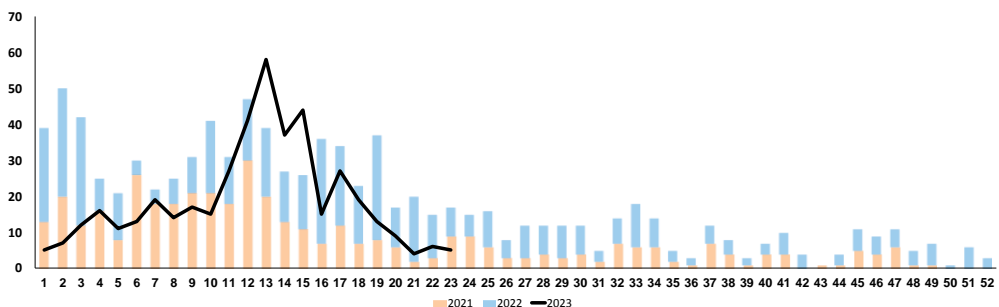


### CHIKUNGUNYA

Chikungunya - 2023	
Total de casos Notificados	434
Total de casos Confirmados	17
Total de casos em Investigação	79
Total de casos Descartados	338
Total de óbitos	0
Chikungunya - 2022	
Total de casos Notificados	376
Total de casos Confirmados	36
Total de casos em Investigação	92
Total de casos Descartados	248
Total de óbitos	0

BIÊNIO 2022 - 2023   CASOS NOTIFICADOS	
Houve Aumento de 15% com relação ao total de casos notificados no mesmo período de 2022, com 18% dos casos não concluídos	
BIÊNIO 2022 - 2023   CASOS CONFIRMADOS	
Houve redução de 53% com relação ao total de casos confirmados no mesmo período de 2022	

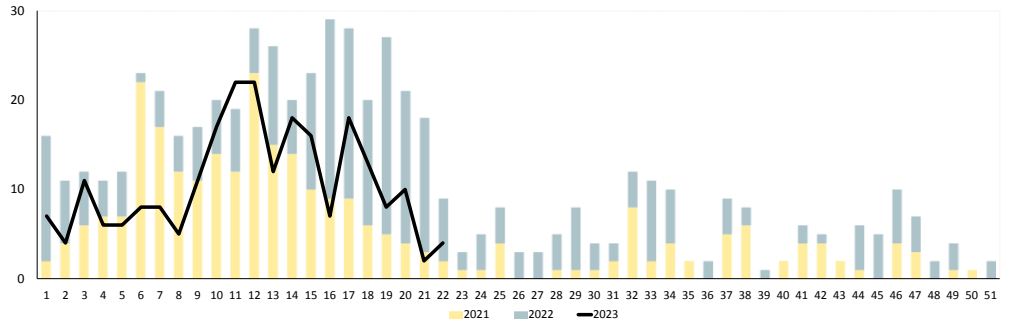
Comparativo entre os casos de Chikungunya, por SE entre os anos 2021, 2022 e 2023



OBS: Os dados de Chikungunya correspondem a semana 01 à 23 de 2023 devido a disponibilização de dados no SINAN WEB

**ZIKA**

Comparativo entre os casos de Zika, por SE entre os anos 2021, 2022 e 2023



OBS: Os dados de Zika correspondem a semana 01 à 22 de 2023 devido a disponibilização de dados no SINAN OFFLINE.

Zika - 2023	
Total de casos Notificados	235
Total de casos Confirmados	29
Total de casos em Investigação	43
Total de casos Descartados	163
Total de óbitos	0

Zika - 2022	
Total de casos Notificados	215
Total de casos Confirmados	22
Total de casos em Investigação	8
Total de casos Descartados	185
Total de óbitos	0

**BIÊNIO 2022 - 2023 | CASOS NOTIFICADOS**

Houve aumento de 9% com relação ao total de casos notificados no mesmo período de 2022

**BIÊNIO 2022 - 2023 | CASOS CONFIRMADOS**

Houve Aumento de 32% com relação ao total de casos confirmados no mesmo período de 2022

**INCIDÊNCIA DE ARBOVIROSES POR SEMANA EPIDEMIOLÓGICA**

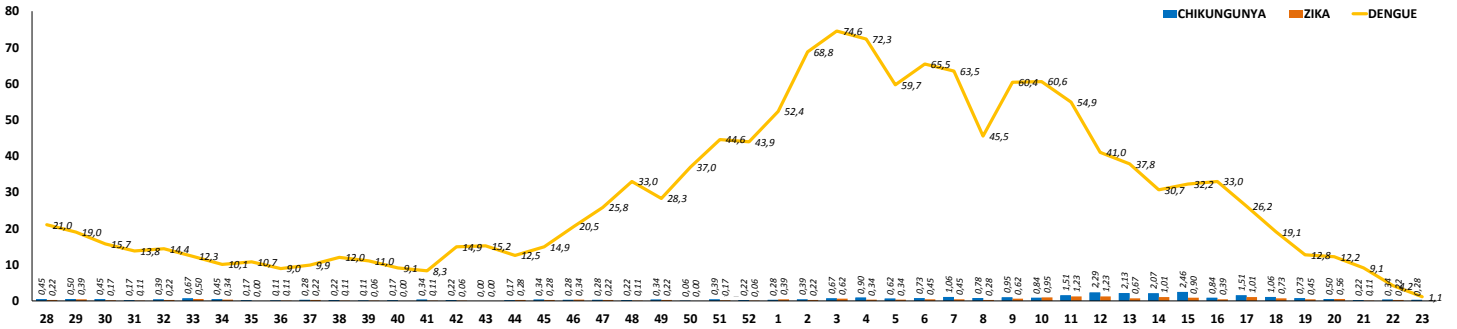


Gráfico da semana 28 de 2022 (10/07/2022) até a semana 27 de 2023, dados referente semana 28/2022 a 23/2023.

**DADOS EPIDEMIOLÓGICOS | VIGILÂNCIA DAS ARBOVIROSES - Situação epidemiológica referente semana 28/2022 a 23/2023**

**CASOS DE DENGUE | MUNICÍPIOS EM ALERTA**

Buritis, Candeias do Jamari, Machadinho d'Oeste, Nova União, Ouro Preto D'Oeste, Porto Velho e Urupá;

**CASOS DE DENGUE | MUNICÍPIOS EM SURTO**

Alta Floresta D'Oeste, Alto Alegre dos Parecis, Alto Paraíso, Alvorada D'Oeste, Ariquemes, Cabixi, Cacaupândia, Cacoal, Campo Novo de Rondônia, Castanheiras, Cerejeiras, Chupinguaia, Colorado D'Oeste, Corumbiara, Costa Marques, Cujubim, Espigão D'Oeste, Gov. Jorge Teixeira, Guajará - Mirim, Itapua D'Oeste, Jarú, Ji - Paraná, Ministro Andreazza, Mirante da Serra, Monte Negro, Nova Brasilândia, Nova Mamoré, Novo Horizonte do Oeste, Parecis, Pimenta Bueno, Pimenteiras do Oeste, Presidente Médici, Primavera de Rondônia, Rio Crespo, Rolim de Moura, Santa Luzia D'Oeste, São Felipe D'Oeste, São Francisco do Guaporé, Seringueiras, Teixeirópolis, Theobroma, Vale do Anari, Vale do Paraíso e Vilhena.

**CASOS DE DENGUE | OCORRÊNCIA DE ÓBITOS**

**OCORRÊNCIA DE ÓBITOS | 2022**

Alta Floresta D'Oeste, Alvorada D'Oeste, Buritis, Cacoal, Guajará - Mirim, Jarú, Ji - Paraná, Nova Brasilândia, Porto Velho, Presidente Médici, São Francisco do Guaporé e Seringueiras;

**OCORRÊNCIA DE ÓBITOS | 2023**

Alta Floresta D'Oeste, Alvorada D'Oeste, Ouro Preto D'Oeste, Porto Velho e São Felipe D'Oeste;

**CASOS DE ZIKA | MUNICÍPIOS EM ALERTA**

Parecis e Presidente Médici.

**CASOS DE ZIKA | MUNICÍPIOS EM SURTO**

Sem registro.

**CASOS DE CHIKUNGUNYA | MUNICÍPIOS EM ALERTA**

Parecis e Presidente Médici.

**CASOS DE CHIKUNGUNYA | MUNICÍPIOS EM SURTO**

Sem registro.

**OBSERVAÇÃO:** Os municípios que entram em surto no decorrer do ano se mantêm marcado em "SURTO" na Condição Epidemiológica até a virada do ano dengue, mesmo já tendo realizado as ações preconizadas e ter voltado a condição "SATISFATORIA".

**A OCORRÊNCIA DE ÓBITOS E CASOS GRAVES DEVE SER COMUNICADA À COORDENAÇÃO ESTADUAL EM ATÉ 24 HORAS!**

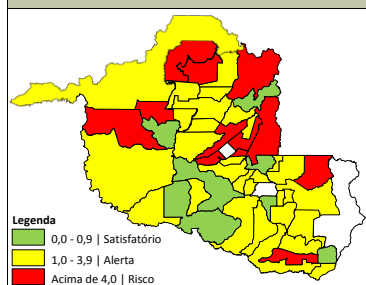
**CONTROLE VETORIAL | LIRAA-LIA**

1º GRS - JI-PARANÁ	IIP	Situação	Criadouro	4º GRS - ARIQUEMES	IIP	Situação	Criadouro
Alvorada D'Oeste	2,9	Alerta	B	Alto Paraíso	2,2	Alerta	D2
Costa Marques	3,4	Alerta	D2	Ariquemes	2,6	Alerta	D2
Gov. Jorge Teixeira	3,5	Alerta	C	Buritis	4,5	Risco	D2
Jarú	5,8	Risco	D2	Cacaupândia	1,6	Alerta	B
Ji-Paraná	3,9	Alerta	D2	Campo Novo de Rondônia	0,9	Satisfatório	D1,D2
Mirante da Serra	6,8	Risco	D2	Cujubim	1,6	Alerta	D2
Nova União	SD	Sem dados	SD	Machadinho D'Oeste	5,6	Risco	D1
Ouro Preto do Oeste	7,7	Risco	D2	Monte Negro	1,4	Alerta	D2
Presidente Médici	0,6	Satisfatório	D2	Rio Crespo	1	Alerta	D2
S. Francisco do Guaporé	0	Satisfatório	0	5º GRS - ROLIM DE MOURA	IIP	Situação	Criadouro
Teixeirópolis	6	Risco	D2	Alta Floresta d'Oeste	2,1	Alerta	D1
Theobroma	1,6	Alerta	D2	Alto Alegre dos Parecis	3,3	Alerta	D1,A2
Urupá	3,4	Alerta	D2	Castanheiras	1,9	Alerta	D2
Vale do Anari	0,8	Satisfatório	D2	Nova Brasilândia d'Oeste	3,3	Alerta	D2
Vale do Paraíso	1,3	Alerta	D2	Novo Horizonte do Oeste	2,6	Alerta	D2
S. Miguel do Guaporé	0,9	Satisfatório	SD	Parecis	2,1	Alerta	D1,D2
Seringueiras	1,3	Alerta	D2	Rolim de Moura	SD	Sem dados	SD
2º GRS - CACOAL	IIP	Situação	Criadouro	Santa Luzia d'Oeste	0,4	Satisfatório	D2
Cacoal	1,3	Alerta	D2	6º GRS - PORTO VELHO	IIP	Situação	Criadouro
Espigão d'Oeste	6,1	Risco	D2	Candeias do Jamari	8,6	Risco	D2
Ministro Andreazza	2,3	Alerta	D1,B2	Guajará-Mirim	1,9	Alerta	D2
Pimenta Bueno	2,2	Alerta	D2	Itapua do Oeste	5,5	Risco	D2
Primavera de Rondônia	1,1	Alerta	D2	Nova Mamoré	6	Risco	D2
S. Felipe d'Oeste	2,9	Alerta	D2	Porto Velho	2,2	Alerta	D2
3º GRS - VILHENA	IIP	Situação	Criadouro				
Cabixi	2,1	Alerta	D1,D2				
Cerejeiras	7,2	Risco	D1,D2				
Chupinguaia	1,9	Alerta	D2				
Colorado do Oeste	0,8	Satisfatório	D2				
Corumbiara	2,7	Alerta	D2				
Pimenteiras do Oeste	1,1	Alerta	D2				
Vilhena	SD	Sem dados	SD				

Criadouro Predominante: A1- Caixa d'água (elevado), A2- Outros depósitos de armazenamento de água (baixo), B- Pequenos depósitos móveis, C- Depósitos fixos, D1- Pneus e outros materiais rodantes, D2- Lixo (recipientes plásticos, latas) sucatas, entulhos, E- Depósitos naturais.

Os dados apresentados são referentes ao Levantamento Rápido de Índice para Aedes aegypti (LIRAA) realizado no mês de JANEIRO/FEVEREIRO de 2023. As informações relacionadas ao resultado do LIRAA estão elencadas nas tabelas abaixo e organizadas de acordo com os resultados de cada município e a organização gerencial de regiões de saúde.

**MAPA | 2º LIRAA 2023**



Obs: Municípios em branco não apresentaram dados

**Calendário LIRAA-LIA 2023**

1º LIRAA	01/02/2023 a 18/02/2023
2º LIRAA	08/05/2023 a 22/05/2023
3º LIRAA	17/07/2023 a 08/08/2023
4º LIRAA	25/09/2023 a 16/10/2023
5º LIRAA	04/12/2023 a 22/12/2023

**Índice médio de infestação estadual (%)**

2,71

**Visitômetro Estadual**

Informações referente ao 3º ciclo de visitas

**Total de Visitas Realizadas no Estado**

112949

**Percentual de visitas realizadas no Estado**

16,87%

Dados consolidados até 10/06/2023

**DISTRIBUIÇÃO DE INSUMOS - 2023**1°GRS - Ji - Paraná - **Cielo:** 145 litros | **Fludora Fusion:** sem distribuição | **Espinosade:** 20.000 pastilhas;2°GRS - Cacoal - **Cielo:** 45 litros | **Fludora Fusion:** sem distribuição | **Espinosade:** sem distribuição3°GRS - Vilhena - **Cielo:** 70 litros | **Fludora Fusion:** sem distribuição | **Espinosade:** 7.500 pastilhas;4°GRS - Ariquemes - **Cielo:** 94 litros | **Fludora Fusion:** sem distribuição | **Espinosade:** 10.000 pastilhas;5°GRS - Rolim de Moura - **Cielo:** 99 litros | **Fludora Fusion:** sem distribuição | **Espinosade:** 2.500 pastilhas;6°GRS - Porto Velho - **Cielo:** 10 litros | **Fludora Fusion:** sem distribuição | **Espinosade:** 10.000 pastilhas.**MEDIDAS IMPORTANTES**

- Manter bem tampado tonéis, caixas e barris de água;
- Lavar semanalmente com água e sabão tanques utilizados para armazenar água;
- Remover galhos e folhas de calhas;
- Não deixar água acumulada sobre a laje;
- Encher pratinhos de vasos com areia até a borda ou lavá-los uma vez por semana;
- Trocar água dos vasos e plantas aquáticas uma vez por semana;
- Colocar lixos em sacos plásticos em lixeiras fechadas;
- Fechar bem os sacos de lixo e não deixar ao alcance de animais;
- Manter garrafas de vidro e latinhas de boca para baixo;
- Acondicionar pneus em locais cobertos;
- Fazer sempre manutenção de piscinas;
- Tampar ralos;
- Colocar areia nos cacos de vidro de muros ou cimento;
- Não deixar água acumulada em folhas secas e tampinhas de garrafas;
- Lonas para cobrir materiais de construção devem estar sempre bem esticadas para não acumular água;

**AÇÕES DESENVOLVIDAS PELA EQUIPE ESTADUAL - 2023**

Monitoramento e análise das informações epidemiológicas e vetorial;

Distribuição de insumos para o controle do *Aedes*;

Encaminhamento de materiais educativos;

Capacitação/treinamento e assessoramento das equipes técnicas dos municípios (GRS Ariquemes, GRS Ji-Paraná, GRS Rolim de Moura e GRS Cacoal);

Elaboração de boletins epidemiológicos disponibilizado no site da AGEVISA para a divulgação da situação epidemiológica e vetorial;

Suporte de contenção de surto e epidemias com Ultra Baixo Volume - UBV pesada "Fumaça";

Participação em reunião da Comissão Intergestores Bipartite - CIB;

Reunião com o Programa Estadual de Controle das Doenças Transmitidas pelo *Aedes* para tratar do projeto Ovitrapa;

Participação em reunião da Comissão Intergestores Regionais - CIR ( Madeira - Mamoré, Café, Zona da Mata e Central);

Reunião Técnica sobre Arboviroses (Dengue, Zika e Chikungunya) com Apoiadores das Regionais de Saúde do Estado;

Reunião Técnica com Ministério da Saúde para apresentação do cenário epidemiológico sobre Arboviroses urbanas;

Reunião com presidente do Conselho Regional de Medicina para alinhamento do Manejo Clínico da Dengue;

Capacitação dos métodos práticos de realização do Levantamento Entomológico LIRAA/LIA, SisPNCD e ações integradas de Educação em Saúde (Porto Velho, Ariquemes, Ji - Paraná, Vilhena, Cacoal e Rolim de Moura);

Participação no Treinamento em tecnologia de aplicação espacial de inseticida, organizado pela Coordenação Geral de Vigilância de Arboviroses (CGARB);

Participação na reunião técnica sobre o uso do Fludora Co - Max: calibração dos equipamentos.

Reunião técnica com a equipe do setor de epidemiologia e Atenção Básica dos municípios das Regionais de Saúde de Rondônia.

**A ocorrência de casos na comunidade deve ser comunicada imediatamente para as autoridades de saúde pública a fim de permitir a implementação de medidas de controle.**

**PROGRAMA ESTADUAL DE CONTROLE DAS DOENÇAS TRANSMITIDAS PELO AEDES**

Agência Estadual de Vigilância em Saúde  
Av. Farquar, 2986 - Edifício Rio Jamari, 2º andar  
Pedrinhas - Porto Velho, Rondônia  
E-mail: [agevisa.dengue@gmail.com](mailto:agevisa.dengue@gmail.com)

# RONDÔNIA CONTRA O AEDES

**MARCOS JOSÉ ROCHA DOS SANTOS**  
Governador do Estado de Rondônia

**JEFFERSON RIBEIRO DA ROCHA**  
Secretário de Estado da Saúde

**CEL BM GILVANDER GREGÓRIO DE LIMA**  
Diretor da Agência Estadual de Vigilância em Saúde

**CESARINO JÚNIOR LIMA APRÍGIO**  
Gerência Técnica em Vigilância Ambiental

**GLAUCIANE DA SILVA BIFANO TAVARES**  
Chefia do Núcleo de Doenças Transmitidas por Vetores

**JOANA D'ARC NEVES COSTA**  
Coordenação Estadual de Controle de Doenças Transmitidas pelo *Aedes*

**PEDRO ARTHUR DA SILVA ARAÚJO (CGARB/DEDT/SVSA/MS)**  
**NATALIE DOS SANTOS TELES (GTVAM/NDTV/AGEVISA/SESAU)**  
Elaboração

## PERFIL DAS ARBOVIROSES NOS MUNICÍPIOS DE RONDÔNIA

Período analisado: de 10/07/2022 a 10/06/2023

Municípios	População Estimada <sup>1</sup>	Dengue*									Zika*					Chikungunya*					Febre Amarela*					Vetorial*		
		Nº de Casos			Condição Epidemiológica		Classificação			Sorotipo viral isolado (2022/2023)	Nº de Casos			Condição Epidemiológica		Nº de Casos			Condição Epidemiológica		Nº de Casos			Condição Epidemiológica		Levantamento Vetorial (2º LIRAA/LIA-2023)		Imóveis Vistoriados
		Suspeito	Descartados	Confirmados	Incidência <sup>2</sup>	Status	DAS	Grave	Óbitos		Suspeito	Descartados	Confirmados	Incidência <sup>2</sup>	Status	Suspeito	Descartados	Confirmados	Incidência <sup>2</sup>	Status	Suspeito	Descartados	Confirmados	Incidência <sup>2</sup>	Status	IIP	Críad. Pred	
Alta Floresta d'Oeste	22.945	972	313	607	2872	Surto	47	4	2	DENV 1/2	4	4	0	0	Satisfatória	14	8	4	26	Satisfatória	0	0	0	0	Satisfatória	2,1	D1	10%
Alto Alegre dos Parecis	13.241	68	22	30	347	Surto	2	0	0	DENV2	0	0	0	0	Satisfatória	0	0	0	0	Satisfatória	0	0	0	0	Satisfatória	3,3	D1,A2	73%
Alto Paraíso	21.428	124	35	77	415	Surto	0	0	0	DENV 2	6	6	0	0	Satisfatória	6	6	0	0	Satisfatória	0	0	0	0	Satisfatória	2,2	D2	68%
Alvorada d'Oeste	14.411	452	48	379	2803	Surto	8	2	2	DENV 2	5	4	0	7	Satisfatória	8	5	2	21	Satisfatória	0	0	0	0	Satisfatória	2,9	B	0%
Ariquemes	107.863	1538	1063	460	440	Surto	2	0	0	DENV 1/2	27	23	4	4	Satisfatória	21	19	2	2	Satisfatória	0	0	0	0	Satisfatória	2,6	D2	28%
Buritis	39.654	115	8	85	270	Alerta	0	0	1	DENV 1	0	0	0	0	Satisfatória	0	0	0	0	Satisfatória	1	1	0	0	Satisfatória	4,5	D2	88%
Cabixi	5.312	111	39	72	1355	Surto	0	1	0	DENV 1	1	0	1	19	Satisfatória	0	0	0	0	Satisfatória	0	0	0	0	Satisfatória	2,1	D1,D2	0%
Cacaulândia	6.230	572	308	261	4238	Surto	9	0	0	DENV 2	0	0	0	0	Satisfatória	0	0	0	0	Satisfatória	0	0	0	0	Satisfatória	1,6	B	0%
Cacoal	85.359	493	71	421	494	Surto	14	0	5	DENV 2	47	46	1	1	Satisfatória	73	66	4	8	Satisfatória	0	0	0	0	Satisfatória	1,3	D2	60%
Campo Novo de Rondônia	14.139	136	53	49	587	Surto	0	0	0	DENV 1	0	0	0	0	Satisfatória	3	1	0	14	Satisfatória	0	0	0	0	Satisfatória	0,9	D1,D2	79%
Candeias do Jamari	26.693	102	74	10	105	Alerta	0	1	0	DENV 2	0	0	0	0	Satisfatória	0	0	0	0	Satisfatória	0	0	0	0	Satisfatória	8,6	D2	61%
Castanheiras	3.052	24	14	2	328	Surto	1	0	0	DENV 2	0	0	0	0	Satisfatória	1	1	0	0	Satisfatória	0	0	0	0	Satisfatória	1,9	D2	0%
Cerejeiras	16.323	207	82	102	766	Surto	2	1		DENV 2	32	26	5	37	Satisfatória	43	37	1	37	Satisfatória	0	0	0	0	Satisfatória	7,2	D1,D2	72%
Chupinguaia	11.182	590	228	138	3237	Surto	0	0	0	DENV 1/2	0	0	0	0	Satisfatória	0	0	0	0	Satisfatória	0	0	0	0	Satisfatória	1,9	D2	30%
Colorado do Oeste	15.882	120	70	47	315	Surto	0	0	0	DENV 1	0	0	0	0	Satisfatória	1	1	0	0	Satisfatória	0	0	0	0	Satisfatória	0,8	D2	59%
Corumbiara	7.391	125	44	68	1096	Surto	0	0	0	DENV1	0	0	0	0	Satisfatória	1	1	0	0	Satisfatória	0	0	0	0	Satisfatória	2,7	D2	51%
Costa Marques	18.331	117	39	67	426	Surto	0	0	0	DENV1	0	0	0	0	Satisfatória	0	0	0	0	Satisfatória	0	0	0	0	Satisfatória	3,4	D2	0%
Cujubim	25.215	360	211	112	591	Surto	7	0	0	DENV 1	2	2	0	0	Satisfatória	3	2	1	4	Satisfatória	0	0	0	0	Satisfatória	1,6	D2	21%
Espigão d'Oeste	32.374	212	4	205	642	Surto	3	1	0	DENV 1	6	5	1	3	Satisfatória	3	3	0	0	Satisfatória	0	0	0	0	Satisfatória	6,1	D2	0%
Gov. Jorge Teixeira	7.767	163	7	136	2008	Surto	0	0	0	DENV 2	1	0	1	13	Satisfatória	1	0	1	13	Satisfatória	0	0	0	0	Satisfatória	3,5	C	0%
Guajará-Mirim	46.174	920	144	59	1681	Surto	0	0	1	DENV 2	4	0	2	9	Satisfatória	3	2	1	2	Satisfatória	0	0	0	0	Satisfatória	1,9	D2	0%
Itapuã do Oeste	10.458	126	10	111	1109	Surto	0	0	0	DENV2	0	0	0	0	Satisfatória	0	0	0	0	Satisfatória	0	0	0	0	Satisfatória	5,5	D2	0%
Jaru	51.775	2076	241	1822	3544	Surto	5	0	2	DENV 1/2	1	1	0	0	Satisfatória	1	0	0	2	Satisfatória	0	0	0	0	Satisfatória	5,8	D2	0%
Ji-Paraná	128.969	1862	845	968	789	Surto	10	2	1	DENV 2	11	8	2	2	Satisfatória	10	5	2	4	Satisfatória	0	0	0	0	Satisfatória	3,9	D2	0%
Machadinho d'Oeste	39.991	477	363	107	285	Alerta	1	1	0	DENV 1/2	1	1	0	0	Satisfatória	1	0	0	3	Satisfatória	0	0	0	0	Satisfatória	5,6	D1	12%
Ministro Andreazza	9.660	40	1	39	404	Surto	1	0	0	SD	1	1	0	0	Satisfatória	2	1	0	10	Satisfatória	0	0	0	0	Satisfatória	2,3	D1,B2	0%
Mirante da Serra	10.947	187	44	93	1306	Surto	0	0	0	DENV 2	0	0	0	0	Satisfatória	0	0	0	0	Satisfatória	0	0	0	0	Satisfatória	6,8	D2	0%

Monte Negro	15.852	191	22	143	1066	Surto	0	0	0	DENV 2	2	1	0	6	Satisfatória	2	0	1	13	Satisfatória	0	0	0	0	Satisfatória	1,4	D2	0%
Nova Brasilândia	20.474	383	142	241	1177	Surto	52	0	3	DENV 2	2	2	0	0	Satisfatória	3	1	0	10	Satisfatória	0	0	0	0	Satisfatória	3,3	D2	51%
Nova Mamoré	30.583	494	199	261	965	Surto	0	0	0	DENV 2	0	0	0	0	Satisfatória	0	0	0	0	Satisfatória	0	0	0	0	Satisfatória	6,0	D2	3%
Nova União	6.970	16	3	11	187	Alerta	1	0	0	SD	1	1	0	0	Satisfatória	1	1	0	0	Satisfatória	0	0	0	0	Satisfatória	SD	SD	0%
Novo Horizonte do Oeste	8.538	31	0	31	363	Surto	0	0	0	SD	0	0	0	0	Satisfatória	1	1	0	0	Satisfatória	0	0	0	0	Satisfatória	2,6	D2	0%
Ouro Preto do Oeste	36.035	100	43	48	158	Alerta	2	0	1	DENV 2	8	5	3	8	Satisfatória	18	11	3	19	Satisfatória	0	0	0	0	Satisfatória	7,7	D2	0%
Parecis	6.074	62	16	14	757	Surto	1	0	0	DENV 1	20	7	0	214	Alerta	23	8	0	247	Alerta	0	0	0	0	Satisfatória	2,1	D1,D2	0%
Pimenta Bueno	36.660	2372	1268	1089	3011	Surto	7	0	0	DENV 1/2	1	1	0	0	Satisfatória	3	1	0	5	Satisfatória	0	0	0	0	Satisfatória	2,2	D2	77%
Pimenteiras do Oeste	2.169	67	4	5	2905	Surto	0	0	0	DENV 1	0	0	0	0	Satisfatória	2	0	0	92	Satisfatória	0	0	0	0	Satisfatória	1,1	D2	0%
Porto Velho	529.544	3198	1999	1117	226	Alerta	37	1	4	DENV 1/2	48	38	8	2	Satisfatória	214	179	2	7	Satisfatória	8	7	0	0	Satisfatória	2,2	D2	1%
Presidente Médici	18.986	658	467	158	1006	Surto	0	0	1	DENV2	53	25	1	147	Alerta	58	25	17	174	Alerta	0	0	0	0	Satisfatória	0,6	D2	0%
Primavera de Rondônia	2.856	37	6	24	1085	Surto	0	0	0	SD	1	1	0	0	Satisfatória	9	7	0	70	Satisfatória	0	0	0	0	Satisfatória	1,1	D2	48%
Rio Crespo	3.764	158	120	25	1010	Surto	0	0	0	DENV 2	0	0	0	0	Satisfatória	0	0	0	0	Satisfatória	0	0	0	0	Satisfatória	1,0	D2	49%
Rolim de Moura	55.058	758	50	681	1286	Surto	13	0	0	DENV 1/2	4	2	1	4	Satisfatória	11	7	0	7	Satisfatória	0	0	0	0	Satisfatória	SD	SD	2%
Santa Luzia d'Oeste	6.495	537	329	148	3202	Surto	5	0	0	DENV2	3	2	1	15	Satisfatória	6	3	2	46	Satisfatória	0	0	0	0	Satisfatória	0,4	D2	36%
São Felipe d'Oeste	5.172	170	46	124	2398	Surto	1	1	1	DENV 1	1	1	0	0	Satisfatória	1	1	0	0	Satisfatória	0	0	0	0	Satisfatória	2,9	D2	92%
São Francisco do Guaporé	20.266	462	277	181	913	Surto	1	0	1	DENV 2	2	2	0	0	Satisfatória	5	3	1	10	Satisfatória	0	0	0	0	Satisfatória	0,0	0	53%
São Miguel do Guaporé	23.005	44	35	8	39	Satisfatória	0	0	0	DENV 2	2	2	0	0	Satisfatória	2	2	0	0	Satisfatória	0	0	0	0	Satisfatória	0,9	D2	0%
Seringueiras	11.856	123	69	54	455	Surto	0	0	1	DENV 2	10	0	2	84	Satisfatória	1	0	1	8	Satisfatória	0	0	0	0	Satisfatória	1,3	D2	14%
Teixeirópolis	4.308	89	69	11	464	Surto	0	0	0	DENV 2	1	1	0	0	Satisfatória	1	1	0	0	Satisfatória	0	0	0	0	Satisfatória	6,0	D2	100%
Theobroma	10.444	119	7	105	1072	Surto	2	0	0	DENV 2	0	0	0	0	Satisfatória	0	0	0	0	Satisfatória	0	0	0	0	Satisfatória	1,6	D2	78%
Urupá	11.467	33	11	20	192	Alerta	0	0	0	DENV 1	1	1	0	0	Satisfatória	0	0	0	0	Satisfatória	0	0	0	0	Satisfatória	3,4	D2	0%
Vale do Anari	11.204	120	4	107	1035	Surto	2	0	0	SD	1	0	0	9	Satisfatória	1	0	0	9	Satisfatória	0	0	0	0	Satisfatória	0,8	D2	95%
Vale do Paraíso	6.825	112	31	54	1187	Surto	1	0	0	DENV 2	0	0	0	0	Satisfatória	3	3	0	0	Satisfatória	0	0	0	0	Satisfatória	1,3	D2	39%
Vilhena	99.854	2888	387	2351	2505	Surto	18	4	0	DENV 1/2	10	9	1	1	Satisfatória	13	8	3	5	Satisfatória	0	0	0	0	Satisfatória	SD	SD	0%
Total do Estado	1.777.225	25511	9985	13538	674	Surto	255	19	26	-----	320	228	34	2	Satisfatória	573	420	48	9	Satisfatória	9	8	0	0	Satisfatória	2,7	0	17%

1. Baseado no Censo IBGE 2019;

2. Incidência para 100 mil/habitantes (0 - 100: Satisfatória; 101 - 299: Alerta; 300+: Surto)

IPP: Índice de Infestação Predial

São considerados casos prováveis todos aqueles que possuem quadro clínico compatível com infecção por arbovirose, mas ainda não foram confirmados.

DSA: Dengue com Sinais de Alarme.

SD: Sem Dados

\*Fonte: SINAN Online (Dengue, Chikungunya e Febre Amarela), SINAN NET (Zika), SISPNCD (Visitas Domiciliares)

Criadouro Predominante: A1- Caixa d'água (elevado), A2- Outros depósitos de armazenamento de água (baixo), B- Pequenos depósitos móveis, C- Depósitos fixos, D1- Pneus e outros materiais rodantes, D2- Lixo (recipientes plásticos, latas) sucatas, entulhos, E- Depósitos naturais.

**OBSERVAÇÃO: No item "incidência" e "maior zona atingida no ano" são dados parciais e deve ser levado em consideração o número de casos ainda não concluídos.**