

BOLETIM EPIDEMIOLÓGICO

AGÊNCIA ESTADUAL DE VIGILÂNCIA EM SAÚDE

Situação epidemiológica das arboviroses transmitidas pelo *Aedes* no Estado de Rondônia até a SE 16/2023

INFORMAÇÕES INICIAIS

As informações apresentadas no boletim são referentes ao período da SE 1 (01/01/2023) até a SE 16 (22/04/2023)

Para elaboração deste boletim, foram utilizados dados epidemiológicos do sistema de informação de agravos de notificação (SINAN), dos quais opera nas versões web (onde são inseridos os dados relativos à dengue e chikungunya) e net (alimentado com informações sobre zika e febre amarela).

É válido ressaltar que os dados do SINAN-WEB e SINAN-NET são alimentados periodicamente pelas equipes municipais e monitorados diariamente pela equipe de vigilância epidemiológica da AGEVISA, de modo que podem sofrer alterações.

Para as análises dos dados foi utilizada estatística descritiva, a partir de medidas de frequências relativa e absoluta. Para processamento e relacionamento das bases de dados, foi utilizado o software Microsoft Excel.

A apresentação das informações epidemiológicas referentes aos casos notificados se deu através de gráficos comparativos de casos para Dengue, Chikungunya e Zika, entre os anos de 2021, 2022 e 2023, a cada Semana Epidemiológica.

O monitoramento semanal da incidência de Dengue, Chikungunya e Zika é por meio de curva epidêmica.

Os números absolutos de casos notificados, confirmados, em investigação, descartados e óbitos são apresentados em tabelas simples, onde são comparados os números do ano vigente com o mesmo período do ano anterior. Também são apresentados os percentuais de aumento ou diminuição de casos entre os anos.

Adicionalmente, é apresentado um perfil epidemiológico dos municípios para as três doenças, onde é apresentado o número de casos por município, a condição epidemiológica, classificação dos óbitos e a identificação dos sorotipos circulantes nos municípios (através de dados do Gerenciador de Ambiente Laboratorial (GAL/LACEN)).

No que tange à Vigilância Entomológica (VE), são apresentados dados referentes ao Levantamento Rápido de Índices para *Aedes aegypti* (LIRAA) de cada município, Sistema do Programa Nacional do Controle de Dengue (SisPNCD) e Sistema de Insumos Estratégicos em Saúde (SIES).

Ainda dentro dos aspectos da VE estadual, são apresentadas as informações relacionadas à distribuição de insumos químicos às Gerências Regionais de Saúde (GRS) dentro do período avaliado.

São elencadas, ainda, as ações do Estado no âmbito da vigilância em saúde e apoio aos municípios nas ações de enfrentamento às arboviroses.

ARBOVIRÔMETRO ESTADUAL

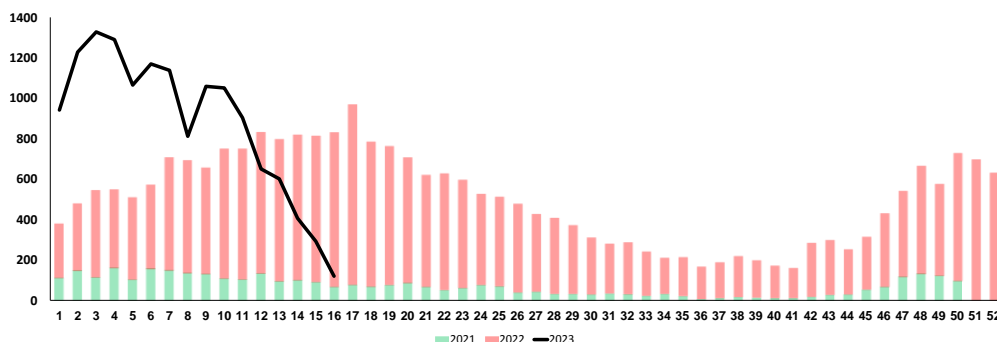
DENGUE	CHIKUNGUNYA	ZIKA
CONDIÇÃO EPIDEMIOLÓGICA	CONDIÇÃO EPIDEMIOLÓGICA	CONDIÇÃO EPIDEMIOLÓGICA
Surto	Satisfatória	Satisfatória
INCIDÊNCIA	INCIDÊNCIA	INCIDÊNCIA
587,32	6,58	1,29

DENGUE

Dengue - 2023	
Total de casos Notificados	14055
Total de casos Confirmados	7552
Total de casos em Investigação	2086
Total de casos Descartados	4417
Total de óbitos	5
Dengue - 2022	
Total de casos Notificados	8794
Total de casos Confirmados	5978
Total de casos em Investigação	173
Total de casos Descartados	2643
Total de óbitos	20

BIÊNIO 2022 - 2023 CASOS NOTIFICADOS	
Houve aumento de 60% com relação aos casos notificados no mesmo período de 2022, com 15% dos casos não concluídos	
BIÊNIO 2022 - 2023 CASOS CONFIRMADOS	
Houve aumento de 26% com relação ao total de casos confirmados no mesmo período de 2022	

Comparativo entre os casos de Dengue, por SE entre os anos 2021, 2022 e 2023

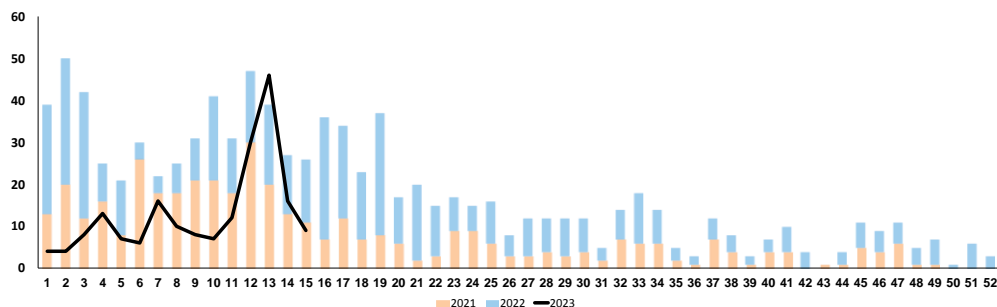


CHIKUNGUNYA

Chikungunya - 2023	
Total de casos Notificados	196
Total de casos Confirmados	4
Total de casos em Investigação	59
Total de casos Descartados	133
Total de óbitos	0
Chikungunya - 2022	
Total de casos Notificados	260
Total de casos Confirmados	20
Total de casos em Investigação	74
Total de casos Descartados	166
Total de óbitos	0

BIÊNIO 2022 - 2023 CASOS NOTIFICADOS	
Houve redução de 25% com relação ao total de casos notificados no mesmo período de 2022, com 30% dos casos não concluídos	
BIÊNIO 2022 - 2023 CASOS CONFIRMADOS	
Houve redução de 80% com relação ao total de casos confirmados no mesmo período de 2022	

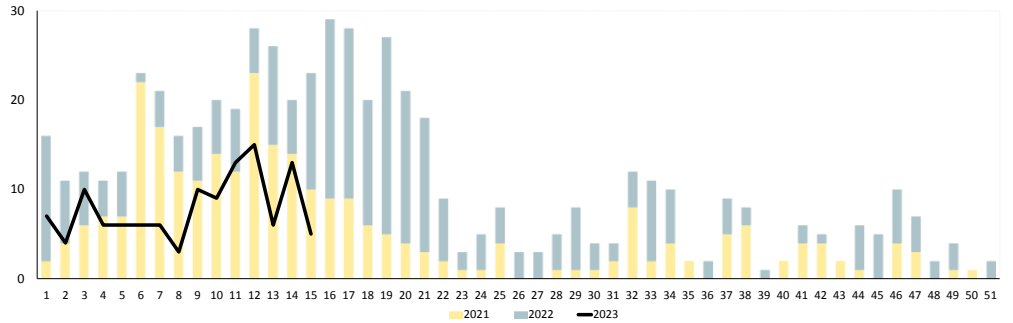
Comparativo entre os casos de Chikungunya, por SE entre os anos 2021, 2022 e 2023



OBS: Os dados de Chikungunya correspondem a semana 01 à 15 de 2023 devido a disponibilização de dados no SINAN WEB

ZIKA

Comparativo entre os casos de Zika, por SE entre os anos 2021, 2022 e 2023



OBS: Os dados de Zika correspondem a semana 01 à 15 de 2023 devido a disponibilização de dados no SINAN OFFLINE.

Zika - 2023	
Total de casos Notificados	119
Total de casos Confirmados	16
Total de casos em Investigação	48
Total de casos Descartados	55
Total de óbitos	0

Zika - 2022	
Total de casos Notificados	119
Total de casos Confirmados	18
Total de casos em Investigação	4
Total de casos Descartados	97
Total de óbitos	0

BIÊNIO 2022 - 2023 | CASOS NOTIFICADOS

Não houve aumento dos casos 0% com relação ao total de casos notificados no mesmo período de 2022

BIÊNIO 2022 - 2023 | CASOS CONFIRMADOS

Houve Redução de 11% com relação ao total de casos confirmados no mesmo período de 2022

INCIDÊNCIA DE ARBOVIROSES POR SEMANA EPIDEMIOLÓGICA

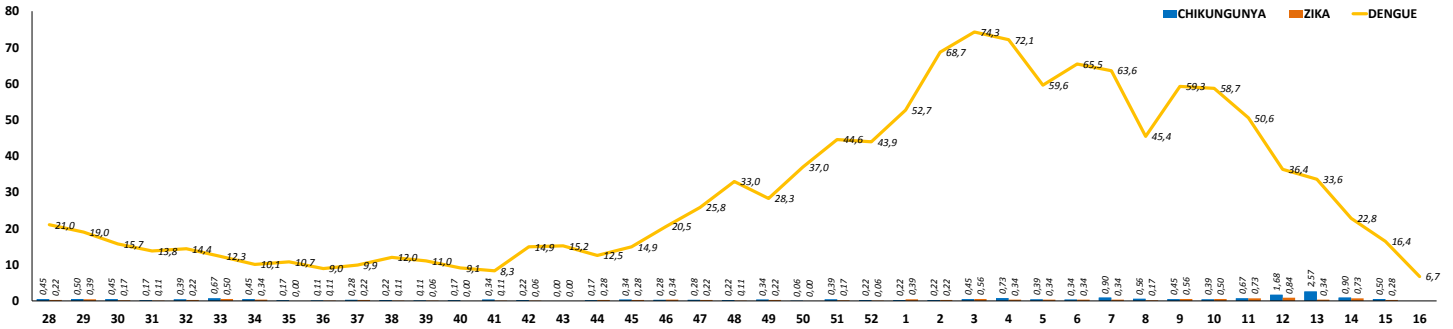


Gráfico da semana 28 de 2022 (10/07/2022) até a semana 27 de 2023, dados referente semana 28/2022 a 16/2023.

DADOS EPIDEMIOLÓGICOS | VIGILÂNCIA DAS ARBOVIROSES - Situação epidemiológica referente semana 28/2022 a 16/2023

CASOS DE DENGUE | MUNICÍPIOS EM ALERTA

Buritis, Candeias do Jamari, Castanheiras, Nova União, Nova União, Ouro Preto D'Oeste, Porto Velho e Urupá;

CASOS DE DENGUE | MUNICÍPIOS EM SURTO

Alta Floresta D'Oeste, Alto Alegre dos Parecís, Alto Paraíso, Alvorada D'Oeste, Ariquemes, Cabixi, Cacauiândia, Cacoal, Campo Novo de Rondônia, Cerejeiras, Chupinguaia, Colorado D'Oeste, Corumbiara, Costa Marques, Cujubim, Espigão D'Oeste, Gov. Jorge Teixeira, Guajará - Mirim, Itapua D'Oeste, Jarú, Ji - Paraná, Machadinho D'Oeste, Ministro Andreazza, Mirante da Serra, Monte Negro, Nova Brasilândia, Nova Mamoré, Novo Horizonte do Oeste, Parecís, Pimenta Bueno, Pimenteiras do Oeste, Presidente Médici, Primavera de Rondônia, Rio Crespo, Rolim de Moura, Santa Luzia D'Oeste, São Felipe D'Oeste, São Francisco do Guaporé, Seringueiras, Teixeiraópolis, Theobroma, Vale do Anari, Vale do Paraíso e Vilhena.

CASOS DE DENGUE | OCORRÊNCIA DE ÓBITOS

OCORRÊNCIA DE ÓBITOS | 2022

Alta Floresta D'Oeste, Alvorada D'Oeste, Buritis, Cacoal, Guajará - Mirim, Jarú, Ji - Paraná, Nova Brasilândia, Porto Velho, Presidente Médici, São Francisco do Guaporé e Seringueiras;

OCORRÊNCIA DE ÓBITOS | 2023

Alta Floresta D'Oeste, Alvorada D'Oeste, Ouro Preto D'Oeste, Porto Velho e São Felipe D'Oeste;

CASOS DE ZIKA | MUNICÍPIOS EM ALERTA

Presidente Médici

CASOS DE ZIKA | MUNICÍPIOS EM SURTO

Parecís

CASOS DE CHIKUNGUNYA | MUNICÍPIOS EM ALERTA

Presidente Médici.

CASOS DE CHIKUNGUNYA | MUNICÍPIOS EM SURTO

Parecís

OBSERVAÇÃO: Os municípios que entram em surto no decorrer do ano se mantêm marcado em "SURTO" na Condição Epidemiológica até a virada do ano dengue, mesmo já tendo realizado as ações preconizadas e ter voltado a condição "SATISFATORIA".

A OCORRÊNCIA DE ÓBITOS E CASOS GRAVES DEVE SER COMUNICADA À COORDENAÇÃO ESTADUAL EM ATÉ 24 HORAS!

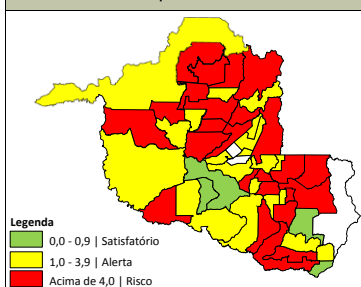
CONTROLE VETORIAL | LIRAA-LIA

1ª GRS - JI-PARANÁ	IIP	Situação	Criadouro	4ª GRS - ARIQUEMES	IIP	Situação	Criadouro
Alvorada D'Oeste	2,2	Alerta	B	Alto Paraíso	25,9	Risco	D2
Costa Marques	4,2	Risco	D2	Ariquemes	4,4	Risco	D2
Gov. Jorge Teixeira	12,5	Risco	D2	Buritis	9,2	Risco	D2
Jarú	10,1	Risco	D2	Cacauiândia	14,1	Risco	D1
Ji-Paraná	5,3	Risco	D2	Campo Novo de Rondônia	1,3	Alerta	D2
Mirante da Serra	3,1	Alerta	D2	Cujubim	4,8	Risco	D2
Nova União	SD	Sem dados	SD	Machadinho D'Oeste	6	Risco	D1
Ouro Preto do Oeste	3,1	Alerta	D2	Monte Negro	1,8	Alerta	D2
Presidente Médici	2,6	Alerta	D2	Rio Crespo	1	Alerta	D1
S. Francisco do Guaporé	3,7	Alerta	D2	5ª GRS - ROLIM DE MOURA	IIP	Situação	Criadouro
Teixeiraópolis	3,3	Alerta	A2	Alta Floresta d'Oeste	3,3	Alerta	D2
Theobroma	5,6	Risco	D2	Alto Alegre dos Parecís	6,5	Risco	D2
Urupá	SD	Sem dados	0	Castanheiras	4,9	Risco	D2
Vale do Anari	3,2	Alerta	D2	Nova Brasilândia d'Oeste	7,9	Risco	D2
Vale do Paraíso	1,9	Alerta	D2	Novo Horizonte do Oeste	2,5	Alerta	D2
S. Miguel do Guaporé	0,2	Satisfatório	D1	Parecís	10,2	Risco	D2
Seringueiras	0,4	Satisfatório	D2	Rolim de Moura	6,8	Risco	D2
2ª GRS - CACOAL	IIP	Situação	Criadouro	Santa Luzia d'Oeste	2,1	Alerta	D1
Cacoal	5,2	Risco	D2	6ª GRS - PORTO VELHO	IIP	Situação	Criadouro
Espigão d'Oeste	6,1	Risco	D2	Candeias do Jamari	14	Risco	D2
Ministro Andreazza	3,4	Alerta	A2	Guajará-Mirim	2,1	Alerta	D2
Pimenta Bueno	5,1	Risco	D2	Itapua do Oeste	9,7	Risco	D2
Primavera de Rondônia	4,2	Risco	D2	Nova Mamoré	13,9	Risco	D2
S. Felipe d'Oeste	1,8	Alerta	D2	Porto Velho	3,4	Alerta	D2
3ª GRS - VILHENA	IIP	Situação	Criadouro				
Cabixi	0,4	Satisfatório	D2				
Cerejeiras	6,9	Risco	D2				
Chupinguaia	0,1	Satisfatório	D1				
Colorado do Oeste	3,3	Alerta	D2				
Corumbiara	2,1	Alerta	D2				
Pimenteiras do Oeste	5,1	Risco	D2				
Vilhena	SD	Sem dados	0				

Os dados apresentados são referentes ao Levantamento Rápido de Índice para Aedes aegypti (LIRAA) realizado no mês de JANEIRO/FEVEREIRO de 2023. As informações relacionadas ao resultado do LIRAA estão elencadas nas tabelas abaixo e organizadas de acordo com os resultados de cada município e a organização gerencial de regiões de saúde.

Criadouro Predominante: A1- Caixa d'água (elevado), A2- Outros depósitos de armazenamento de água (baixo), B- Pequenos depósitos móveis, C- Depósitos fixos, D1- Pneus e outros materiais rodantes, D2- Lixo (recipientes plásticos, latas) sucatas, entulhos, E- Depósitos naturais.

MAPA | 1º LIRAA 2023



Obs: Municípios em branco não apresentaram dados

Visitômetro Estadual

Informações referente ao 2º ciclo de visitas

Total de Visitas Realizadas no Estado

156506

Percentual de visitas realizadas no Estado

23,41%

Calendário LIRAA-LIA 2023

1º LIRAA
01/02/2023 a 18/02/2023
2º LIRAA
08/05/2023 a 22/05/2023
3º LIRAA
17/07/2023 a 08/08/2023
4º LIRAA
25/09/2023 a 16/10/2023
5º LIRAA
04/12/2023 a 22/12/2023

Índice médio de infestação estadual (%)

5,01

Risco

Dados consolidados até 22/04/2023

DISTRIBUIÇÃO DE INSUMOS - 2023

- 1°GRS - Ji - Paraná - **Cielo:** 125 litros | **Fludora Fusion:** sem distribuição | **Espinosade:** 15.000 pastilhas;
 2°GRS - Cacoal - **Cielo:** 12 litros | **Fludora Fusion:** sem distribuição | **Espinosade:** sem distribuição
 3°GRS - Vilhena - **Cielo:** 70 litros | **Fludora Fusion:** sem distribuição | **Espinosade:** 7.500 pastilhas;
 4°GRS - Ariquemes - **Cielo:** 55 litros | **Fludora Fusion:** sem distribuição | **Espinosade:** 10.000 pastilhas;
 5°GRS - Rolim de Moura - **Cielo:** 83 litros | **Fludora Fusion:** sem distribuição | **Espinosade:** sem distribuição
 6°GRS - Porto Velho - **Cielo:** 10 litros | **Fludora Fusion:** sem distribuição | **Espinosade:** 7.500 pastilhas

MEDIDAS IMPORTANTES

- Manter bem tampado tonéis, caixas e barris de água;
- Lavar semanalmente com água e sabão tanques utilizados para armazenar água;
- Remover galhos e folhas de calhas;
- Não deixar água acumulada sobre a laje;
- Encher pratinhos de vasos com areia até a borda ou lavá-los uma vez por semana;
- Trocar água dos vasos e plantas aquáticas uma vez por semana;
- Colocar lixos em sacos plásticos em lixeiras fechadas;
- Fechar bem os sacos de lixo e não deixar ao alcance de animais;
- Manter garrafas de vidro e latinhas de boca para baixo;
- Acondicionar pneus em locais cobertos;
- Fazer sempre manutenção de piscinas;
- Tampar ralos;
- Colocar areia nos cacos de vidro de muros ou cimento;
- Não deixar água acumulada em folhas secas e tampinhas de garrafas;
- Lonas para cobrir materiais de construção devem estar sempre bem esticadas para não acumular água;

AÇÕES DESENVOLVIDAS PELA EQUIPE ESTADUAL - 2023

- Monitoramento e análise das informações epidemiológicas e vetorial;
 Distribuição de insumos para o controle do *Aedes*;
 Encaminhamento de materiais educativos;
 Capacitação/treinamento e assessoramento das equipes técnicas dos municípios (GRS Ariquemes);
 Elaboração de boletins epidemiológicos disponibilizado no site da AGEVISA para a divulgação da situação epidemiológica e vetorial;
 Suporte de contenção de surto e epidemias com Ultra Baixo Volume - UBV pesada "Fumaça";
 Participação em reunião da Comissão Intergestores Bipartite - CIB;
 Reunião com o Programa Estadual de Controle das Doenças Transmitidas pelo *Aedes* para tratar do projeto Ovitrapa;
 Participação em reunião da Comissão Intergestores Regionais - CIR (Madeira - Mamoré, Café e Zona da Mata);
 Reunião Técnica sobre Arboviroses (Dengue, Zika e Chikungunya) com Apoiadores das Regionais de Saúde do Estado;
 Reunião Técnica com Ministério da Saúde para apresentação do cenário epidemiológico sobre Arboviroses urbanas;
 Reunião com presidente do Conselho Regional de Medicina para alinhamento do Manejo Clínico da Dengue;
 Capacitação dos métodos práticos de realização do Levantamento Entomológico LIRAA/LIA, SisPNCD e ações integradas de Educação em Saúde (Porto Velho, Ariquemes, Ji - Paraná, Vilhena e Cacoal);
 Participação no Treinamento em tecnologia de aplicação espacial de inseticida, organizado pela Coordenação Geral de Vigilância de Arboviroses (CGARB).

A ocorrência de casos na comunidade deve ser comunicada imediatamente para as autoridades de saúde pública a fim de permitir a implementação de medidas de controle.

**PROGRAMA ESTADUAL DE CONTROLE DAS DOENÇAS TRANSMITIDAS PELO AEDES**

Agência Estadual de Vigilância em Saúde
 Av. Farquar, 2986 - Edifício Rio Jamari, 2º andar
 Pedrinhas - Porto Velho, Rondônia
 E-mail: agevisa.dengue@gmail.com

RONDÔNIA CONTRA O AEDES

MARCOS JOSÉ ROCHA DOS SANTOS

Governador do Estado de Rondônia

JEFFERSON RIBEIRO DA ROCHA

Secretário de Estado da Saúde

CEL BM GILVANDER GREGÓRIO DE LIMA

Diretor da Agência Estadual de Vigilância em Saúde

CESARINO JÚNIOR LIMA APRÍGIO

Gerência Técnica em Vigilância Ambiental

GLAUCIANE DA SILVA BIFANO TAVARES

Chefia do Núcleo de Doenças Transmitidas por Vetores

JOANA D'ARC NEVES COSTA

Coordenação Estadual de Controle de Doenças Transmitidas pelo *Aedes*

PEDRO ARTHUR DA SILVA ARAÚJO (CGARB/DEDT/SVSA/MS)
NATALIE DOS SANTOS TELES (GTVAM/NDTV/AGEVISA/SESAU)

Elaboração

Revisão Técnica: Glauciane Bifano e Joana D'Arc Neves | Aprovação: Cesarino Aprígio | Liberação: ASCOM AGEVISA

Este boletim não possui atribuição comercial. Sua reprodução é gratuita e pode ser feita de maneira parcial ou total, desde que citada a fonte das informações.

PERFIL DAS ARBOVIROSES NOS MUNICÍPIOS DE RONDÔNIA

Período analisado: de 10/07/2022 a 22/04/2023

Municípios	População Estimada ¹	Dengue*									Zika*					Chikungunya*					Febre Amarela*					Vetorial*		
		Nº de Casos			Condição Epidemiológica		Classificação			Sorotipo viral isolado (2022/2023)	Nº de Casos			Condição Epidemiológica		Nº de Casos			Condição Epidemiológica		Nº de Casos			Condição Epidemiológica		Levantamento Vetorial (JANEIRO/FEVEREIRO-2023)		Imóveis Vistoriados
		Suspeito	Descartados	Confirmados	Incidência ²	Status	DAS	Grave	Óbitos		Suspeito	Descartados	Confirmados	Incidência ²	Status	Suspeito	Descartados	Confirmados	Incidência ²	Status	Suspeito	Descartados	Confirmados	Incidência ²	Status	IIP	Críad. Pred	
Alta Floresta d'Oeste	22.945	900	184	492	3121	Surto	47	4	2	DENV 1/2	2	2	0	0	Satisfatória	3	1	0	9	Satisfatória	0	0	0	0	Satisfatória	3,3	D2	34%
Alto Alegre dos Parecis	13.241	64	21	27	325	Surto	2	0	0	DENV2	0	0	0	0	Satisfatória	0	0	0	0	Satisfatória	0	0	0	0	Satisfatória	6,5	D2	88%
Alto Paraíso	21.428	119	34	67	397	Surto	0	0	0	DENV 2	0	0	0	0	Satisfatória	0	0	0	0	Satisfatória	0	0	0	0	Satisfatória	25,9	D2	95%
Alvorada d'Oeste	14.411	455	29	366	2956	Surto	8	2	2	DENV 2	5	4	0	7	Satisfatória	4	2	0	14	Satisfatória	0	0	0	0	Satisfatória	2,2	B	23%
Ariquemes	107.863	1433	1002	417	400	Surto	2	0	0	DENV 1/2	14	11	3	3	Satisfatória	6	4	0	2	Satisfatória	0	0	0	0	Satisfatória	4,4	D2	59%
Buritis	39.654	105	8	77	245	Alerta	0	0	1	DENV 1	0	0	0	0	Satisfatória	0	0	0	0	Satisfatória	1	1	0	0	Satisfatória	9,2	D2	69%
Cabixi	5.312	101	36	65	1224	Surto	0	1	0	DENV 1	0	0	0	0	Satisfatória	0	0	0	0	Satisfatória	0	0	0	0	Satisfatória	0,4	D2	0%
Cacaulândia	6.230	473	244	227	3676	Surto	7	0	0	DENV 2	0	0	0	0	Satisfatória	0	0	0	0	Satisfatória	0	0	0	0	Satisfatória	14,1	D1	0%
Cacoal	85.359	435	49	383	452	Surto	6	0	5	DENV 2	17	16	1	1	Satisfatória	22	19	3	4	Satisfatória	0	0	0	0	Satisfatória	5,2	D2	44%
Campo Novo de Rondônia	14.139	121	40	44	573	Surto	0	0	0	DENV 1	0	0	0	0	Satisfatória	3	0	0	21	Satisfatória	0	0	0	0	Satisfatória	1,3	D2	86%
Candeias do Jamari	26.693	99	72	10	101	Alerta	0	1	0	DENV 2	0	0	0	0	Satisfatória	0	0	0	0	Satisfatória	0	0	0	0	Satisfatória	14,0	D2	49%
Castanheiras	3.052	19	15	2	131	Alerta	1	0	0	DENV 2	0	0	0	0	Satisfatória	0	0	0	0	Satisfatória	0	0	0	0	Satisfatória	4,9	D2	0%
Cerejeiras	16.323	185	74	94	680	Surto	1	1	0	DENV 2	26	16	3	61	Satisfatória	43	37	3	37	Satisfatória	0	0	0	0	Satisfatória	6,9	D2	76%
Chupinguaia	11.182	426	155	93	2424	Surto	0	0	0	DENV 1/2	0	0	0	0	Satisfatória	0	0	0	0	Satisfatória	0	0	0	0	Satisfatória	0,1	D1	33%
Colorado do Oeste	15.882	119	70	47	309	Surto	0	0	0	DENV 1	0	0	0	0	Satisfatória	0	0	0	0	Satisfatória	0	0	0	0	Satisfatória	3,3	D2	71%
Corumbiara	7.391	109	18	65	1231	Surto	0	0	0	DENV1	0	0	0	0	Satisfatória	1	1	0	0	Satisfatória	0	0	0	0	Satisfatória	2,1	D2	50%
Costa Marques	18.331	99	22	57	420	Surto	0	0	0	DENV1	0	0	0	0	Satisfatória	0	0	0	0	Satisfatória	0	0	0	0	Satisfatória	4,2	D2	0%
Cujubim	25.215	287	145	78	563	Surto	2	0	0	DENV 1	1	1	0	0	Satisfatória	2	1	0	4	Satisfatória	0	0	0	0	Satisfatória	4,8	D2	14%
Espigão d'Oeste	32.374	196	3	190	596	Surto	2	0	0	DENV 1	5	0	1	15	Satisfatória	2	2	0	0	Satisfatória	0	0	0	0	Satisfatória	6,1	D2	29%
Gov. Jorge Teixeira	7.767	163	7	136	2008	Surto	0	0	0	DENV 2	0	0	0	0	Satisfatória	1	0	0	13	Satisfatória	0	0	0	0	Satisfatória	12,5	D2	0%
Guajará-Mirim	46.174	890	142	58	1620	Surto	0	0	1	DENV 2	3	0	2	6	Satisfatória	2	1	0	2	Satisfatória	0	0	0	0	Satisfatória	2,1	D2	0%
Itapuã do Oeste	10.458	71	2	65	660	Surto	0	0	0	SD	0	0	0	0	Satisfatória	0	0	0	0	Satisfatória	0	0	0	0	Satisfatória	9,7	D2	0%
Jaru	51.775	2075	241	1823	3542	Surto	5	0	2	DENV 1/2	1	1	0	0	Satisfatória	1	0	1	2	Satisfatória	0	0	0	0	Satisfatória	10,1	D2	43%
Ji-Paraná	128.969	1742	799	898	731	Surto	10	2	1	DENV 2	11	8	2	2	Satisfatória	9	5	2	3	Satisfatória	0	0	0	0	Satisfatória	5,3	D2	12%
Machadinho d'Oeste	39.991	424	280	82	360	Surto	1	1	0	DENV 1/2	1	1	0	0	Satisfatória	0	0	0	0	Satisfatória	0	0	0	0	Satisfatória	6,0	D1	0%
Ministro Andreazza	9.660	34	1	33	342	Surto	1	0	0	SD	1	1	0	0	Satisfatória	1	0	0	10	Satisfatória	0	0	0	0	Satisfatória	3,4	A2	0%
Mirante da Serra	10.947	163	40	80	1124	Surto	0	0	0	DENV 2	0	0	0	0	Satisfatória	0	0	0	0	Satisfatória	0	0	0	0	Satisfatória	3,1	D2	81%

Monte Negro	15.852	170	21	106	940	Surto	0	0	0	DENV 2	0	0	0	0	Satisfatória	2	0	0	13	Satisfatória	0	0	0	0	Satisfatória	1,8	D2	0%
Nova Brasilândia	20.474	356	119	235	1158	Surto	48	1	3	DENV 2	1	1	0	0	Satisfatória	3	1	1	10	Satisfatória	0	0	0	0	Satisfatória	7,9	D2	85%
Nova Mamoré	30.583	451	165	236	935	Surto	0	0	0	DENV 2	0	0	0	0	Satisfatória	0	0	0	0	Satisfatória	0	0	0	0	Satisfatória	13,9	D2	3%
Nova União	6.970	16	3	11	187	Alerta	1	0	0	SD	0	0	0	0	Satisfatória	0	0	0	0	Satisfatória	0	0	0	0	Satisfatória	SD	SD	0%
Novo Horizonte do Oeste	8.538	26	0	26	305	Surto	0	0	0	SD	0	0	0	0	Satisfatória	0	0	0	0	Satisfatória	0	0	0	0	Satisfatória	2,5	D2	0%
Ouro Preto do Oeste	36.035	80	36	37	122	Alerta	2	0	1	DENV 2	3	2	1	3	Satisfatória	11	6	2	14	Satisfatória	0	0	0	0	Satisfatória	3,1	D2	37%
Parecis	6.074	53	7	8	757	Surto	1	0	0	DENV 1	20	0	0	329	Surto	23	3	0	329	Surto	0	0	0	0	Satisfatória	10,2	D2	0%
Pimenta Bueno	36.660	1964	969	981	2714	Surto	6	0	0	DENV 1/2	0	0	0	0	Satisfatória	2	0	2	5	Satisfatória	0	0	0	0	Satisfatória	5,1	D2	91%
Pimenteiras do Oeste	2.169	66	3	4	2905	Surto	0	0	0	DENV 1	0	0	0	0	Satisfatória	1	0	0	46	Satisfatória	0	0	0	0	Satisfatória	5,1	D2	0%
Porto Velho	529.544	2711	1676	943	195	Alerta	29	1	3	DENV 1/2	33	27	6	1	Satisfatória	98	82	10	3	Satisfatória	4	4	0	0	Satisfatória	3,4	D2	3%
Presidente Médici	18.986	470	226	144	1285	Surto	0	0	1	DENV2	43	22	1	111	Alerta	50	24	0	137	Alerta	0	0	0	0	Satisfatória	2,6	D2	0%
Primavera de Rondônia	2.856	34	4	24	1050	Surto	0	0	0	SD	0	0	0	0	Satisfatória	7	6	0	35	Satisfatória	0	0	0	0	Satisfatória	4,2	D2	0%
Rio Crespo	3.764	84	62	17	584	Surto	0	0	0	DENV 2	0	0	0	0	Satisfatória	0	0	0	0	Satisfatória	0	0	0	0	Satisfatória	1,0	D1	71%
Rolim de Moura	55.058	607	47	534	1017	Surto	8	0		DENV 1/2	2	0	0	4	Satisfatória	5	2	0	5	Satisfatória	0	0	0	0	Satisfatória	6,8	D2	7%
Santa Luzia d'Oeste	6.495	520	306	138	3295	Surto	4	0	0	DENV2	0	0	0	0	Satisfatória	4	2	1	31	Satisfatória	0	0	0	0	Satisfatória	2,1	D1	15%
São Felipe d'Oeste	5.172	151	31	113	2320	Surto	1	1	1	DENV 1	1	1	0	0	Satisfatória	1	1	0	0	Satisfatória	0	0	0	0	Satisfatória	1,8	D2	51%
São Francisco do Guaporé	20.266	455	173	278	1391	Surto	1	0	1	DENV 2	2	1	0	5	Satisfatória	2	1	1	5	Satisfatória	0	0	0	0	Satisfatória	3,7	D2	40%
São Miguel do Guaporé	23.005	39	34	4	22	Satisfatória	0	0	0	DENV 2	0	0	0	0	Satisfatória	0	0	0	0	Satisfatória	0	0	0	0	Satisfatória	0,2	C	0%
Seringueiras	11.856	120	67	53	447	Surto	0	0	1	DENV 2	2	0	2	17	Satisfatória	1	0	0	8	Satisfatória	0	0	0	0	Satisfatória	0,4	D2	37%
Teixeirópolis	4.308	83	58	10	580	Surto	0	0	0	DENV 2	1	0	0	23	Satisfatória	1	0	0	23	Satisfatória	0	0	0	0	Satisfatória	3,3	A2	0%
Theobroma	10.444	109	7	94	977	Surto	0	0	0	DENV 2	0	0	0	0	Satisfatória	0	0	0	0	Satisfatória	0	0	0	0	Satisfatória	5,6	D2	100%
Urupá	11.467	28	6	20	192	Alerta	0	0	0	DENV 1	0	0	0	0	Satisfatória	0	0	0	0	Satisfatória	0	0	0	0	Satisfatória	SD	0	0%
Vale do Anari	11.204	103	4	93	884	Surto	2	0	0	SD	1	0	0	9	Satisfatória	1	0	0	9	Satisfatória	0	0	0	0	Satisfatória	3,2	D2	80%
Vale do Paraíso	6.825	83	30	52	777	Surto	1	0	0	DENV 2	0	0	0	0	Satisfatória	3	2	0	15	Satisfatória	0	0	0	0	Satisfatória	1,9	D2	50%
Vilhena	99.854	2539	292	2050	2250	Surto	16	4	0	DENV 1/2	8	6	1	2	Satisfatória	9	4	0	5	Satisfatória	0	0	0	0	Satisfatória	SD	0	0%
Total do Estado	1.777.225	22625	8079	12187	587	Surto	215	19	25	-----	204	121	23	1	Satisfatória	324	207	26	7	Satisfatória	5	5	0	0	Satisfatória	5,0	0	23%

1. Baseado no Censo IBGE 2019;

2. Incidência para 100 mil/habitantes (0 - 100: Satisfatória; 101 - 299: Alerta; 300+: Surto)

IPP: Índice de Infestação Predial

São considerados casos prováveis todos aqueles que possuem quadro clínico compatível com infecção por arbovirose, mas ainda não foram confirmados.

DSA: Dengue com Sinais de Alarme.

SD: Sem Dados

*Fonte: SINAN Online (Dengue, Chikungunya e Febre Amarela), SINAN NET (Zika), SISPNCD (Visitas Domiciliares)

Criadouro Predominante: A1- Caixa d'água (elevado), A2- Outros depósitos de armazenamento de água (baixo), B- Pequenos depósitos móveis, C- Depósitos fixos, D1- Pneus e outros materiais rodantes, D2- Lixo (recipientes plásticos, latas) sucatas, entulhos, E- Depósitos naturais.

OBSERVAÇÃO: No item "incidência" e "maior zona atingida no ano" são dados parciais e deve ser levado em consideração o número de casos ainda não concluídos.