

BOLETIM EPIDEMIOLÓGICO

AGÊNCIA ESTADUAL DE VIGILÂNCIA EM SAÚDE

Situação epidemiológica das arboviroses transmitidas pelo *Aedes* no Estado de Rondônia até a SE 13/2023

INFORMAÇÕES INICIAIS

As informações apresentadas no boletim são referentes ao período da SE 1 (01/01/2023) até a SE 13 (01/04/2023)

Para elaboração deste boletim, foram utilizados dados epidemiológicos do sistema de informação de agravos de notificação (SINAN), dos quais opera nas versões web (onde são inseridos os dados relativos à dengue e chikungunya) e net (alimentado com informações sobre zika e febre amarela).

É válido ressaltar que os dados do SINAN-WEB e SINAN-NET são alimentados periodicamente pelas equipes municipais e monitorados diariamente pela equipe de vigilância epidemiológica da AGEVISA, de modo que podem sofrer alterações.

Para as análises dos dados foi utilizada estatística descritiva, a partir de medidas de frequências relativa e absoluta. Para processamento e relacionamento das bases de dados, foi utilizado o software Microsoft Excel.

A apresentação das informações epidemiológicas referentes aos casos notificados se deu através de gráficos comparativos de casos para Dengue, Chikungunya e Zika, entre os anos de 2021, 2022 e 2023, a cada Semana Epidemiológica.

O monitoramento semanal da incidência de Dengue, Chikungunya e Zika é por meio do diagrama de controle.

Os números absolutos de casos notificados, confirmados, em investigação, descartados e óbitos são apresentados em tabelas simples, onde são comparados os números do ano vigente com o mesmo período do ano anterior. Também são apresentados os percentuais de aumento ou diminuição de casos entre os anos.

Adicionalmente, é apresentado um perfil epidemiológico dos municípios para as três doenças, onde é apresentado o número de casos por município, a condição epidemiológica, classificação dos óbitos e a identificação dos sorotipos circulantes nos municípios (através de dados do Gerenciador de Ambiente Laboratorial (GAL/LACEN).

No que tange à Vigilância Entomológica (VE), são apresentados dados referentes ao Levantamento Rápido de Índices para *Aedes aegypti* (LIRAA) de cada município, Sistema do Programa Nacional do Controle de Dengue (SisPNCD) e Sistema de Insumos Estratégicos em Saúde (SIES).

Ainda dentro dos aspectos da VE estadual, são apresentadas as informações relacionadas à distribuição de insumos químicos às Gerências Regionais de Saúde (GRS) dentro do período avaliado.

São elencadas, ainda, as ações do Estado no âmbito da vigilância em saúde e apoio aos municípios nas ações de enfrentamento às arboviroses.

ARBOVIRÔMETRO ESTADUAL

DENGUE

Surto

INCIDÊNCIA

526,04

CHIKUNGUNYA

Satisfatória

INCIDÊNCIA

5,40

ZIKA

Satisfatória

INCIDÊNCIA

1,07

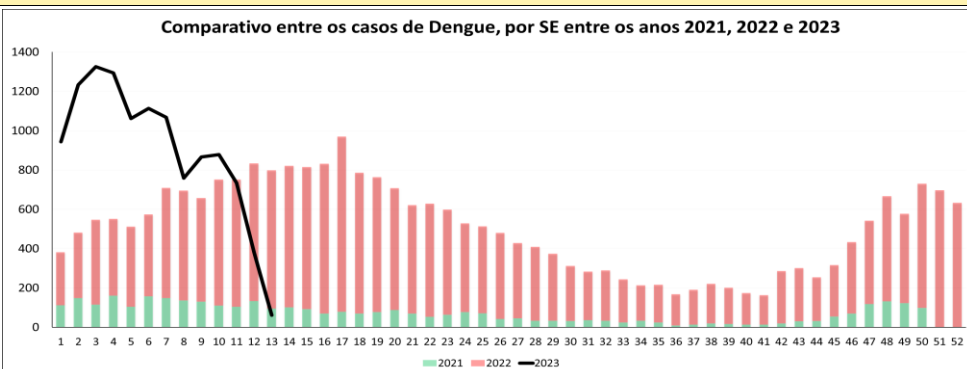
DENGUE

Dengue - 2023	
Total de casos Notificados	11716
Total de casos Confirmados	6301
Total de casos em Investigação	2088
Total de casos Descartados	3327
Total de óbitos	2

Dengue - 2022	
Total de casos Notificados	6588
Total de casos Confirmados	4480
Total de casos em Investigação	134
Total de casos Descartados	1974
Total de óbitos	17

BIÊNIO 2022 - 2023 | CASOS NOTIFICADOS
 Houve aumento de 78% com relação aos casos notificados no mesmo período de 2022, com 18% dos casos não concluídos

BIÊNIO 2022 - 2023 | CASOS CONFIRMADOS
 Houve aumento de 41% com relação ao total de casos confirmados no mesmo período de 2022



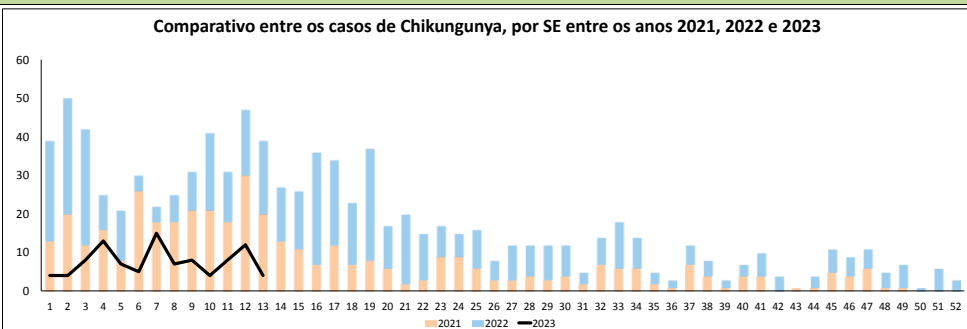
CHIKUNGUNYA

Chikungunya - 2023	
Total de casos Notificados	99
Total de casos Confirmados	4
Total de casos em Investigação	40
Total de casos Descartados	55
Total de óbitos	0

Chikungunya - 2022	
Total de casos Notificados	202
Total de casos Confirmados	17
Total de casos em Investigação	71
Total de casos Descartados	114
Total de óbitos	0

BIÊNIO 2022 - 2023 | CASOS NOTIFICADOS
 Houve redução de 51% com relação ao total de casos notificados no mesmo período de 2022, com 40% dos casos não concluídos

BIÊNIO 2022 - 2023 | CASOS CONFIRMADOS
 Houve redução de 76% com relação ao total de casos confirmados no mesmo período de 2022



OBS: Os dados de Chikungunya correspondem a semana 01 à 13 de 2023 devido a disponibilização de dados no SINAN WEB

ZIKA

Zika - 2023	
Total de casos Notificados	66
Total de casos Confirmados	12
Total de casos em Investigação	21
Total de casos Descartados	33
Total de óbitos	0

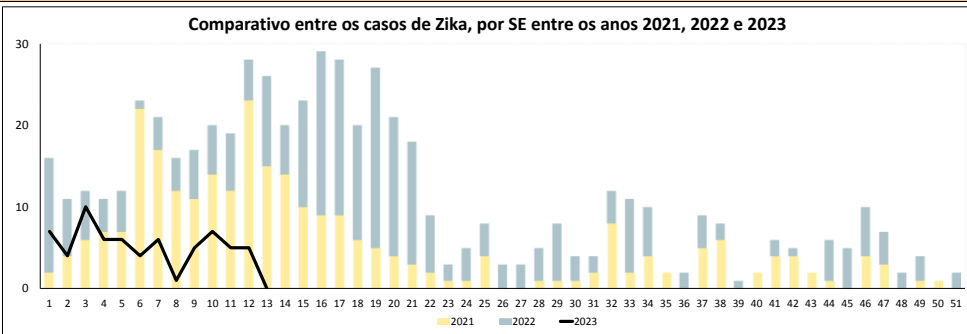
Zika - 2022	
Total de casos Notificados	80
Total de casos Confirmados	16
Total de casos em Investigação	4
Total de casos Descartados	60
Total de óbitos	0

BIÊNIO 2022 - 2023 | CASOS NOTIFICADOS

Houve redução de 18% com relação ao total de casos notificados no mesmo período de 2022

BIÊNIO 2022 - 2023 | CASOS CONFIRMADOS

Houve Redução de 25% com relação ao total de casos confirmados no mesmo período de 2022



OBS: Os dados de Zika correspondem a semana 01 à 13 de 2023 devido a disponibilização de dados no SINAN OFFLINE.

INCIDÊNCIA DE ARBOVIROSES POR SEMANA EPIDEMIOLÓGICA

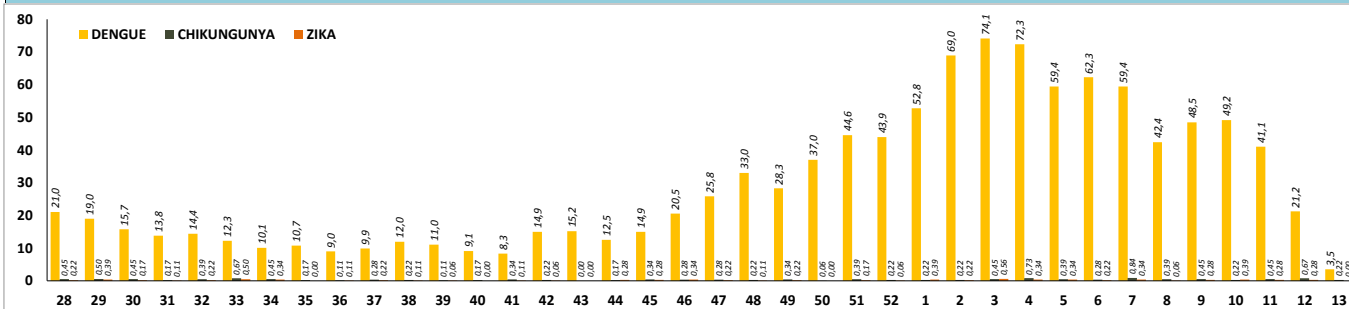


Gráfico da semana 28 de 2022 (10/07/2022) até a semana 27 de 2023, dados referente semana 28/2022 a 13/2023.

DADOS EPIDEMIOLÓGICOS | VIGILÂNCIA DAS ARBOVIROSES - Situação epidemiológica referente semana 28/2022 a 13/2023

CASOS DE DENGUE | MUNICÍPIOS EM ALERTA

Alto Alegre dos Parecis, Buriatis, Costa Marques, Ministro Andreazza, Nova União, Novo Horizonte do Oeste, Parecis, Porto Velho e Urupá;

CASOS DE DENGUE | MUNICÍPIOS EM SURTO

Alta Floresta D'Oeste, Alto Paraíso, Alvorada D'Oeste, Ariquemes, Cabixi, Cacaullândia, Cacoal, Campo Novo de Rondônia, Castanheiras, Cerejeiras, Chupinguaia, Corumbiara, Cujubim, Espigão D'Oeste, Gov. Jorge Teixeira, Guajará - Mirim, Itapuá D'Oeste, Jaru, Ji - Paraná, Machadinho D'Oeste, Mirante da Serra, Monte Negro, Nova Brasilândia, Nova Mamoré, Parecis, Pimenta Bueno, Pimenteira do Oeste, Presidente Médici, Primavera de Rondônia, Rio Crespo, Rolim de Moura, Santa Luzia D'Oeste, São Felipe D'Oeste, São Francisco do Guaporé, Seringueiras, Teixeirópolis, Theobroma, Vale do Anari, Vale do Paraíso e Vilhena.

CASOS DE DENGUE | OCORRÊNCIA DE ÓBITOS

OCORRÊNCIA DE ÓBITOS | 2022

Alvorada D'Oeste, Buriatis, Cacoal, Guajará - Mirim, Jaru, Ji - Paraná, Nova Brasilândia, Porto Velho, São Francisco do Guaporé e Seringueiras;

OCORRÊNCIA DE ÓBITOS | 2023

Alta Floresta D'Oeste e São Felipe D'Oeste;

CASOS DE ZIKA | MUNICÍPIOS EM ALERTA

Sem registro

CASOS DE CHIKUNGUNYA | MUNICÍPIOS EM ALERTA

Parecis, Presidente Médici e Primavera de Rondônia.

OBSERVAÇÃO: Os municípios que entram em surto no decorrer do ano se mantêm marcado em "SURTO" na Condição Epidemiológica até a virada do ano de dengue, mesmo já tendo realizado as ações preconizadas e ter voltado a condição "SATISFATORIA".

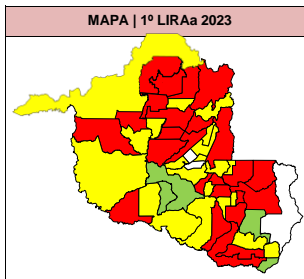
A OCORRÊNCIA DE ÓBITOS E CASOS GRAVES DEVE SER COMUNICADA À COORDENAÇÃO ESTADUAL EM ATÉ 24 HORAS!

CONTROLE VETORIAL | LIRAA-LIA

Os dados apresentados são referentes ao Levantamento Rápido de Índice para Aedes aegypti (LIRAA) realizado no mês de **JANEIRO/FEVEREIRO de 2023**. As informações relacionadas ao resultado do LIRAA estão elencadas nas tabelas abaixo e organizadas de acordo com os resultados de cada município e a organização gerencial de regiões de saúde.

Fonte: LIRAA/LIA e SISPNCD

1ª GRS - JI-PARANÁ	IP	Situação	Criadouro	4ª GRS - ARIQUEMES	IP	Situação	Criadouro
Alvorada D'Oeste	2,2	Alergia	B	Alto Paraíso	26	Risco	D2
Costa Marques	4,2	Risco	D2	Ariquemes	4,4	Risco	D2
Governador Jorge Teixeira	12,5	Risco	D2	Buriatis	9,2	Risco	D2
Jaru	10,1	Risco	D2	Cacaullândia	14	Risco	D1
Ji-Paraná	5,3	Risco	D2	Campo Novo de Rondônia	1,3	Alergia	D2
Mirante da Serra	3,1	Alergia	D2	Cujubim	4,8	Risco	D2
Nova União	SD	Sem dados	SD	Machadinho D'Oeste	6	Risco	D1
Ouro Preto do Oeste	3,1	Alergia	D2	Monte Negro	3,6	Alergia	D2
Presidente Médici	2,6	Alergia	D2	Rio Crespo	1	Alergia	D1
São Francisco do Guaporé	3,7	Alergia	D2	5ª GRS - ROLIM DE MOURA	IP	Situação	Criadouro
Teixeirópolis	3,3	Risco	A2	Alta Floresta d'Oeste	3,3	Alergia	D2
Theobroma	5,6	Risco	D2	Alto Alegre dos Parecis	6,5	Risco	D2
Urupá	SD	Sem dados	0	Castanheiras	4,9	Risco	D2
Vale do Anari	3,2	Alergia	D2	Nova Brasilândia d'Oeste	7,9	Risco	D2
Vale do Paraíso	1,9	Alergia	D2	Novo Horizonte do Oeste	2,5	Alergia	D2
São Miguel do Guaporé	0,2	Satisfatório	D2	Parecis	10	Risco	D2
Seringueiras	0,4	Satisfatório	D1	Rolim de Moura	6,8	Risco	D2
				Santa Luzia d'Oeste	2,1	Alergia	D1
2ª GRS - CACOAL	IP	Situação	Criadouro	6ª GRS - PORTO VELHO	IP	Situação	Criadouro
Cacoal	5,2	Risco	D2	Candeias do Jamari	14	Risco	D2
Espigão d'Oeste	6,1	Risco	D2	Guajará-Mirim	2,1	Alergia	D2
Ministro Andreazza	3,4	Alergia	A2	Itapuá do Oeste	9,7	Risco	D2
Pimenta Bueno	5,1	Risco	D2	Nova Mamoré	14	Risco	D2
Primavera de Rondônia	4,2	Risco	D2	Porto Velho	3,4	Alergia	D2
São Felipe D'Oeste	1,8	Alergia	D2				
3ª GRS - VILHENA	IP	Situação	Criadouro				
Cabixi	0,4	Satisfatório	D2				
Cerejeiras	6,9	Risco	D2				
Chupinguaia	0,1	Satisfatório	D1				
Colorado do Oeste	3,3	Alergia	D2				
Corumbiara	2,1	Alergia	D2				
Pimenteira do Oeste	5,1	Risco	D2				
Vilhena	SD	Sem dados	0				



Escala de %	Condição
0,0 - 0,9	Satisfatório
1,0 - 3,9	Alergia
>4,0	Risco

Criadouro Predominante: A1- Caixa d'água (elevado), A2- Outros depósitos de armazenamento de água (baixo), B- Pequenos depósitos móveis, C- Depósitos fixos, D1- Pneus e outros materiais rodantes, D2- Lixo (recipientes plásticos, latas) sucatas, entulhos, E- Depósitos naturais.

Calendário LIRAA-LIA 2023

1º LIRAA	01/02/2023 a 18/02/2023
2º LIRAA	08/05/2023 a 22/05/2023
3º LIRAA	17/07/2023 a 08/08/2023
4º LIRAA	25/09/2023 a 16/10/2023
5º LIRAA	04/12/2023 a 22/12/2023

Visitômetro Estadual

Informações referente ao 2º ciclo de visitas

Total de Visitas Realizadas no Estado

95705

Percentual de visitas realizadas no Estado

14,33%

Índice médio de infestação estadual (%)

5,04

Risco

Atualização

10/04/2023

DISTRIBUIÇÃO DE INSUMOS - 2023

1°GRS - Ji - Paraná - Cielo: 125 litros | Fludora Fusion: | Espinosade 15.000 pastilhas;
 2°GRS - Cacoal - Cielo: 12 litros | Fludora Fusion: | Espinosade:
 3°GRS - Vilhena - Cielo: 70 litros | Fludora Fusion: | Espinosade: 7.500 pastilhas;
 4°GRS - Ariquemes - Cielo: 45 litros | Fludora Fusion: | Espinosade: 10.000 pastilhas;
 5°GRS - Rolim de Moura - Cielo: 83 litros | Fludora Fusion: | Espinosade:
 6°GRS - Porto Velho - Cielo: 10 litros | Fludora Fusion: | Espinosade: 2.500 pastilhas

MEDIDAS IMPORTANTES

- Manter bem tampado tonéis, caixas e barris de água;
- Lavar semanalmente com água e sabão tanques utilizados para armazenar água;
- Remover galhos e folhas de calhas;
- Não deixar água acumulada sobre a laje;
- Encher pratinhos de vasos com areia até a borda ou lavá-los uma vez por semana;
- Trocar água dos vasos e plantas aquáticas uma vez por semana;
- Colocar lixos em sacos plásticos em lixeiras fechadas;
- Fechar bem os sacos de lixo e não deixar ao alcance de animais;
- Manter garrafas de vidro e latinhas de boca para baixo;
- Acondicionar pneus em locais cobertos;
- Fazer sempre manutenção de piscinas;
- Tampar ralos;
- Colocar areia nos cacos de vidro de muros ou cimento;
- Não deixar água acumulada em folhas secas e tampinhas de garrafas;
- Lonas para cobrir materiais de construção devem estar sempre bem esticadas para não acumular água;

AÇÕES DESENVOLVIDAS PELA EQUIPE ESTADUAL - 2023

Monitoramento e análise das informações epidemiológicas e vetorial;
 Distribuição de insumos para o controle do *Aedes*;
 Encaminhamento de materiais educativos;
 Capacitação/treinamento e assessoramento das equipes técnicas dos municípios;
 Elaboração de boletins epidemiológicos disponibilizado no site da AGEVISA para a divulgação da situação epidemiológica e vetorial;
 Suporte de contenção de surto e epidemias com Ultra Baixo Volume - UBV pesada "Fumaça";
 Participação em reunião da Comissão Intergestores Bipartite - CIB;
 Reunião com o Programa Estadual de Controle das Doenças Transmitidas pelo *Aedes* para tratar do projeto Ovitrapa;
 Participação em reunião da Comissão Intergestores Regionais - CIR (Madeira - Mamoré, Café e Zona da Mata);
 Reunião Técnica sobre Arboviroses (Dengue, Zika e Chikungunya) com Apoiadores das Regionais de Saúde do Estado;
 Reunião Técnica com Ministério da Saúde para apresentação do cenário epidemiológico sobre Arboviroses urbanas;
 Reunião com presidente do Conselho Regional de Medicina para alinhamento do Manejo Clínico da Dengue;
 Capacitação dos métodos práticos de realização do Levantamento Entomológico LIRAA/LIA, SisPNCD e ações integradas de Educação em Saúde (Porto Velho, Ariquemes e Ji - Paraná).

A ocorrência de casos na comunidade deve ser comunicada imediatamente para as autoridades de saúde pública a fim de permitir a implementação de medidas de controle.

**PROGRAMA ESTADUAL DE CONTROLE DAS DOENÇAS TRANSMITIDAS PELO AEDES**

Agência Estadual de Vigilância em Saúde
 Av. Farquar, 2986 - Edifício Rio Jamari, 2º andar
 Pedrinhas - Porto Velho, Rondônia
 E-mail: agevisa.dengue@gmail.com

RONDÔNIA **CONTRA** O AEDES

MARCOS JOSÉ ROCHA DOS SANTOS
 Governador do Estado de Rondônia

JEFFERSON RIBEIRO DA ROCHA
 Secretário de Estado da Saúde

CEL BM GILVANDER GREGORIO DE LIMA
 Diretor da Agência Estadual de Vigilância em Saúde

CESARINO JÚNIOR LIMA APRÍGIO
 Gerência Técnica em Vigilância Ambiental

GLAUCIANE DA SILVA BIFANO TAVARES
 Chefe do Núcleo de Doenças Transmitidas por Vetores

JOANA D'ARC NEVES COSTA
 Coordenação Estadual de Controle de Doenças Transmitidas pelo *Aedes*

ELABORAÇÃO
 Pedro Arthur da S. Araújo (Coordenação Geral de Arboviroses/Ministério da Saúde)
 Natalie dos Santos Teles (GTAM/NDTV/Agência Estadual de Vigilância em Saúde)

AGEVISA.DENGUE@GMAIL.COM

PERFIL DAS ARBOVIROSES NOS MUNICÍPIOS

Período analisado: de 10/07/2022 á 01/04/2023

Municípios	População Estimada ¹	Dengue*									Zika*					Chikungunya*					Febre Amarela*					Vetorial*		
		Nº de Casos			Condição Epidemiológica		Classificação			Sorotipo viral isolado (2022/2023)	Nº de Casos			Condição Epidemiológica		Nº de Casos			Condição Epidemiológica		Nº de Casos			Condição Epidemiológica		Levantamento Vetorial (JANEIRO/FEVEREIRO-2023)		Imóveis Vistoriados
		Suspeito	Descartados	Confirmados	Incidência ²	Status	DAS	Grave	Óbitos		Suspeito	Descartados	Confirmados	Incidência ²	Status	Suspeito	Descartados	Confirmados	Incidência ²	Status	Suspeito	Descartados	Confirmados	Incidência ²	Status	IIP	Críad. Pred	
Alta Floresta d'Oeste	22.945	864	179	479	2985	Surto	46	4	1	DENV 1/2	1	1	0	0	Satisfatória	3	1	0	9	Satisfatória	0	0	0	0	Satisfatória	3,3	D2	14%
Alto Alegre dos Parecis	13.241	57	21	23	272	Alerta	1	0	0	DENV2	0	0	0	0	Satisfatória	0	0	0	0	Satisfatória	0	0	0	0	Satisfatória	6,5	D2	41%
Alto Paraíso	21.428	111	33	66	364	Surto	0	0	0	DENV 2	0	0	0	0	Satisfatória	0	0	0	0	Satisfatória	0	0	0	0	Satisfatória	25,9	D2	39%
Alvorada d'Oeste	14.411	452	27	366	2949	Surto	8	2	1	DENV 2	4	3	0	7	Satisfatória	4	2	0	14	Satisfatória	0	0	0	0	Satisfatória	2,2	B	7%
Ariquemes	107.863	1383	992	377	362	Surto	2	0	0	DENV 1/2	13	8	3	5	Satisfatória	6	4	0	2	Satisfatória	0	0	0	0	Satisfatória	4,4	D2	37%
Buritis	39.654	95	7	70	222	Alerta	0	0	1	DENV 1	0	0	0	0	Satisfatória	0	0	0	0	Satisfatória	1	1	0	0	Satisfatória	9,2	D2	65%
Cabixi	5.312	101	23	44	1468	Surto	0	1	0	DENV 1	0	0	0	0	Satisfatória	0	0	0	0	Satisfatória	0	0	0	0	Satisfatória	0,4	D2	0%
Cacaulândia	6.230	367	164	200	3258	Surto	6	0	0	DENV 2	0	0	0	0	Satisfatória	0	0	0	0	Satisfatória	0	0	0	0	Satisfatória	14,1	D1	0%
Cacoal	85.359	379	38	337	399	Surto	5	0	5	DENV 2	10	9	1	1	Satisfatória	15	12	3	4	Satisfatória	0	0	0	0	Satisfatória	5,2	D2	37%
Campo Novo de Rondônia	14.139	112	29	45	587	Surto	0	0	0	DENV 1	0	0	0	0	Satisfatória	2	0	0	14	Satisfatória	0	0	0	0	Satisfatória	1,3	D2	71%
Candeias do Jamari	26.693	98	72	9	97	Satisfatória	0	1	0	DENV 2	0	0	0	0	Satisfatória	0	0	0	0	Satisfatória	0	0	0	0	Satisfatória	14,0	D2	31%
Castanheiras	3.052	18	5	1	426	Surto	1	0	0	SD	0	0	0	0	Satisfatória	0	0	0	0	Satisfatória	0	0	0	0	Satisfatória	4,9	D2	0%
Cerejeiras	16.323	175	63	80	686	Surto	1	1	0	DENV 2	19	13	3	37	Satisfatória	43	37	3	37	Satisfatória	0	0	0	0	Satisfatória	6,9	D2	55%
Chupinguaia	11.182	339	95	52	2182	Surto	0	0	0	DENV 1/2	0	0	0	0	Satisfatória	0	0	0	0	Satisfatória	0	0	0	0	Satisfatória	0,1	D1	0%
Colorado do Oeste	15.882	8	2	6	38	Satisfatória	0	0	0	DENV 1	0	0	0	0	Satisfatória	0	0	0	0	Satisfatória	0	0	0	0	Satisfatória	3,3	D2	71%
Corumbiara	7.391	71	9	54	839	Surto	0	0	0	SD	0	0	0	0	Satisfatória	1	1	0	0	Satisfatória	0	0	0	0	Satisfatória	2,1	D2	50%
Costa Marques	18.331	67	18	45	267	Alerta	0	0	0	DENV1	0	0	0	0	Satisfatória	0	0	0	0	Satisfatória	0	0	0	0	Satisfatória	4,2	D2	0%
Cujubim	25.215	237	114	63	488	Surto	2	0	0	DENV 1	1	0	0	4	Satisfatória	2	1	0	4	Satisfatória	0	0	0	0	Satisfatória	4,8	D2	5%
Espigão d'Oeste	32.374	157	3	151	476	Surto	0	0	0	DENV 1	0	0	0	0	Satisfatória	1	1	0	0	Satisfatória	0	0	0	0	Satisfatória	6,1	D2	0%
Gov. Jorge Teixeira	7.767	163	7	136	2008	Surto	0	0	0	DENV 2	0	0	0	0	Satisfatória	1	0	0	13	Satisfatória	0	0	0	0	Satisfatória	12,5	D2	0%
Guajará-Mirim	46.174	882	142	57	1603	Surto	0	0	1	DENV 2	3	0	2	6	Satisfatória	2	1	0	2	Satisfatória	0	0	0	0	Satisfatória	2,1	D2	0%
Itapuã do Oeste	10.458	70	2	65	650	Surto	0	0	0	SD	0	0	0	0	Satisfatória	0	0	0	0	Satisfatória	0	0	0	0	Satisfatória	9,7	D2	0%
Jaru	51.775	2050	240	1800	3496	Surto	5	0	2	DENV 1/2	1	1	0	0	Satisfatória	1	0	1	2	Satisfatória	0	0	0	0	Satisfatória	10,1	D2	25%
Ji-Paraná	128.969	1429	726	672	545	Surto	9	2	1	DENV 2	11	8	2	2	Satisfatória	9	5	2	3	Satisfatória	0	0	0	0	Satisfatória	5,3	D2	12%
Machadinho d'Oeste	39.991	322	202	78	300	Surto	1	1	0	DENV 1/2	1	1	0	0	Satisfatória	0	0	0	0	Satisfatória	0	0	0	0	Satisfatória	6,0	D1	0%
Ministro Andreazza	9.660	26	0	26	269	Alerta	0	0	0	SD	0	0	0	0	Satisfatória	1	0	0	10	Satisfatória	0	0	0	0	Satisfatória	3,4	A2	0%
Mirante da Serra	10.947	143	39	63	950	Surto	0	0	0	DENV 2	0	0	0	0	Satisfatória	0	0	0	0	Satisfatória	0	0	0	0	Satisfatória	3,1	D2	17%

Monte Negro	15.852	120	20	52	631	Surto	0	0	0	DENV 2	0	0	0	0	Satisfatória	2	0	0	13	Satisfatória	0	0	0	0	Satisfatória	3,6	D2	0%
Nova Brasilândia	20.474	321	97	223	1094	Surto	46	1	3	DENV 2	1	1	0	0	Satisfatória	2	1	1	5	Satisfatória	0	0	0	0	Satisfatória	7,9	D2	0%
Nova Mamoré	30.583	434	151	184	925	Surto	0	0	0	SD	0	0	0	0	Satisfatória	0	0	0	0	Satisfatória	0	0	0	0	Satisfatória	13,9	D2	3%
Nova União	6.970	15	3	10	172	Alerta	0	0	0	SD	0	0	0	0	Satisfatória	0	0	0	0	Satisfatória	0	0	0	0	Satisfatória	SD	SD	0%
Novo Horizonte do Oeste	8.538	25	0	25	293	Alerta	0	0	0	SD	0	0	0	0	Satisfatória	0	0	0	0	Satisfatória	0	0	0	0	Satisfatória	2,5	D2	0%
Ouro Preto do Oeste	36.035	64	30	28	94	Satisfatória	2	0	0	DENV 2	2	2	0	0	Satisfatória	9	6	2	8	Satisfatória	0	0	0	0	Satisfatória	3,1	D2	0%
Parecis	6.074	31	4	2	445	Surto	0	0	0	DENV 1	3	0	0	49	Satisfatória	12	0	0	198	Alerta	0	0	0	0	Satisfatória	10,2	D2	0%
Pimenta Bueno	36.660	1649	721	914	2531	Surto	7	0	0	DENV 1/2	0	0	0	0	Satisfatória	2	0	2	5	Satisfatória	0	0	0	0	Satisfatória	5,1	D2	62%
Pimenteiras do Oeste	2.169	57	0	4	2628	Surto	0	0	0	SD	0	0	0	0	Satisfatória	0	0	0	0	Satisfatória	0	0	0	0	Satisfatória	5,1	D2	0%
Porto Velho	529.544	2407	1541	801	164	Alerta	26	1	1	DENV 1/2	31	22	5	2	Satisfatória	44	31	10	2	Satisfatória	3	2	0	0	Satisfatória	3,4	D2	0%
Presidente Médici	18.986	399	171	137	1201	Surto	0	0	0	DENV2	35	22	1	68	Satisfatória	41	21	0	105	Alerta	0	0	0	0	Satisfatória	2,6	D2	0%
Primavera de Rondônia	2.856	29	2	9	945	Surto	0	0	0	SD	0	0	0	0	Satisfatória	4	1	0	105	Alerta	0	0	0	0	Satisfatória	4,2	D2	0%
Rio Crespo	3.764	59	37	14	584	Surto	0	0	0	DENV 2	0	0	0	0	Satisfatória	0	0	0	0	Satisfatória	0	0	0	0	Satisfatória	1,0	D1	48%
Rolim de Moura	55.058	572	45	502	957	Surto	7	0	0	DENV 1/2	1	0	0	2	Satisfatória	4	1	0	5	Satisfatória	0	0	0	0	Satisfatória	6,8	D2	6%
Santa Luzia d'Oeste	6.495	498	285	131	3279	Surto	4	0	0	DENV2	0	0	0	0	Satisfatória	2	0	1	31	Satisfatória	0	0	0	0	Satisfatória	2,1	D1	15%
São Felipe d'Oeste	5.172	144	22	110	2359	Surto	1	1	1	DENV 1	1	1	0	0	Satisfatória	1	1	0	0	Satisfatória	0	0	0	0	Satisfatória	1,8	D2	34%
São Francisco do Guaporé	20.266	401	154	242	1219	Surto	1	0	1	DENV 2	2	1	0	5	Satisfatória	2	1	1	5	Satisfatória	0	0	0	0	Satisfatória	3,7	D2	40%
São Miguel do Guaporé	23.005	38	34	3	17	Satisfatória	0	0	0	DENV 2	0	0	0	0	Satisfatória	0	0	0	0	Satisfatória	0	0	0	0	Satisfatória	0,2	C	0%
Seringueiras	11.856	111	63	48	405	Surto	0	0	1	DENV 2	1	0	1	8	Satisfatória	1	0	0	8	Satisfatória	0	0	0	0	Satisfatória	0,4	D2	35%
Teixeirópolis	4.308	76	57	10	441	Surto	0	0	0	DENV 2	0	0	0	0	Satisfatória	0	0	0	0	Satisfatória	0	0	0	0	Satisfatória	3,3	A2	0%
Theobroma	10.444	98	5	86	890	Surto	0	0	0	DENV 2	0	0	0	0	Satisfatória	0	0	0	0	Satisfatória	0	0	0	0	Satisfatória	5,6	D2	71%
Urupá	11.467	25	4	19	183	Alerta	0	0	0	DENV 1	0	0	0	0	Satisfatória	0	0	0	0	Satisfatória	0	0	0	0	Satisfatória	SD	0	0%
Vale do Anari	11.204	76	4	68	643	Surto	1	0	0	SD	2	0	0	18	Satisfatória	1	0	0	9	Satisfatória	0	0	0	0	Satisfatória	3,2	D2	48%
Vale do Paraíso	6.825	81	30	50	747	Surto	1	0	0	DENV 2	0	0	0	0	Satisfatória	3	2	0	15	Satisfatória	0	0	0	0	Satisfatória	1,9	D2	39%
Vilhena	99.854	2379	259	1899	2123	Surto	16	4	0	DENV 1/2	8	6	1	2	Satisfatória	6	1	0	5	Satisfatória	0	0	0	0	Satisfatória	SD	0	0%
Total do Estado	1.777.225	20285	6991	10936	526	Surto	199	19	19	-----	151	99	19	1	Satisfatória	227	131	26	5	Satisfatória	4	3	0	0	Satisfatória	5,1	0	14%

1. Baseado no Censo IBGE 2019;

2. Incidência para 100 mil/habitantes (0 - 100: Satisfatória; 101 - 299: Alerta; 300+: Surto)

IPP: Índice de Infestação Predial

São considerados casos prováveis todos aqueles que ainda não foram descartados.

DSA: Dengue com Sinais de Alarme.

SD: Sem Dados

*Fonte: SINAN Online (Dengue, Chikungunya e Febre Amarela), SINAN NET (Zika), SISPNCD (Visitas Domiciliares)

Criadouro Predominante: A1- Caixa d'água (elevado), A2- Outros depósitos de armazenamento de água (baixo), B- Pequenos depósitos móveis, C- Depósitos fixos, D1- Pneus e outros materiais rodantes, D2- Lixo (recipientes plásticos, latas) sucatas, entulhos, E- Depósitos naturais.

OBSERVAÇÃO: No item "incidência" e "maior zona atingida no ano" são dados parciais e deve ser levado em consideração o número de casos ainda não concluídos.