

# BOLETIM EPIDEMIOLÓGICO

AGÊNCIA ESTADUAL DE VIGILÂNCIA EM SAÚDE

## Situação epidemiológica das arboviroses transmitidas pelo *Aedes* no Estado de Rondônia até a SE 10/2023

### METODOLOGIA

As informações apresentadas no boletim são referentes ao período da SE 1 (01/01/2023) até a SE 10 (11/03/2023)

Para elaboração deste boletim, foram utilizados dados epidemiológicos do sistema de informação de agravos de notificação (SINAN), dos quais opera nas versões web (onde são inseridos os dados relativos à dengue e chikungunya) e net (alimentado com informações sobre zika e febre amarela).

É válido ressaltar que os dados do SINAN-WEB e SINAN-NET são alimentados periodicamente pelas equipes municipais e monitorados diariamente pela equipe de vigilância epidemiológica da AGEVISA, de modo que podem sofrer alterações.

Para as análises dos dados foi utilizada estatística descritiva, a partir de medidas de frequências relativa e absoluta. Para processamento e relacionamento das bases de dados, foi utilizado o software Microsoft Excel.

A apresentação das informações epidemiológicas referentes aos casos notificados se deu através de gráficos comparativos de casos para Dengue, Chikungunya e Zika, entre os anos de 2021, 2022 e 2023, a cada Semana Epidemiológica.

O monitoramento semanal da incidência de Dengue, Chikungunya e Zika é por meio do diagrama de controle.

Os números absolutos de casos notificados, confirmados, em investigação, descartados e óbitos são apresentados em tabelas simples, onde são comparados os números do ano vigente com o mesmo período do ano anterior. Também são apresentados os percentuais de aumento ou diminuição de casos entre os anos.

Adicionalmente, é apresentado um perfil epidemiológico dos municípios para as três doenças, onde é apresentado o número de casos por município, a condição epidemiológica, classificação dos óbitos e a identificação dos sorotipos circulantes nos municípios (através de dados do Gerenciador de Ambiente Laboratorial (GAL/LACEN)).

No que tange à Vigilância Entomológica (VE), são apresentados dados referentes ao Levantamento Rápido de Índices para *Aedes aegypti* (LIRAA) de cada município, Sistema do Programa Nacional do Controle de Dengue (SisPNCD) e Sistema de Insumos Estratégicos em Saúde (SIES).

Ainda dentro dos aspectos da VE estadual, são apresentadas as informações relacionadas à distribuição de insumos químicos às Gerências Regionais de Saúde (GRS) dentro do período avaliado.

São elencadas, ainda, as ações do Estado no âmbito da vigilância em saúde e apoio aos municípios nas ações de enfrentamento às arboviroses.

### ARBOVIRÔMETRO ESTADUAL

#### DENGUE

**Surto**

#### INCIDÊNCIA

**444,85**

#### CHIKUNGUNYA

**Satisfatória**

#### INCIDÊNCIA

**4,45**

#### ZIKA

**Satisfatória**

#### INCIDÊNCIA

**1,01**

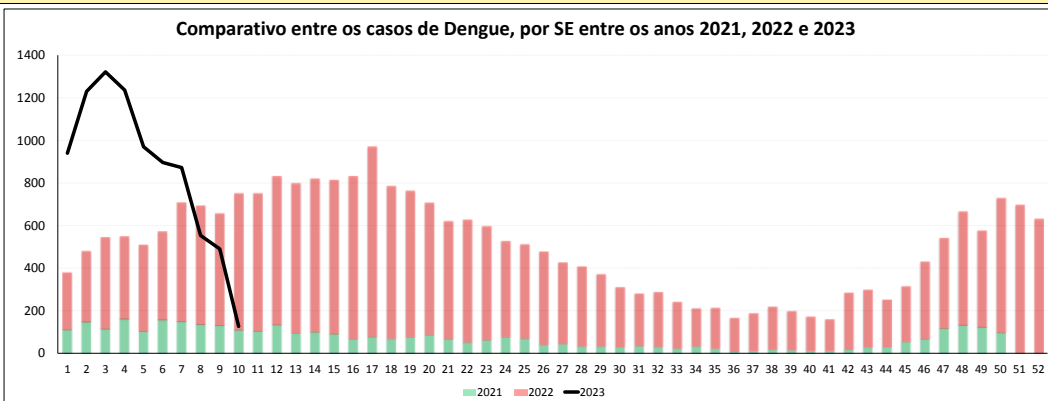
### DENGUE

Dengue - 2023	
Total de casos Notificados	8630
Total de casos Confirmados	4654
Total de casos em Investigação	1898
Total de casos Descartados	2078
Total de óbitos	1

Dengue - 2022	
Total de casos Notificados	4539
Total de casos Confirmados	3146
Total de casos em Investigação	94
Total de casos Descartados	1299
Total de óbitos	17

BIÊNIO 2022 - 2023   CASOS NOTIFICADOS	
Houve aumento de 90% com relação aos casos notificados no mesmo período de 2022, com 22% dos casos não concluídos	

BIÊNIO 2022 - 2023   CASOS CONFIRMADOS	
Houve aumento de 48% com relação ao total de casos confirmados no mesmo período de 2022	



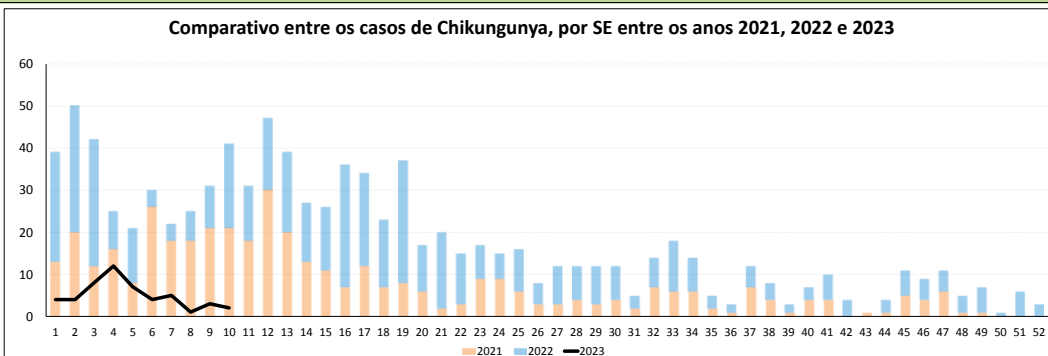
### CHIKUNGUNYA

Chikungunya - 2023	
Total de casos Notificados	50
Total de casos Confirmados	0
Total de casos em Investigação	27
Total de casos Descartados	23
Total de óbitos	0

Chikungunya- 2022	
Total de casos Notificados	153
Total de casos Confirmados	8
Total de casos em Investigação	67
Total de casos Descartados	78
Total de óbitos	0

BIÊNIO 2022 - 2023   CASOS NOTIFICADOS	
Houve redução de 67% com relação ao total de casos notificados no mesmo período de 2022, com 54% dos casos não concluídos	

BIÊNIO 2022 - 2023   CASOS CONFIRMADOS	
Houve redução de 100% com relação ao total de casos confirmados no mesmo período de 2022	



OBS: Os dados de Chikungunya correspondem a semana 01 à 10 de 2023 devido a disponibilização de dados no SINAN WEB

### ZIKA

Zika - 2023	
Total de casos Notificados	45
Total de casos Confirmados	11
Total de casos em Investigação	11
Total de casos Descartados	23
Total de óbitos	0

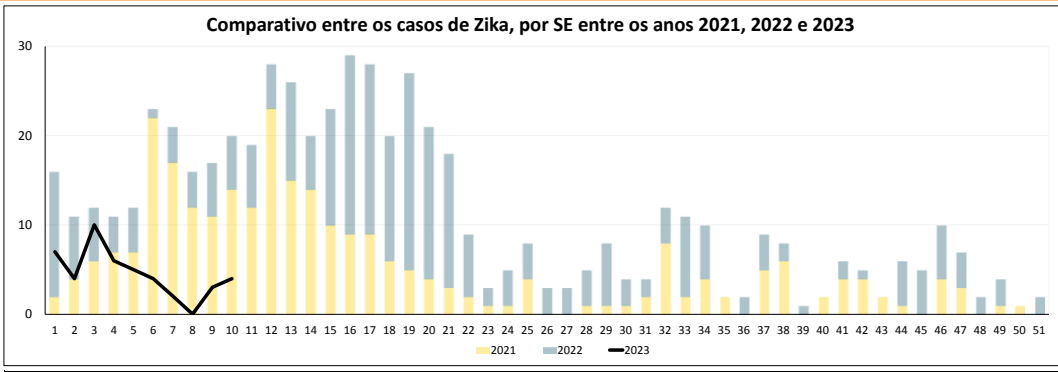
Zika - 2022	
Total de casos Notificados	57
Total de casos Confirmados	14
Total de casos em Investigação	2
Total de casos Descartados	41
Total de óbitos	0

BIÊNIO 2022 - 2023   CASOS NOTIFICADOS	
Houve redução de 21% com relação ao total de casos notificados no mesmo período de 2022	

BIÊNIO 2022 - 2023   CASOS CONFIRMADOS	
Houve Redução de 21% com relação ao total de casos confirmados no mesmo período de 2022	



OBS: Os dados de Zika correspondem a semana 01 à 10 de 2023 devido a disponibilização de dados no SINAN OFFLINE.

### INCIDÊNCIA DE ARBOVIROSES POR SEMANA EPIDEMIOLÓGICA

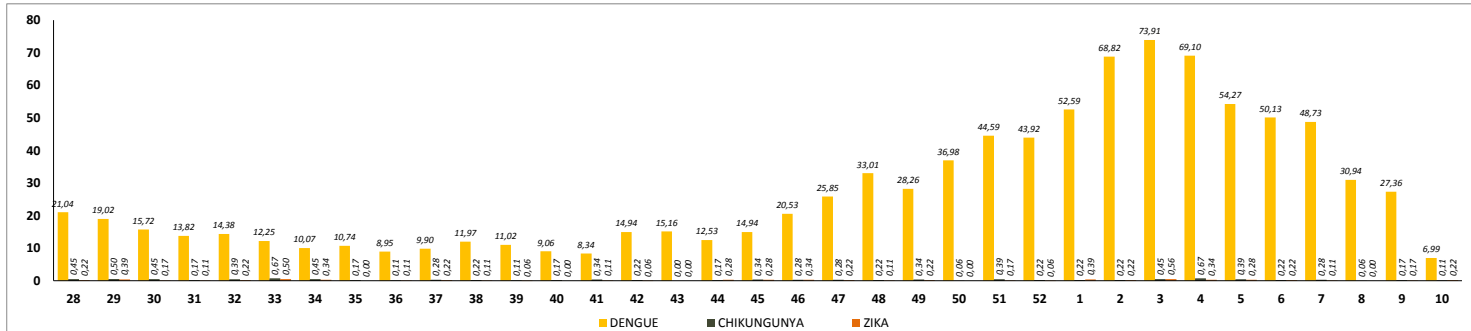


Gráfico da semana 28 de 2022 (10/07/2022) até a semana 27 de 2023, dados referente semana 28/2022 a 10/2023.

### DADOS EPIDEMIOLÓGICOS | VIGILÂNCIA DAS ARBOVIROSES - Situação epidemiológica referente semana 28/2022 a 10/2023

#### CASOS DE DENGUE | MUNICÍPIOS EM ALERTA

Alto Alegre dos Parecis, Buritis, Cacoal, Candeias do Jamari, Castanheiras, Costa Marques, Ministro Andreazza, Novo Horizonte do Oeste, Parecis, Porto Velho e Urupá;

#### CASOS DE DENGUE | MUNICÍPIOS EM SURTO

Alta Floresta D'Oeste, Alto Paraíso, Alvorada D'Oeste, Ariquemes, Cabixi, Cacaulândia, Campo Novo de Rondônia, Cerejeiras, Chupinguaia, Corumbiara, Cujubim, Espigão D'Oeste, Gov. Jorge Teixeira, Guajará - Mirim, Itapuã D'Oeste, Jaru, Ji - Paraná, Machadinho D'Oeste, Mirante da Serra, Monte Negro, Nova Brasilândia, Nova Mamoré, Pimenta Bueno, Pimenteiras do Oeste, Presidente Médici, Primavera de Rondônia, Rio Crespo, Rolim de Moura, Santa Luzia D'Oeste, São Felipe D'Oeste, São Francisco do Guaporé, Seringueiras, Theobroma, Vale do Anari, Vale do Paraíso e Vilhena.

#### CASOS DE ZIKA | MUNICÍPIOS EM ALERTA

Sem registro

#### CASOS DE CHIKUNGUNYA | MUNICÍPIOS EM SURTO

Sem registro

**OBSERVAÇÃO:** Os municípios que entram em surto no decorrer do ano se mantêm marcado em "SURTO" na Condição Epidemiológica até a virada do ano dengue, mesmo já tendo realizado as ações preconizadas e ter voltado a condição "SATISFATORIA".

**A OCORRÊNCIA DE ÓBITOS E CASOS GRAVES DEVE SER COMUNICADA À COORDENAÇÃO ESTADUAL EM ATÉ 24 HORAS!**

### CONTROLE VETORIAL | LIRAA-LIA

Os dados apresentados são referentes ao Levantamento Rápido de Índice para Aedes aegypti (LIRAA) realizado no mês de **JANEIRO/FEVEREIRO de 2023**. As informações relacionadas ao resultado do LIRAA estão elencadas nas tabelas abaixo e organizadas de acordo com os resultados de cada município e a organização gerencial de regiões de saúde.

Fonte: Programa LIRAA/LIA e SISPNCD (dados parciais)

1º GRS - JI-PARANÁ	IIP	Situação	Criadouro	4º GRS - ARIQUEMES	IIP	Situação	Criadouro
Alvorada D'Oeste	2,2	Alerta	B	Alto Paraíso	2,6	Risco	D2
Costa Marques	4,2	Risco	D2	Ariquemes	4,4	Risco	D2
Governador Jorge Teixeira	12,5	Risco	D2	Buritis	9,2	Risco	D2
Jaru	10,1	Risco	D2	Cacaulândia	14	Risco	D1
Ji-Paraná	5,3	Risco	D2	Campo Novo de Rondônia	1,3	Alerta	D2
Mirante da Serra	3,1	Alerta	D2	Cujubim	4,8	Risco	D2
Nova União	SD	Sem dados	SD	Machadinho D'Oeste	6	Risco	D1
Ouro Preto do Oeste	3,1	Alerta	D2	Monte Negro	3,6	Alerta	D2
Presidente Médici	2,6	Alerta	D2	Rio Crespo	1	Alerta	D1
São Francisco do Guaporé	3,7	Alerta	D2	5º GRS - ROLIM DE MOURA	IIP	Situação	Criadouro
Theobroma	3,3	Alerta	A2	Alta Floresta d'Oeste	3,3	Alerta	D2
Urupá	5,6	Risco	D2	Alto Alegre dos Parecis	6,5	Risco	D2
Vale do Anari	3,2	Alerta	0	Castanheiras	4,9	Risco	D2
Vale do Paraíso	1,9	Alerta	D2	Nova Brasilândia d'Oeste	7,9	Risco	D2
São Miguel do Guaporé	0,2	Satisfatório	D2	Novo Horizonte do Oeste	2,5	Alerta	D2
Seringueiras	0,4	Satisfatório	D1	Parecis	10	Risco	D2
2º GRS - CACOAL	IIP	Situação	Criadouro	Rolim de Moura	6,8	Risco	D2
Cacoal	5,2	Risco	D2	Santa Luzia d'Oeste	2,1	Alerta	D1
Espigão D'Oeste	6,1	Risco	D2	6º GRS - PORTO VELHO	IIP	Situação	Criadouro
Ministro Andreazza	3,4	Alerta	A2	Candeias do Jamari	14	Risco	D2
Pimenta Bueno	5,1	Risco	D2	Guajará-Mirim	2,1	Alerta	D2
Primavera de Rondônia	4,2	Risco	D2	Itapuã do Oeste	9,7	Risco	D2
São Felipe d'Oeste	1,8	Alerta	D2	Nova Mamoré	14	Risco	D2
3º GRS - VILHENA	IIP	Situação	Criadouro	Porto Velho	3,4	Alerta	D2
Cabixi	0,4	Satisfatório	D2				
Cerejeiras	6,9	Risco	D2				
Chupinguaia	0,1	Satisfatório	D1				
Colorado do Oeste	3,3	Alerta	D2				
Corumbiara	2,1	Alerta	D2				
Pimenteiras do Oeste	5,1	Risco	D2				
Vilhena	SD	Sem dados	0				

#### MAPA | 1º LIRAA 2023

Escala de %	Condição
0,0 - 0,9	Satisfatório
1,0 - 3,9	Alerta
>4,0	Risco

Criadouro Predominante: A1- Caixa d'água (elevado), A2- Outros depósitos de armazenamento de água (baixo), B- Pequenos depósitos móveis, C- Depósitos fixos, D1- Pneus e outros materiais rodantes, D2- Lixo (recipientes plásticos, latas) sucatas, entulhos, E- Depósitos naturais.

#### Calendário LIRAA-LIA 2023

1º LIRAA	2º LIRAA
01/02/2023 a 18/02/2023	08/05/2023 a 22/05/2023
3º LIRAA	4º LIRAA
17/07/2023 a 08/08/2023	25/09/2023 a 16/10/2023
5º LIRAA	
04/12/2023 a 22/12/2023	

#### Visitômetro Estadual

Total de Visitas Realizadas no Estado

## 178259

Percentual de visitas realizadas no Estado

## 26,95%

#### Índice médio de infestação estadual (%)

## 5,04

## Risco

Atualização: 16/03/2023

### DISTRIBUIÇÃO DE INSUMOS - 2023

- 1ºGRS - Ji - Paraná - Cielo: 125 litros | Fludora Fusion: | Espinosade 15.000 pastilhas;
- 2ºGRS - Cacoal - Cielo: 12 litros| Fludora Fusion: | Espinosade:
- 3ºGRS - Vilhena - Cielo: 70 litros | Fludora Fusion: | Espinosade: 7.500 pastilhas;
- 4ºGRS - Ariquemes - Cielo: 45 litros | Fludora Fusion: | Espinosade: 10.000 pastilhas;
- 5ºGRS - Rolim de Moura - Cielo: 80 litros | Fludora Fusion: | Espinosade:
- 6ºGRS - Porto Velho - Cielo: 10 litros | Fludora Fusion: | Espinosade:

## MEDIDAS IMPORTANTES

- Manter bem tampado tonéis, caixas e barris de água;
- Lavar semanalmente com água e sabão tanques utilizados para armazenar água;
- Remover galhos e folhas de calhas;
- Não deixar água acumulada sobre a laje;
- Encher pratinhos de vasos com areia até a borda ou lavá-los uma vez por semana;
- Trocar água dos vasos e plantas aquáticas uma vez por semana;
- Colocar lixos em sacos plásticos em lixeiras fechadas;
- Fechar bem os sacos de lixo e não deixar ao alcance de animais;
- Manter garrafas de vidro e latinhas de boca para baixo;
- Acondicionar pneus em locais cobertos;
- Fazer sempre manutenção de piscinas;
- Tampar ralos;
- Colocar areia nos cacos de vidro de muros ou cimento;
- Não deixar água acumulada em folhas secas e tampinhas de garrafas;
- Lonas para cobrir materiais de construção devem estar sempre bem esticadas para não acumular água;

**A ocorrência de casos na comunidade deve ser comunicada imediatamente para as autoridades de saúde pública a fim de permitir a implementação de medidas de controle.**

## AÇÕES DESENVOLVIDAS PELA EQUIPE ESTADUAL - 2023

Monitoramento e análise das informações epidemiológicas e vetorial;

Distribuição de insumos para o controle do *Aedes*;

Encaminhamento de materiais educativos;

Capacitação/treinamento e assessoramento das equipes técnicas dos municípios;

Elaboração de boletins epidemiológicos disponibilizado no site da AGEVISA para a divulgação da situação epidemiológica e vetorial;

Suporte de contenção de surto e epidemias com Ultra Baixo Volume - UBV pesada "Fumaça";

Participação em reunião da Comissão Intergestores Bipartite - CIB;

Reunião com o Programa Estadual de Controle das Doenças Transmitidas pelo *Aedes* para tratar do projeto Ovitrapa;

Participação em reunião da Comissão Intergestores Regionais - CIR ( Madeira - Mamoré);

Reunião Técnica sobre Arboviroses (Dengue, Zika e Chikungunya) com Apoiadores das Regionais de Saúde do Estado;

Reunião Técnica com Ministério da Saúde para apresentação do cenário epidemiológico sobre Arboviroses urbanas;

Reunião com presidente do Conselho Regional de Medicina para alinhamento do Manejo Clínico da Dengue.

**MARCOS JOSÉ ROCHA DOS SANTOS**

*Governador do Estado de Rondônia*

**JEFFERSON RIBEIRO DA ROCHA**

*Secretário de Estado da Saúde*

**CEL BM GILVANDER GREGORIO DE LIMA**

*Diretor da Agência Estadual de Vigilância em Saúde*

**CESARINO JUNIOR LIMA APRIGIO**

*Gerencia Técnica em Vigilância Ambiental*

**GLAUCIANE DA SILVA BIFANO TAVARES**

*Chefia do Núcleo de Doenças Transmitidas por Vetores*

**JOANA D'ARC NEVES COSTA**

*Coordenação Estadual de Controle de Doenças Transmitidas pelo Aedes*

**ELABORAÇÃO**

*Pedro Arthur da S. Araujo (Coordenação Geral de Arboviroses/Ministério da Saúde)*

**AGEVISA.DENGUE@GMAIL.COM**

## PERFIL DAS ARBOVIROSES NOS MUNICÍPIOS

Período analisado: de 10/07/2022 á 11/03/2023

Municípios	População Estimada <sup>1</sup>	Dengue*									Zika*					Chikungunya*					Febre Amarela*					Vetorial*		
		Nº de Casos			Condição Epidemiológica		Classificação			Sorotipo viral isolado (2022/2023)	Nº de Casos			Condição Epidemiológica		Nº de Casos			Condição Epidemiológica		Nº de Casos			Condição Epidemiológica		Levantamento Vetorial (JANEIRO/FEVEREIRO-2023)		Imóveis Vistoriados
		Suspeito	Descartados	Confirmados	Incidência <sup>2</sup>	Status	DAS	Grave	Óbitos		Suspeito	Descartados	Confirmados	Incidência <sup>2</sup>	Status	Suspeito	Descartados	Confirmados	Incidência <sup>2</sup>	Status	Suspeito	Descartados	Confirmados	Incidência <sup>2</sup>	Status	IIP	Críad. Pred	
Alta Floresta d'Oeste	22.945	758	168	438	2571	Surto	43	4	1	DENV 1/2	1	1	0	0	Satisfatória	2	1	0	4	Satisfatória	0	0	0	0	Satisfatória	3,3	D2	0%
Alto Alegre dos Parecis	13.241	27	9	12	136	Alerta	1	0	0	DENV2	0	0	0	0	Satisfatória	0	0	0	0	Satisfatória	0	0	0	0	Satisfatória	6,5	D2	0%
Alto Paraíso	21.428	103	25	61	364	Surto	0	0	0	DENV 2	0	0	0	0	Satisfatória	0	0	0	0	Satisfatória	0	0	0	0	Satisfatória	25,9	D2	17%
Alvorada d'Oeste	14.411	442	26	357	2887	Surto	8	2	1	DENV 2	4	3	0	7	Satisfatória	3	2	0	7	Satisfatória	0	0	0	0	Satisfatória	2,2	B	0%
Ariquemes	107.863	1332	979	339	327	Surto	2	0	0	DENV 1/2	13	8	3	5	Satisfatória	6	4	0	2	Satisfatória	0	0	0	0	Satisfatória	4,4	D2	0%
Buritis	39.654	86	7	60	199	Alerta	0	0	1	DENV 1	0	0	0	0	Satisfatória	0	0	0	0	Satisfatória	1	1	0	0	Satisfatória	9,2	D2	13%
Cabixi	5.312	51	17	26	640	Surto	0	1	0	DENV 1	0	0	0	0	Satisfatória	0	0	0	0	Satisfatória	0	0	0	0	Satisfatória	0,4	D2	0%
Cacaulândia	6.230	299	123	174	2825	Surto	1	0	0	DENV 2	0	0	0	0	Satisfatória	0	0	0	0	Satisfatória	0	0	0	0	Satisfatória	14,1	D1	0%
Cacoal	85.359	259	20	238	280	Alerta	4	0	5	DENV 2	10	9	1	1	Satisfatória	15	12	3	4	Satisfatória	0	0	0	0	Satisfatória	5,2	D2	2%
Campo Novo de Rondônia	14.139	86	29	39	403	Surto	0	0	0	DENV 1	0	0	0	0	Satisfatória	0	0	0	0	Satisfatória	0	0	0	0	Satisfatória	1,3	D2	18%
Candeias do Jamari	26.693	95	63	8	120	Alerta	0	1	0	DENV 2	0	0	0	0	Satisfatória	0	0	0	0	Satisfatória	0	0	0	0	Satisfatória	14,0	D2	18%
Castanheiras	3.052	10	1	1	295	Alerta	1	0	0	SD	0	0	0	0	Satisfatória	0	0	0	0	Satisfatória	0	0	0	0	Satisfatória	4,9	D2	0%
Cerejeiras	16.323	75	16	48	361	Surto	1	1	0	DENV 2	10	4	3	37	Satisfatória	23	10	2	80	Satisfatória	0	0	0	0	Satisfatória	6,9	D2	11%
Chupinguaia	11.182	223	89	41	1198	Surto	0	0	0	DENV 1/2	0	0	0	0	Satisfatória	0	0	0	0	Satisfatória	0	0	0	0	Satisfatória	0,1	D1	0%
Colorado do Oeste	15.882	8	1	6	44	Satisfatória	0	0	0	DENV 1	0	0	0	0	Satisfatória	0	0	0	0	Satisfatória	0	0	0	0	Satisfatória	3,3	D2	0%
Corumbiara	7.391	31	1	28	406	Surto	0	0	0	SD	0	0	0	0	Satisfatória	1	1	0	0	Satisfatória	0	0	0	0	Satisfatória	2,1	D2	11%
Costa Marques	18.331	61	18	39	235	Alerta	0	0	0	DENV1	0	0	0	0	Satisfatória	0	0	0	0	Satisfatória	0	0	0	0	Satisfatória	4,2	D2	0%
Cujubim	25.215	169	83	21	341	Surto	1	0	0	DENV 1	1	0	0	4	Satisfatória	2	0	0	8	Satisfatória	0	0	0	0	Satisfatória	4,8	D2	0%
Espigão d'Oeste	32.374	135	3	129	408	Surto	0	0	0	DENV 1	0	0	0	0	Satisfatória	1	1	0	0	Satisfatória	0	0	0	0	Satisfatória	6,1	D2	0%
Gov. Jorge Teixeira	7.767	162	7	135	1996	Surto	0	0	0	DENV 2	0	0	0	0	Satisfatória	1	0	0	13	Satisfatória	0	0	0	0	Satisfatória	12,5	D2	0%
Guajará-Mirim	46.174	797	32	26	1657	Surto	0	0	1	DENV 2	2	0	2	4	Satisfatória	2	1	0	2	Satisfatória	0	0	0	0	Satisfatória	2,1	D2	0%
Itapuã do Oeste	10.458	54	1	50	507	Surto	0	0	0	SD	0	0	0	0	Satisfatória	0	0	0	0	Satisfatória	0	0	0	0	Satisfatória	9,7	D2	0%
Jaru	51.775	1973	225	1737	3376	Surto	5	0	2	DENV 1/2	1	1	0	0	Satisfatória	1	0	1	2	Satisfatória	0	0	0	0	Satisfatória	10,1	D2	0%
Ji-Paraná	128.969	1252	655	568	463	Surto	8	2	1	DENV 2	9	7	1	2	Satisfatória	9	5	2	3	Satisfatória	0	0	0	0	Satisfatória	5,3	D2	0%
Machadinho d'Oeste	39.991	293	161	62	330	Surto	1	1	0	DENV 1/2	1	1	0	0	Satisfatória	0	0	0	0	Satisfatória	0	0	0	0	Satisfatória	6,0	D1	0%
Ministro Andreazza	9.660	18	0	18	186	Alerta	0	0	0	SD	0	0	0	0	Satisfatória	1	0	0	10	Satisfatória	0	0	0	0	Satisfatória	3,4	A2	0%
Mirante da Serra	10.947	126	36	50	822	Surto	0	0	0	DENV 2	0	0	0	0	Satisfatória	0	0	0	0	Satisfatória	0	0	0	0	Satisfatória	3,1	D2	0%

Monte Negro	15.852	90	20	19	442	Surto	0	0	0	DENV 2	0	0	0	0	Satisfatória	1	0	0	6	Satisfatória	0	0	0	0	Satisfatória	3,6	D2	0%
Nova Brasilândia	20.474	304	94	209	1026	Surto	44	1	3	DENV 2	1	1	0	0	Satisfatória	2	1	1	5	Satisfatória	0	0	0	0	Satisfatória	7,9	D2	0%
Nova Mamoré	30.583	372	146	174	739	Surto	0	0	0	SD	0	0	0	0	Satisfatória	0	0	0	0	Satisfatória	0	0	0	0	Satisfatória	13,9	D2	0%
Nova União	6.970	8	3	3	72	Satisfatória	0	0	0	SD	0	0	0	0	Satisfatória	0	0	0	0	Satisfatória	0	0	0	0	Satisfatória	SD	SD	0%
Novo Horizonte do Oeste	8.538	11	0	11	129	Alerta	0	0	0	SD	0	0	0	0	Satisfatória	0	0	0	0	Satisfatória	0	0	0	0	Satisfatória	2,5	D2	0%
Ouro Preto do Oeste	36.035	57	27	23	83	Satisfatória	2	0	0	DENV 2	2	2	0	0	Satisfatória	9	6	2	8	Satisfatória	0	0	0	0	Satisfatória	3,1	D2	0%
Parecis	6.074	15	4	2	181	Alerta	0	0	0	DENV 1	1	0	0	16	Satisfatória	4	0	0	66	Satisfatória	0	0	0	0	Satisfatória	10,2	D2	0%
Pimenta Bueno	36.660	1122	478	632	1757	Surto	7	0	0	DENV 1/2	0	0	0	0	Satisfatória	2	0	2	5	Satisfatória	0	0	0	0	Satisfatória	5,1	D2	16%
Pimenteiras do Oeste	2.169	55	0	4	2536	Surto	0	0	0	SD	0	0	0	0	Satisfatória	0	0	0	0	Satisfatória	0	0	0	0	Satisfatória	5,1	D2	0%
Porto Velho	529.544	1998	1288	632	134	Alerta	22	1	1	DENV 1/2	28	22	5	1	Satisfatória	38	27	8	2	Satisfatória	2	2	0	0	Satisfatória	3,4	D2	0%
Presidente Médici	18.986	260	106	92	811	Surto	0	0	0	DENV2	34	22	1	63	Satisfatória	39	21	0	95	Satisfatória	0	0	0	0	Satisfatória	2,6	D2	0%
Primavera de Rondônia	2.856	16	2	8	490	Surto	0	0	0	SD	0	0	0	0	Satisfatória	1	1	0	0	Satisfatória	0	0	0	0	Satisfatória	4,2	D2	0%
Rio Crespo	3.764	19	1	4	478	Surto	0	0	0	DENV 2	0	0	0	0	Satisfatória	0	0	0	0	Satisfatória	0	0	0	0	Satisfatória	1,0	D1	0%
Rolim de Moura	55.058	445	43	379	730	Surto	7	0		DENV 1/2	0	0	0	0	Satisfatória	2	1	0	2	Satisfatória	0	0	0	0	Satisfatória	6,8	D2	2%
Santa Luzia d'Oeste	6.495	462	218	126	3757	Surto	4	0	0	DENV2	0	0	0	0	Satisfatória	2	0	1	31	Satisfatória	0	0	0	0	Satisfatória	2,1	D1	0%
São Felipe d'Oeste	5.172	126	20	97	2049	Surto	1	1	0	DENV 1	1	1	0	0	Satisfatória	1	1	0	0	Satisfatória	0	0	0	0	Satisfatória	1,8	D2	0%
São Francisco do Guaporé	20.266	303	94	204	1031	Surto	1	0	1	DENV 2	1	1	0	0	Satisfatória	1	1	0	0	Satisfatória	0	0	0	0	Satisfatória	3,7	D2	0%
São Miguel do Guaporé	23.005	32	27	3	22	Satisfatória	0	0	0	DENV 2	0	0	0	0	Satisfatória	0	0	0	0	Satisfatória	0	0	0	0	Satisfatória	0,2	C	0%
Seringueiras	11.856	108	61	47	396	Surto	0	0	1	DENV 2	1	0	1	8	Satisfatória	1	0	0	8	Satisfatória	0	0	0	0	Satisfatória	0,4	D2	18%
Teixeirópolis	4.308	73	54	9	441	Surto	0	0	0	DENV 2	0	0	0	0	Satisfatória	0	0	0	0	Satisfatória	0	0	0	0	Satisfatória	3,3	A2	0%
Theobroma	10.444	86	4	75	785	Surto	0	0	0	DENV 2	0	0	0	0	Satisfatória	0	0	0	0	Satisfatória	0	0	0	0	Satisfatória	5,6	D2	0%
Urupá	11.467	21	2	17	166	Alerta	0	0	0	DENV 1	0	0	0	0	Satisfatória	0	0	0	0	Satisfatória	0	0	0	0	Satisfatória	SD	0	0%
Vale do Anari	11.204	73	2	67	634	Surto	0	0	0	SD	1	0	0	9	Satisfatória	1	0	0	9	Satisfatória	0	0	0	0	Satisfatória	3,2	D2	7%
Vale do Paraíso	6.825	75	27	46	703	Surto	1	0	0	DENV 2	0	0	0	0	Satisfatória	3	2	0	15	Satisfatória	0	0	0	0	Satisfatória	1,9	D2	11%
Vilhena	99.854	2137	227	1693	1913	Surto	15	4	0	DENV 1/2	8	6	1	2	Satisfatória	4	1	0	3	Satisfatória	0	0	0	0	Satisfatória	SD	0	0%
Total do Estado	1.777.225	17193	5743	9287	445	Surto	180	19	18	-----	130	89	18	1	Satisfatória	178	99	22	4	Satisfatória	3	3	0	0	Satisfatória	5,1	0	2%

1. Baseado no Censo IBGE 2019;

2. Incidência para 100 mil/habitantes (0 - 100: Satisfatória; 101 - 299: Alerta; 300+: Surto)

IPP: Índice de Infestação Predial

São considerados casos prováveis todos aqueles que ainda não foram descartados.

DSA: Dengue com Sinais de Alarme.

SD: Sem Dados

\*Fonte: SINAN Online (Dengue, Chikungunya e Febre Amarela), SINAN NET (Zika), SISPNCD (Visitas Domiciliares)

Criadouro Predominante: A1- Caixa d'água (elevado), A2- Outros depósitos de armazenamento de água (baixo), B- Pequenos depósitos móveis, C- Depósitos fixos, D1- Pneus e outros materiais rodantes, D2- Lixo (recipientes plásticos, latas) sucatas, entulhos, E- Depósitos naturais.

**OBSERVAÇÃO: No item "incidência" e "maior zona atingida no ano" são dados parciais e deve ser levado em consideração o número de casos ainda não concluídos.**