

# BOLETIM EPIDEMIOLÓGICO

AGÊNCIA ESTADUAL DE VIGILÂNCIA EM SAÚDE

## Situação epidemiológica das arboviroses transmitidas pelo *Aedes* no Estado de Rondônia até a SE 05/2023

### METODOLOGIA

As informações apresentadas no boletim são referentes ao período de

SE 1 01/01/2023 à SE 5 04/02/2023

Para elaboração deste boletim, foram utilizados dados epidemiológicos do sistema de informação de agravos de notificação (SINAN), dos quais opera nas versões web (onde são inseridos os dados relativos à dengue e chikungunya) e net (alimentado com informações sobre zika e febre amarela).

É válido ressaltar que os dados do SINAN-WEB e SINAN-NET são alimentados periodicamente pelas equipes municipais e monitorados diariamente pela equipe de vigilância epidemiológica da AGEVISA, de modo que podem sofrer alterações.

Para as análises dos dados foi utilizada estatística descritiva, a partir de medidas de frequências relativa e absoluta. Para processamento e relacionamento das bases de dados, foi utilizado o software Microsoft Excel.

A apresentação das informações epidemiológicas referentes aos casos notificados se deu através de gráficos comparativos de casos para Dengue, Chikungunya e Zika, entre os anos de 2021, 2022 e 2023, a cada Semana Epidemiológica.

O monitoramento semanal da incidência de Dengue, Chikungunya e Zika é por meio do diagrama de controle.

Os números absolutos de casos notificados, confirmados, em investigação, descartados e óbitos são apresentados em tabelas simples, onde são comparados os números do ano vigente com o mesmo período do ano anterior. Também são apresentados os percentuais de aumento ou diminuição de casos entre os anos.

Adicionalmente, é apresentado um perfil epidemiológico dos municípios para as três doenças, onde é apresentado o número de casos por município, a condição epidemiológica, classificação dos óbitos e a identificação dos sorotipos circulantes nos municípios (através de dados do Gerenciador de Ambiente Laboratorial (GAL/LACEN)).

No que tange à Vigilância Entomológica (VE), são apresentados dados referentes ao Levantamento Rápido de Índices para *Aedes aegypti* (LIRaA) de cada município, Sistema do Programa Nacional do Controle de Dengue (SisPNCD) e Sistema de Insumos Estratégicos em Saúde (SIES).

Ainda dentro dos aspectos da VE estadual, são apresentadas as informações relacionadas à distribuição de insumos químicos às Gerências Regionais de Saúde (GRS) dentro do período avaliado.

São elencadas, ainda, as ações do Estado no âmbito da vigilância em saúde e apoio aos municípios nas ações de enfrentamento às arboviroses.

### ARBOVIRÔMETRO ESTADUAL

#### DENGUE

Surto

#### INCIDÊNCIA

328,04

#### CHIKUNGUNYA

Satisfatória

#### INCIDÊNCIA

3,49

#### ZIKA

Satisfatória

#### INCIDÊNCIA

0,34

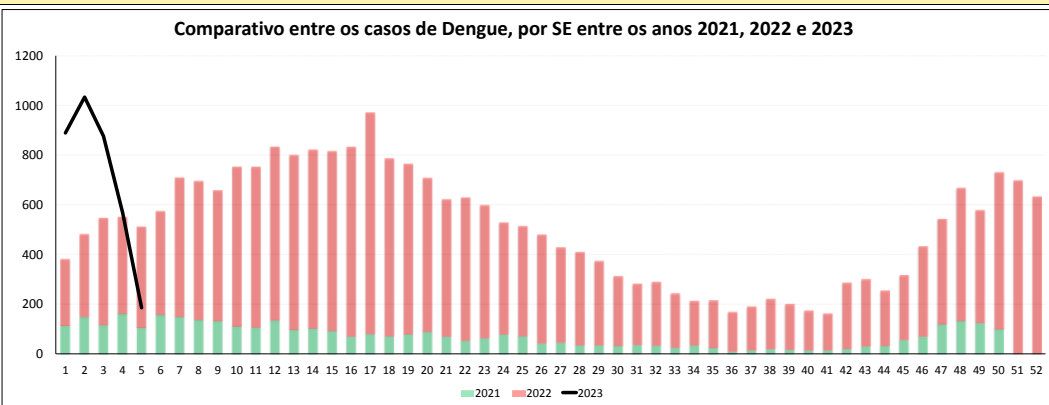
### DENGUE

Dengue - 2023	
Total de casos Notificados	3551
Total de casos Confirmados	1856
Total de casos em Investigação	1043
Total de casos Descartados	652
Total de óbitos	1

Dengue - 2022	
Total de casos Notificados	1834
Total de casos Confirmados	1272
Total de casos em Investigação	58
Total de casos Descartados	504
Total de óbitos	17

BIÊNIO 2022 - 2023   CASOS NOTIFICADOS	
Aumento de	93,62%
com relação ao total de casos NOTIFICADOS no mesmo período de 2022	
29% não concluídos.	

BIÊNIO 2022 - 2023   CASOS CONFIRMADOS	
Aumento de	46%
com relação ao total de casos CONFIRMADOS no mesmo período de 2022	



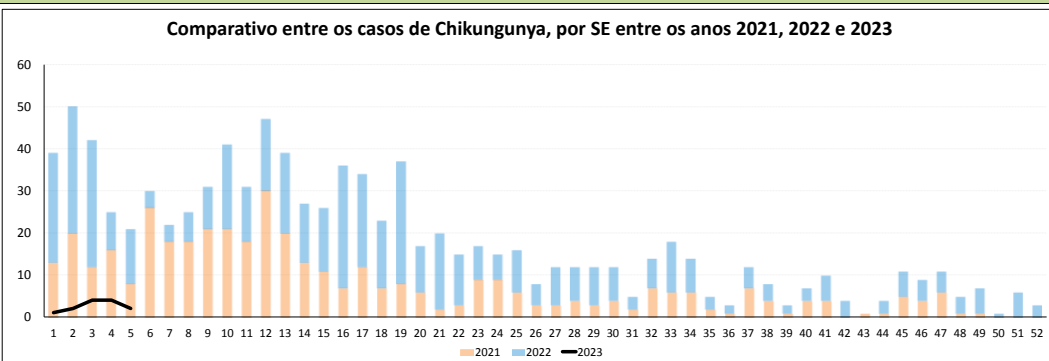
### CHIKUNGUNYA

Chikungunya - 2023	
Total de casos Notificados	13
Total de casos Confirmados	0
Total de casos em Investigação	10
Total de casos Descartados	3
Total de óbitos	0

Chikungunya- 2022	
Total de casos Notificados	108
Total de casos Confirmados	5
Total de casos em Investigação	63
Total de casos Descartados	40
Total de óbitos	0

BIÊNIO 2022 - 2023   CASOS NOTIFICADOS	
redução de	-87,96%
com relação ao total de casos NOTIFICADOS no mesmo período de 2022, com	
77% não concluídos.	

BIÊNIO 2022 - 2023   CASOS CONFIRMADOS	
Redução de	-100%
com relação ao total de casos CONFIRMADOS no mesmo período de 2022	



OBS: Os dados de Chikungunya correspondem a semana 01 à 05 de 2023 devido a disponibilização de dados no SINAN WEB

**ZIKA**

Zika - 2023	
Total de casos <b>Notificados</b>	3
Total de casos <b>Confirmados</b>	0
Total de casos <b>em Investigação</b>	2
Total de casos <b>Descartados</b>	1
Total de óbitos	0

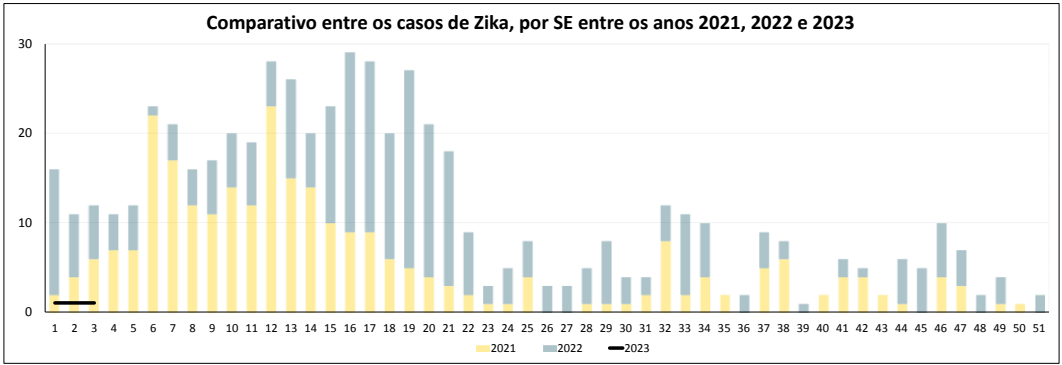
Zika - 2022	
Total de casos <b>Notificados</b>	36
Total de casos <b>Confirmados</b>	11
Total de casos <b>em Investigação</b>	1
Total de casos <b>Descartados</b>	24
Total de óbitos	0

BIÊNIO 2022 - 2023   CASOS NOTIFICADOS	
<b>redução de</b>	<b>-92%</b>

O percentual se justifica, pois até a SE vigente não houveram notificações de casos de Zika.

BIÊNIO 2022 - 2023   CASOS CONFIRMADOS	
<b>Redução de</b>	<b>-100%</b>

com relação ao total de casos CONFIRMADOS no mesmo período de 2022



OBS: Os dados de Zika correspondem a semana 01 à 03 de 2023 devido a disponibilização de dados no SINAN OFFLINE.

**INCIDÊNCIA DE ARBOVIROSES POR SEMANA EPIDEMIOLÓGICA**

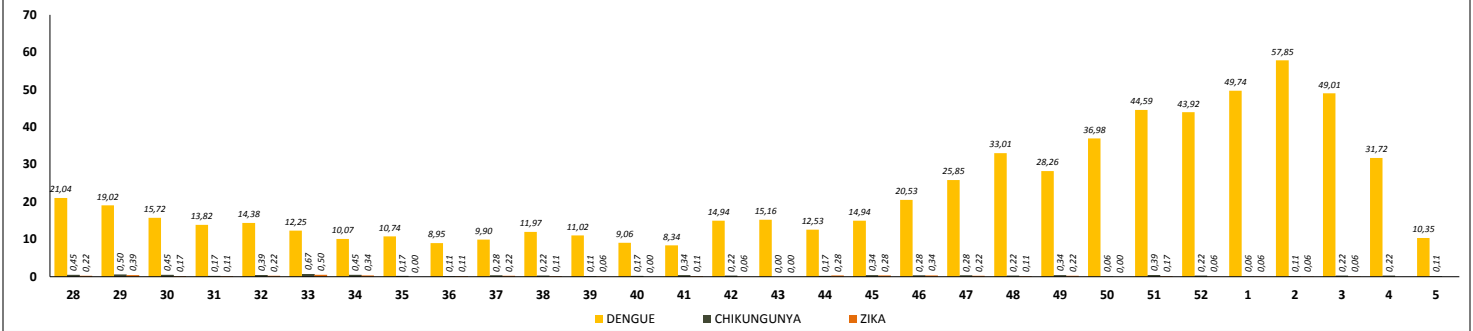


Gráfico da semana 28 de 2022 (10/07/2022) até a semana 27 de 2023, dados referente semana 28/2022 a 05/2023.

**DADOS EPIDEMIOLÓGICOS | VIGILÂNCIA DAS ARBOVIROSES - Situação epidemiológica referente semana 28/2022 a 05/2023**

**CASOS DE DENGUE | MUNICÍPIOS EM ALERTA**

Alto Alegre dos Parecis, Ariquemes, Buritis, Cacoal, Campo Novo de RO, Cerejeiras, Corumbiara, Costa Marques, Cujubim, Espigão D'Oeste, Machadinho D'Oeste, Monte Negro, Primavera de RO e Rio Crespo;

**CASOS DE DENGUE | MUNICÍPIOS EM SURTO**

Alta Floresta D'Oeste, Alto Paraíso, Alvorada D'Oeste, Cabixi, Cacaulândia, Chupinguaia, Gov. Jorge - Teixeira, Guajará - Mirim, Jaru, Ji - Paraná, Mirante da Serra, Nova Brasilândia, Nova Mamoré, Pimenta Bueno, Pimenteiras D'Oeste, Presidente Médici, Rolim de Moura, Santa Luzia D'Oeste, São Felipe D'Oeste, São Francisco do Guaporé, Seringueiras, Texeirão, Theobroma, Vale do Anari, Vale do Paraíso e Vilhena.

**CASOS DE ZIKA | MUNICÍPIOS EM ALERTA**

Sem registro

**CASOS DE CHIKUNGUNYA | MUNICÍPIOS EM SURTO**

Sem registro

**OBSERVAÇÃO:** Os municípios que entram em surto no decorrer do ano se mantêm marcado em "SURTO" na Condição Epidemiológica até a virada do ano dengue, mesmo já tendo realizado as ações preconizadas e ter voltado a condição "SATISFATORIA".

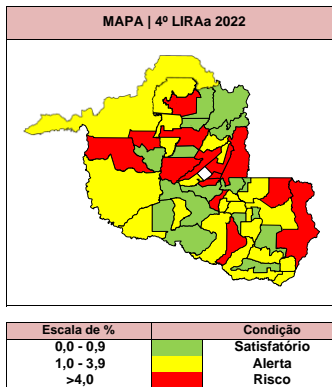
**A OCORRÊNCIA DE ÓBITOS E CASOS GRAVES DEVE SER COMUNICADA À COORDENAÇÃO ESTADUAL EM ATÉ 24 HORAS!**

**CONTROLE VETORIAL | LIRAA-LIA**

Os dados apresentados são referentes ao Levantamento Rápido de Índice para Aedes aegypti (LIRAA) realizado no mês de **OUTUBRO/NOVEMBRO de 2022**. As informações relacionadas ao resultado do LIRAA estão elencadas nas tabelas abaixo e organizadas de acordo com os resultados de cada município e a organização gerencial de regiões de saúde.

Fonte: Programa LIRAA/LIA e SISPNCD (dados parciais)

1º GRS - JI-PARANÁ	IIP	Situação	Criadouro	4º GRS - ARIQUEMES	IIP	Situação	Criadouro
Alvorada D'Oeste	0	Satisfatório	0	Alto Paraíso	2,6	Alerta	A2
Costa Marques	3,7	Alerta	D1	Ariquemes	4,2	Risco	B
Governador Jorge Teixeira	9,4	Risco	D1/D2	Buritis	7,1	Risco	0
Jaru	11	Risco	A2	Cacaulândia	0	Satisfatório	D2
Ji-Paraná	4,5	Risco	A2	Campo Novo de Rondônia	0,9	Satisfatório	D1
Mirante da Serra	3,1	Alerta	SD	Cujubim	0,8	Satisfatório	D1 e D2
Nova União	SD	Sem dados	SD	Machadinho D'Oeste	0	Satisfatório	A2
Ouro Preto do Oeste	4,2	Risco	D2	Monte Negro	2,8	Alerta	D2
Presidente Médici	0,6	Satisfatório	A2	Rio Crespo	0,3	Satisfatório	0
São Francisco do Guaporé	0,5	Satisfatório	0	5º GRS - ROLIM DE MOURA	IIP	Situação	Criadouro
Teixeirão	5,8	Risco	D2	Alta Floresta d'Oeste	3	Alerta	D2
Theobroma	2,4	Alerta	A2	Alto Alegre dos Parecis	6	Risco	0
Urupá	5,4	Risco	D2	Castanheiras	2,9	Alerta	D2
Vale do Anari	0,8	Satisfatório	0	Nova Brasilândia d'Oeste	6,3	Risco	B
Vale do Paraíso	1,9	Alerta	0	Novo Horizonte do Oeste	1,2	Alerta	D2
São Miguel do Guaporé	0,5	Satisfatório	8	Parecis	2,6	Alerta	D2
Seringueiras	1,5	Alerta	0	Rolim de Moura	2,8	Alerta	B
2º GRS - CACOAL	IIP	Situação	Criadouro	Santa Luzia d'Oeste	0,4	Satisfatório	0
Cacoal	2,9	Alerta	D2	6º GRS - PORTO VELHO	IIP	Situação	Criadouro
Espigão d'Oeste	5	Risco	A2	Candeias do Jamari	1,7	Alerta	A2
Ministro Andreazza	0,8	Satisfatório	D2	Guajará-Mirim	1,4	Alerta	B
Pimenta Bueno	3	Alerta	A2	Itapua do Oeste	4,9	Risco	D2
Primavera de Rondônia	0,6	Satisfatório	D2	Nova Mamoré	8,8	Risco	A2
São Felipe d'Oeste	2,4	Alerta	0	Porto Velho	1,9	Alerta	A2/D2
3º GRS - VILHENA	IIP	Situação	Criadouro				
Cabixi	1,8	Alerta	D1/D2				
Cerejeiras	0	Satisfatório	0				
Chupinguaia	0	Satisfatório	0				
Colorado do Oeste	2,9	Alerta	D2				
Corumbiara	2,1	Alerta	D1				
Pimenteiras do Oeste	2	Alerta	D2				
Vilhena	4,5	Risco	D2				



Escala de %	Condição
0,0 - 0,9	Satisfatório
1,0 - 3,9	Alerta
>4,0	Risco

Criadouro Predominante: A1- Caixa d'água (elevado), A2- Outros depósitos de armazenamento de água (baixo), B- Pequenos depósitos móveis, C- Depósitos fixos, D1- Pneus e outros materiais rodantes, D2- Lixo (resíduos plásticos, latas) sucatas, entulhos, E- Depósitos naturais.

Calendário LIRAA-LIA 2023	
1º LIRAA	2º LIRAA
01/02/2023 a 18/02/2023	08/05/2023 a 22/05/2023
3º LIRAA	4º LIRAA
17/07/2023 a 08/08/2023	25/09/2023 a 16/10/2023
5º LIRAA	
04/12/2023 a 22/12/2023	

Visitômetro Estadual	
Total de Visitas Realizadas no Estado	
<b>47557</b>	
Percentual de visitas realizadas no Estado	
<b>7,19%</b>	

Índice médio de infestação estadual (%)	
<b>2,77</b>	
<b>Alerta</b>	
Atualização	10/02/2023

**DISTRIBUIÇÃO DE INSUMOS - 2023**

- 1ºGRS - Ji - Paraná - Cielo: 95 litros | Fludora Fusion: | Espinosade 5.000 pastilhas;
- 2ºGRS - Cacoal - Cielo: 10 litros | Fludora Fusion: | Espinosade:
- 3ºGRS - Vilhena - Cielo: 60 litros | Fludora Fusion: | Espinosade: 7.500 pastilhas;
- 4ºGRS - Ariquemes - Cielo: 30 litros | Fludora Fusion: | Espinosade: 7.500 pastilhas;
- 5ºGRS - Rolim de Moura - Cielo: 50 litros | Fludora Fusion: | Espinosade:
- 6ºGRS - Porto Velho - Cielo: 10 litros | Fludora Fusion: | Espinosade:

**MEDIDAS IMPORTANTES**

- Manter bem tampado tonéis, caixas e barris de água;
- Lavar semanalmente com água e sabão tanques utilizados para armazenar água;
- Remover galhos e folhas de calhas;
- Não deixar água acumulada sobre a laje;
- Encher pratinhos de vasos com areia até a borda ou lavá-los uma vez por semana;
- Trocar água dos vasos e plantas aquáticas uma vez por semana;
- Colocar lixos em sacos plásticos em lixeiras fechadas;
- Fechar bem os sacos de lixo e não deixar ao alcance de animais;
- Manter garrafas de vidro e latinhas de boca para baixo;
- Acondicionar pneus em locais cobertos;
- Fazer sempre manutenção de piscinas;
- Tampar ralos;
- Colocar areia nos cacos de vidro de muros ou cimento;
- Não deixar água acumulada em folhas secas e tampinhas de garrafas;
- Lonas para cobrir materiais de construção devem estar sempre bem esticadas para não acumular água;

**A ocorrência de casos na comunidade deve ser comunicada imediatamente para as autoridades de saúde pública a fim de permitir a implementação de medidas de controle.**

**AÇÕES DESENVOLVIDAS PELA EQUIPE ESTADUAL**

Monitoramento e análise das informações epidemiológicas e vetorial;

Distribuição de insumos para o controle do *Aedes*;

Encaminhamento de materiais educativos;

Capacitação/treinamento e assessoramento das equipes técnicas dos municípios;

Elaboração de boletins epidemiológicos disponibilizado no site da AGEVISA para a divulgação da situação epidemiológica e vetorial;

Reunião Técnica sobre o Combate ao *Aedes* e Vigilância epidemiológica com os gestores Municipais (Prefeitos, Secretários de Saúde e coordenadores de epidemiologia) e Regionais de Saúde;

Reunião Técnica com as Gerências e Apoiadores das Regionais de Saúde do Estado;

Participação em reunião da Comissão Intergestores Regionais - CIR (Cacoal e Vilhena);

Participação em reunião da Comissão Intergestores Bipartite - CIB ( Ji - Paraná);

Capacitação sobre Vigilância das Arboviroses ministrada pela equipe do Ministério da Saúde;

Capacitação sobre Manejo clínico e Vigilância Laboratorial de Arboviroses ministrada pela equipe do Ministério da Saúde;

Evento BrC no Combate às Arboviroses;

Reunião técnica de atualização, treinamento e metodologias aplicadas nas estratégias para atividades de controles químicos do Fludora Fusion e Natular DT nos Pes para Controle Vetorial do *Aedes* e Vigilância Epidemiológica (Dengue, Zika e Chikungunya);

Atualização no Manejo Clínico das Arboviroses(Doenças transmitidas pelo *Aedes*) e doença Monkeypox;

Capacitação das boas práticas de uso dos produtos Cielo ULV e Natular DT, e instrução para aferição de máquinas e regulagens de equipamentos UBVs;

Reunião técnica de Atualização da Nota Técnica nº01/2022/AGEVISA/LACEN/SESAU/RO;

Reunião técnica sobre Arboviroses (Dengue, Zika e Chikungunya) com Apoiadores das Regionais de Saúde do Estado;

Atualização dos métodos práticos de bloqueio utilizando o equipamento UBV motorizado costal, na aplicação do inseticida CIELO/ULV(GRS de Rolim de Moura e GRS de Porto Velho, GRS Ji - Paraná, GRS Ariquemes, GRS Cacoal e GRS Vilhena);

Participação em reunião da Comissão Intergestores Regionais - CIR (Vilhena);

Reunião em Brasília para tratar sobre o projeto fortalecimento da Vigilância Arboviroses no Brasil, juntamente com a equipe do Ministério da Saúde;

Capacitação com equipamentos para controle de vetores de Saúde Pública;

Treinamento em manutenção de máquinas(UBV's pesadas) no Estado de São Paulo;

Reunião Técnica com a equipe Municipal/Estadual do Município de Porto Velho com a Força Nacional do SUS e Ministério da Saúde/OPAS;

Capacitação Manejo Clínico das Arboviroses, Vigilância laboratorial e do Óbito no Estado de Rondônia;

Suporte de contenção de surto e epidemias com Ultra Baixo Volume - UBV pesada "Fumaça"(Monte Negro, Cacoal, Ariquemes, Nova Brasilândia, Espigão D'Oeste, São Francisco do Guaporé, Porto Velho e Jaru).

**MARCOS JOSÉ ROCHA DOS SANTOS**

*Governador do Estado de Rondônia*

**JEFFERSON RIBEIRO DA ROCHA**

*Secretário de Estado da Saúde*

**CEL BM GILVANDER GREGORIO DE LIMA**

*Diretor da Agência Estadual de Vigilância em Saúde*

**CESARINO JÚNIOR LIMA APRÍGIO**

*Gerência Técnica em Vigilância Ambiental*

**GLAUCIANE DA SILVA BIFANO TAVARES**

*Chefia do Núcleo de Doenças Transmitidas por Vetores*

**JOANA D'ARC NEVES COSTA**

*Coordenação Estadual de Controle de Doenças Transmitidas pelo *Aedes**

**ELABORAÇÃO**

*Pedro Arthur da S. Araújo (Coordenação Geral de Arboviroses/Ministério da Saúde)*

**AGEVISA.DENGUE@GMAIL.COM**

### PERFIL DAS ARBOVIROSES NOS MUNICÍPIOS

Período analisado: de 10/07/2022 á 04/02/2023

Municípios	População Estimada <sup>1</sup>	Dengue*									Zika*					Chikungunya*					Febre Amarela*					Vetorial*		
		Nº de Casos			Condição Epidemiológica		Classificação			Sorotipo viral isolado (2022/2023)	Nº de Casos			Condição Epidemiológica		Nº de Casos			Condição Epidemiológica		Nº de Casos			Condição Epidemiológica		Levantamento Vetorial (OUTUBRO/NOVEMBRO-2022)		Imóveis Vistoriados
		Suspeito	Descartados	Confirmados	Incidência <sup>2</sup>	Status	DAS	Grave	Óbitos		Suspeito	Descartados	Confirmados	Incidência <sup>2</sup>	Status	Suspeito	Descartados	Confirmados	Incidência <sup>2</sup>	Status	Suspeito	Descartados	Confirmados	Incidência <sup>2</sup>	Status	IIP	Críad. Pred	
Alta Floresta d'Oeste	22.945	478	84	251	1717	Surto	35	5	1	DENV 1/2	0	0	0	0	Satisfatória	1	0	0	4	Satisfatória	0	0	0	0	Satisfatória	3,0	D2	3%
Alto Alegre dos Parecis	13.241	19	5	9	106	Alerta	0	0	0	SD	0	0	0	0	Satisfatória	0	0	0	0	Satisfatória	0	0	0	0	Satisfatória	6,0	0	21%
Alto Paraíso	21.428	84	17	58	313	Surto	0	0	0	DENV 2	0	0	0	0	Satisfatória	0	0	0	0	Satisfatória	0	0	0	0	Satisfatória	2,6	A2	22%
Alvorada d'Oeste	14.411	380	15	299	2533	Surto	7	2	1	DENV 2	2	1	0	7	Satisfatória	2	1	0	7	Satisfatória	0	0	0	0	Satisfatória	0,0	0	0%
Ariquemes	107.863	1194	959	223	218	Alerta	1	0	0	DENV 1/2	1	0	1	1	Satisfatória	2	0	0	2	Satisfatória	0	0	0	0	Satisfatória	4,2	B	14%
Buritis	39.654	63	7	39	141	Alerta	0	0	1	DENV 1	0	0	0	0	Satisfatória	0	0	0	0	Satisfatória	1	1	0	0	Satisfatória	7,1	0	54%
Cabixi	5.312	44	5	11	734	Surto	0	0	0	DENV 1	0	0	0	0	Satisfatória	0	0	0	0	Satisfatória	0	0	0	0	Satisfatória	1,8	D1/D2	0%
Cacaulândia	6.230	138	63	75	1204	Surto	0	0	0	DENV 2	0	0	0	0	Satisfatória	0	0	0	0	Satisfatória	0	0	0	0	Satisfatória	0,0	D2	0%
Cacoal	85.359	165	18	146	172	Alerta	2	0	5	DENV 2	4	4	0	0	Satisfatória	9	6	3	4	Satisfatória	0	0	0	0	Satisfatória	2,9	D2	2%
Campo Novo de Rondônia	14.139	50	17	17	233	Alerta	0	0	0	DENV 1	0	0	0	0	Satisfatória	0	0	0	0	Satisfatória	0	0	0	0	Satisfatória	0,9	D1	69%
Candeias do Jamari	26.693	78	60	4	67	Satisfatória	0	0	0	DENV 2	0	0	0	0	Satisfatória	0	0	0	0	Satisfatória	0	0	0	0	Satisfatória	1,7	A2	0%
Castanheiras	3.052	3	1	0	66	Satisfatória	0	0	0	SD	0	0	0	0	Satisfatória	0	0	0	0	Satisfatória	0	0	0	0	Satisfatória	2,9	D2	0%
Cerejeiras	16.323	58	13	42	276	Alerta	1	0	0	DENV 2	3	2	1	6	Satisfatória	16	10	2	37	Satisfatória	0	0	0	0	Satisfatória	0,0	0	22%
Chupinguaia	11.182	104	65	31	349	Surto	0	0	0	DENV 1/2	0	0	0	0	Satisfatória	0	0	0	0	Satisfatória	0	0	0	0	Satisfatória	0,0	0	7%
Colorado do Oeste	15.882	4	1	2	19	Satisfatória	0	0	0	DENV 1	0	0	0	0	Satisfatória	0	0	0	0	Satisfatória	0	0	0	0	Satisfatória	2,9	D2	0%
Corumbiara	7.391	13	1	12	162	Alerta	0	0	0	SD	0	0	0	0	Satisfatória	1	1	0	0	Satisfatória	0	0	0	0	Satisfatória	2,1	D1	0%
Costa Marques	18.331	44	17	25	147	Alerta	0	0	0	SD	0	0	0	0	Satisfatória	0	0	0	0	Satisfatória	0	0	0	0	Satisfatória	3,7	D1	0%
Cujubim	25.215	96	56	8	159	Alerta	1	0	0	DENV 1	0	0	0	0	Satisfatória	1	0	0	4	Satisfatória	0	0	0	0	Satisfatória	0,8	D1 e D2	0%
Espigão d'Oeste	32.374	53	2	48	158	Alerta	0	0	0	DENV 1	0	0	0	0	Satisfatória	1	1	0	0	Satisfatória	0	0	0	0	Satisfatória	5,0	D2	0%
Gov. Jorge Teixeira	7.767	159	7	132	1957	Surto	0	0	0	DENV 2	0	0	0	0	Satisfatória	1	0	0	13	Satisfatória	0	0	0	0	Satisfatória	9,4	D1/D2	0%
Guajará-Mirim	46.174	474	16	13	992	Surto	0	0	1	DENV 2	0	0	0	0	Satisfatória	2	1	0	2	Satisfatória	0	0	0	0	Satisfatória	1,4	B	0%
Itapuã do Oeste	10.458	9	1	7	76	Satisfatória	0	0	0	SD	0	0	0	0	Satisfatória	0	0	0	0	Satisfatória	0	0	0	0	Satisfatória	4,9	D2	0%
Jaru	51.775	1820	182	1623	3164	Surto	4	0	2	DENV 1/2	1	1	0	0	Satisfatória	1	0	1	2	Satisfatória	0	0	0	0	Satisfatória	11,0	A2	98%
Ji-Paraná	128.969	881	474	379	316	Surto	5	2	1	DENV 2	7	6	1	1	Satisfatória	8	5	2	2	Satisfatória	0	0	0	0	Satisfatória	4,5	A2	0%
Machadinho d'Oeste	39.991	215	135	57	200	Alerta	0	1	0	DENV 1/2	1	1	0	0	Satisfatória	0	0	0	0	Satisfatória	0	0	0	0	Satisfatória	0,0	A2	0%
Ministro Andreazza	9.660	8	0	8	83	Satisfatória	0	0	0	SD	0	0	0	0	Satisfatória	0	0	0	0	Satisfatória	0	0	0	0	Satisfatória	0,8	A2	0%
Mirante da Serra	10.947	107	29	38	713	Surto	0	0	0	DENV 2	0	0	0	0	Satisfatória	0	0	0	0	Satisfatória	0	0	0	0	Satisfatória	3,1	SD	0%

Monte Negro	15.852	39	20	9	120	Alerta	0	0	0	DENV 2	0	0	0	0	Satisfatória	1	0	0	6	Satisfatória	0	0	0	0	Satisfatória	2,8	D2	0%
Nova Brasilândia	20.474	247	71	176	860	Surto	39	0	3	DENV 2	1	1	0	0	Satisfatória	2	1	1	5	Satisfatória	0	0	0	0	Satisfatória	6,3	B	20%
Nova Mamoré	30.583	167	41	71	412	Surto	0	0	0	SD	0	0	0	0	Satisfatória	0	0	0	0	Satisfatória	0	0	0	0	Satisfatória	8,8	A2	0%
Nova União	6.970	6	2	2	57	Satisfatória	0	0	0	SD	0	0	0	0	Satisfatória	0	0	0	0	Satisfatória	0	0	0	0	Satisfatória	SD	SD	0%
Novo Horizonte do Oeste	8.538	1	0	1	12	Satisfatória	0	0	0	SD	0	0	0	0	Satisfatória	0	0	0	0	Satisfatória	0	0	0	0	Satisfatória	1,2	D2	0%
Ouro Preto do Oeste	36.035	41	25	10	44	Satisfatória	0	0	0	DENV 2	2	2	0	0	Satisfatória	9	6	2	8	Satisfatória	0	0	0	0	Satisfatória	4,2	D2	0%
Parecis	6.074	7	4	0	49	Satisfatória	0	0	0	SD	0	0	0	0	Satisfatória	0	0	0	0	Satisfatória	0	0	0	0	Satisfatória	2,6	D2	0%
Pimenta Bueno	36.660	610	283	321	892	Surto	4	0	0	DENV 1/2	0	0	0	0	Satisfatória	2	0	2	5	Satisfatória	0	0	0	0	Satisfatória	3,0	A2	28%
Pimenteiras do Oeste	2.169	10	0	3	461	Surto	0	0	0	SD	0	0	0	0	Satisfatória	0	0	0	0	Satisfatória	0	0	0	0	Satisfatória	2,0	D2	0%
Porto Velho	529.544	1490	1009	422	91	Satisfatória	18	0	1	DENV 1/2	22	19	2	1	Satisfatória	30	19	8	2	Satisfatória	2	2	0	0	Satisfatória	1,9	A2/D2	0%
Presidente Médici	18.986	150	84	31	348	Surto	0	0	0	DENV2	33	22	0	58	Satisfatória	39	21	0	95	Satisfatória	0	0	0	0	Satisfatória	0,6	A2	0%
Primavera de Rondônia	2.856	9	1	2	280	Alerta	0	0	0	SD	0	0	0	0	Satisfatória	1	1	0	0	Satisfatória	0	0	0	0	Satisfatória	0,6	D2	0%
Rio Crespo	3.764	5	1	3	106	Alerta	0	0	0	DENV 2	0	0	0	0	Satisfatória	0	0	0	0	Satisfatória	0	0	0	0	Satisfatória	0,3	0	0%
Rolim de Moura	55.058	253	42	197	383	Surto	3	0	0	DENV 1/2	0	0	0	0	Satisfatória	1	1	0	0	Satisfatória	0	0	0	0	Satisfatória	2,8	B	1%
Santa Luzia d'Oeste	6.495	201	15	74	2864	Surto	3	0	0	DENV2	0	0	0	0	Satisfatória	2	0	1	31	Satisfatória	0	0	0	0	Satisfatória	0,4	0	18%
São Felipe d'Oeste	5.172	103	17	84	1663	Surto	1	0	0	DENV 1	0	0	0	0	Satisfatória	0	0	0	0	Satisfatória	0	0	0	0	Satisfatória	2,4	0	0%
São Francisco do Guaporé	20.266	170	62	103	533	Surto	1	0	1	DENV 2	0	0	0	0	Satisfatória	0	0	0	0	Satisfatória	0	0	0	0	Satisfatória	0,5	0	0%
São Miguel do Guaporé	23.005	20	18	2	9	Satisfatória	0	0	0	SD	0	0	0	0	Satisfatória	0	0	0	0	Satisfatória	0	0	0	0	Satisfatória	0,5	0	0%
Seringueiras	11.856	84	47	37	312	Surto	0	0	1	DENV 2	0	0	0	0	Satisfatória	1	0	0	8	Satisfatória	0	0	0	0	Satisfatória	1,5	0	2%
Teixeirópolis	4.308	69	52	7	395	Surto	0	0	0	DENV 2	0	0	0	0	Satisfatória	0	0	0	0	Satisfatória	0	0	0	0	Satisfatória	5,8	D2	0%
Theobroma	10.444	61	4	51	546	Surto	0	0	0	DENV 2	0	0	0	0	Satisfatória	0	0	0	0	Satisfatória	0	0	0	0	Satisfatória	2,4	A2	19%
Urupá	11.467	13	2	10	96	Satisfatória	0	0	0	DENV 1	0	0	0	0	Satisfatória	0	0	0	0	Satisfatória	0	0	0	0	Satisfatória	5,4	D2	0%
Vale do Anari	11.204	44	1	41	384	Surto	0	0	0	SD	0	0	0	0	Satisfatória	0	0	0	0	Satisfatória	0	0	0	0	Satisfatória	0,8	0	25%
Vale do Paraíso	6.825	63	25	37	557	Surto	1	0	0	DENV 2	0	0	0	0	Satisfatória	2	2	0	0	Satisfatória	0	0	0	0	Satisfatória	1,9	0	0%
Vilhena	99.854	1432	156	955	1278	Surto	8	2	0	DENV 1/2	8	6	1	2	Satisfatória	4	1	0	3	Satisfatória	0	0	0	0	Satisfatória	4,5	D2	0%
Total do Estado	1.777.225	12036	4232	6206	328	Surto	134	12	18	-----	85	65	6	0	Satisfatória	139	77	22	3	Satisfatória	3	3	0	0	Satisfatória	0	0	7%

1. Baseado no Censo IBGE 2019;

2. Incidência para 100 mil/habitantes (0 - 100: Satisfatória; 101 - 299: Alerta; 300+: Surto)

IPP: Índice de Infestação Predial

São considerados casos prováveis todos aqueles que ainda não foram descartados.

DSA: Dengue com Sinais de Alarme.

SD: Sem Dados

\*Fonte: SINAN Online (Dengue, Chikungunya e Febre Amarela), SINAN NET (Zika), SISPNCD (Visitas Domiciliares)

Criadouro Predominante: A1- Caixa d'água (elevado), A2- Outros depósitos de armazenamento de água (baixo), B- Pequenos depósitos móveis, C- Depósitos fixos, D1- Pneus e outros materiais rodantes, D2- Lixo (recipientes plásticos, latas) sucatas, entulhos, E- Depósitos naturais.

**OBSERVAÇÃO: No item "incidência" e "maior zona atingida no ano" são dados parciais e deve ser levado em consideração o número de casos ainda não concluídos.**