



Período analisado Sem 1 02/01/2022 à Sem 31 06/08/2022

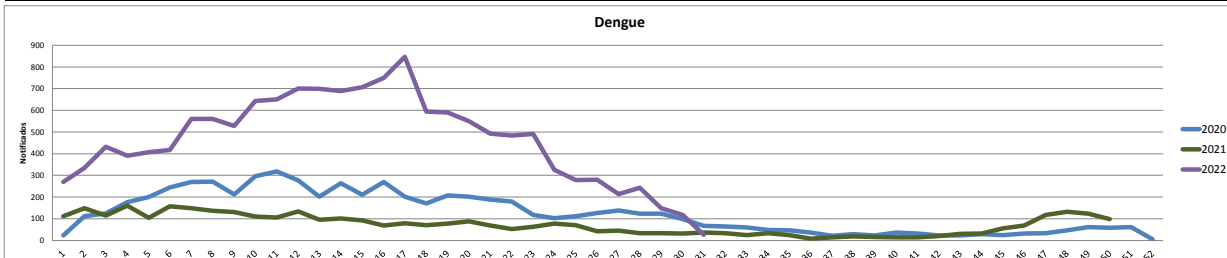
TODO CASO GRAVE OU ÓBITO SUSPEITO DE DENGUE, ZIKA E CHIKUNGUNYA DEVE SER INFORMADO IMEDIATAMENTE À COORDENAÇÃO ESTADUAL

### DENGUE

Dengue - 2022		Dengue - 2021	
Total de casos Notificados	14467	Total de casos Notificados	2792
Total de casos Confirmados	9067	Total de casos Confirmados	1351
Total de casos em Investigação	822	Total de casos em Investigação	217
Total de casos Descartados	4578	Total de casos Descartados	1224
Total de óbitos	12	Total de óbitos	2

2022 em relação a 2021 - NOTIFICADOS		
Os dados parciais registram aumento de	418,16%	
com relação ao total de casos NOTIFICADOS no mesmo período de 2021, com		6%
desse casos ainda não concluídos.		
2022 em relação a 2021 - CONFIRMADOS		
Já referente aos casos CONFIRMADOS, houve aumento de		571%
Com relação mesmo período do ano de 2021.		

Gráfico Comparativo entre o número de casos notificados de DENGUE por semana epidemiológica entre os anos de 2020, 2021 e 2022.

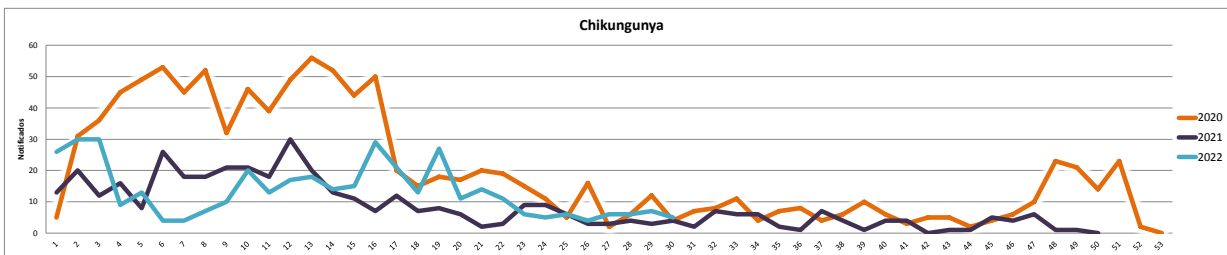


### CHIKUNGUNYA

Chikungunya - 2022		Chikungunya - 2021	
Total de casos Notificados	401	Total de casos Notificados	355
Total de casos Confirmados	42	Total de casos Confirmados	61
Total de casos em Investigação	117	Total de casos em Investigação	44
Total de casos Descartados	242	Total de casos Descartados	250
Total de óbitos	0	Total de óbitos	0

2022 em relação a 2021 - NOTIFICADOS		
Os dados parciais registram aumento de	12,96%	
com relação ao total de casos NOTIFICADOS no mesmo período de 2021, com		29%
desse casos ainda não concluídos.		
2022 em relação a 2021 - CONFIRMADOS		
Já referente aos casos CONFIRMADOS, houve redução de		-31%
Com relação mesmo período do ano de 2021.		

Gráfico Comparativo entre o número de casos notificados de CHIKUNGUNYA por semana epidemiológica entre os anos de 2020, 2021 e 2022.



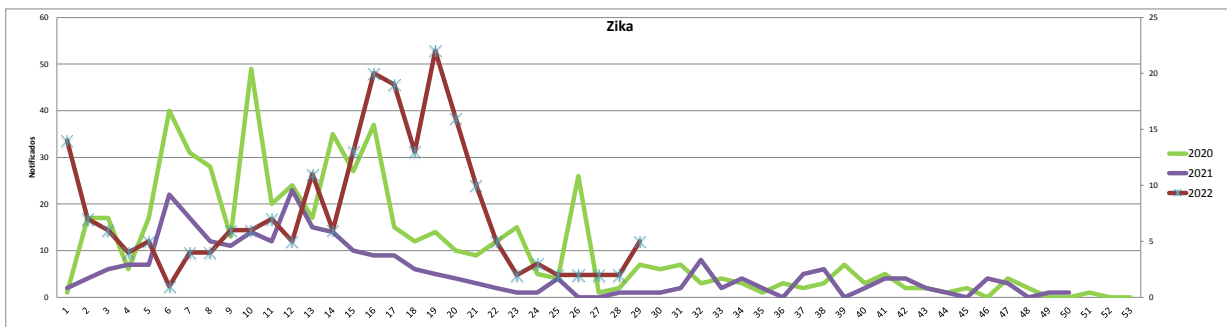
OBS : Os dados de Chikungunya correspondem a semana 01 à 30 de 2022 devido a disponibilização de dados no SINAN WEB.

### ZIKA

Zika - 2022		Zika - 2021	
Total de casos Notificados	222	Total de casos Notificados	226
Total de casos Confirmados	22	Total de casos Confirmados	31
Total de casos em Investigação	13	Total de casos em Investigação	13
Total de casos Descartados	187	Total de casos Descartados	179
Total de óbitos	0	Total de óbitos	0

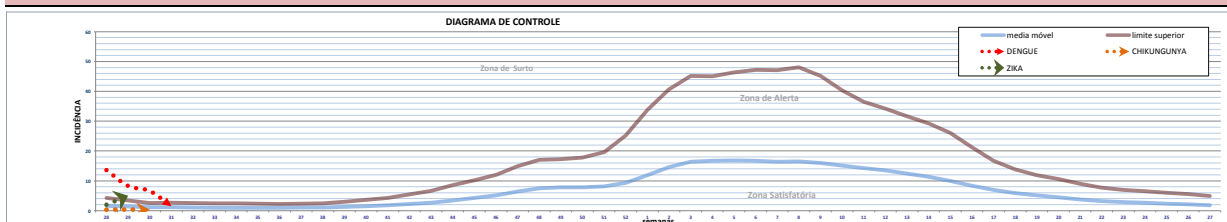
2022 em relação a 2021 - NOTIFICADOS		
Os dados parciais registram redução de	-1,77%	
com relação ao total de casos NOTIFICADOS no mesmo período de 2021, com		6%
desse casos ainda não concluídos.		
2022 em relação a 2021 - CONFIRMADOS		
Já referente aos casos CONFIRMADOS, houve redução de		-29%
com relação mesmo período do ano de 2021.		

Gráfico Comparativo entre o número de casos notificados de ZIKA por semana epidemiológica entre os anos de 2020, 2021 e 2022.



OBS : Os dados de Zika correspondem a semana 01 à 29 de 2022 devido a disponibilização de dados no SINAN OFFLINE.

Gráfico da semana 28 de 2022 (16/07/2021) até a semana 27 de 2023, dados referente semana 28/2022 a 31/2022.



CONTROLE VETORIAL

Resultado do último Levantamento Entomológico (LIRAs/LIA) realizado no mês de ABRIL/MAIO/2022.

Municípios da 1ª Regional de Saúde de Ji-paraná	IIP	Situação	Criadouro
Ahorada d'Oeste	0	Satisfatório	0
Costa Marques	2,9	Alerta	D1
Governador Jorge Teixeira	SD	Sem dados	SD
Jaru	5,7	Risco	D2
Ji-Paraná	1,5	Alerta	D2
Mirante da Serra	0,4	Satisfatório	D2
Nova União	SD	Sem dados	0
Ouro Preto do Oeste	3,3	Alerta	D2
Presidente Médici	1	Alerta	D2
São Francisco do Guaporé	2,2	Alerta	D2
Theobromas	1,8	Alerta	D2
Theobroma	1,1	Alerta	D2
Unupá	1,7	Alerta	D2
Vale do Anari	0	Satisfatório	0
Vale do Paraíso	0,9	Satisfatório	D2

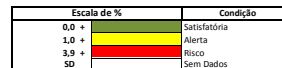
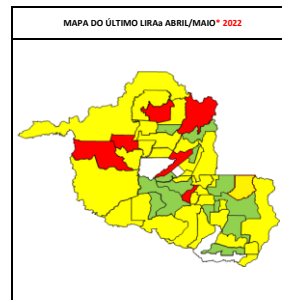
Municípios da 4ª Regional de Saúde de Ariquemes	IIP	Situação	Criadouro
Alto Paraíso	2,3	Alerta	D2
Ariquemes	1,5	Alerta	D2
Bunitos	6	Risco	D2
Cacaulândia	1,8	Alerta	B
Campo Novo de Rondônia	1,3	Alerta	D2
Cujubim	1,5	Alerta	D2
Machadinho d'Oeste	6,7	Risco	D1
Mane Negro	2,8	Alerta	D2
Rio Crespo	0,9	Satisfatório	D2

Municípios da 6ª Regional de Saúde de Porto Velho	IIP	Situação	Criadouro
Candeias do Jamari	2,3	Alerta	D2
Guajará-Mirim	2,7	Alerta	B
Itapua do Oeste	8	Risco	A2
Nova Mamoré	5,7	Risco	D2
Porto Velho	1,8	Alerta	D2

Municípios da 2ª Regional de Saúde de Cacoal	IIP	Situação	Criadouro
Cacoal	0,7	Satisfatório	B
Espigão d'Oeste	3,9	Alerta	D2
Ministro Andreazza	1	Alerta	C e D2
Pimenta Bueno	0,7	Satisfatório	C
Primavera de Rondônia	1,2	Alerta	D2
São Felipe d'Oeste	0,8	Satisfatório	D2

Municípios da 3ª Regional de Saúde de Vilhena	IIP	Situação	Criadouro
Cabixi	1,6	Alerta	D2,D1,A2
Cerejeiras	0,7	Satisfatório	D2
Chupinguiá	0,6	Satisfatório	A2
Colorado do Oeste	1,7	Alerta	D2
Columbiata	1,3	Alerta	D2
Pimenteiras do Oeste	1,3	Alerta	D1 e D2
Vilhena	1,3	Alerta	D2

Municípios da 5ª Regional de Saúde de Rolim de Moura	IIP	Situação	Criadouro
Alta Floresta d'Oeste	2,2	Alerta	B,C,D2
Alto Alegre dos Parecis	1,3	Alerta	A2
Castanheiras	3,2	Alerta	D1
Nova Brasilândia d'Oeste	6,7	Risco	D2
Novo Horizonte do Oeste	1,6	Alerta	D2
Parecis	1,5	Alerta	D2
Rolim de Moura	3,1	Alerta	D2
Santa Luzia d'Oeste	0	Satisfatório	D2
São Miguel do Guaporé	0,2	Satisfatório	C
Seringueiras	0	Satisfatório	0



Criadouro Predominante: A1- Caixa d'água (elevado), A2- Outros depósitos de armazenamento de água (baixo), B- Pequenos depósitos móveis, C- Depósitos fixos, D1- Pneus e outros materiais rodantes, D2- Lixo (recipientes plásticos, latas) sucatas, entulhos, E- Depósitos naturais.

Os dados constantes neste boletim tem fonte no SINAN ONLINE, GAL e SISPNCD, sendo portanto parciais e passíveis de alterações.

Telefone: (69) 3212-8422

e-mail: agevisa.dengue@gmail.com

ATUALIZAÇÃO 11/08/2022

Elaborado por: Natalie dos Santos Teles - Estagiária Enfermagem  
 NDTV - Núcleo de Doenças Transmissíveis por Vetor  
 Avaliado por: Cesarino Junior Lima Aprígio - MÉDICO VETERINÁRIO, Glauciane da Silva Bifano Tavares - BIÓLOGA  
 GTVAM - Gerência Técnica de Vigilância Epidemiológica e Ambiental

## ANEXO 1-PERFIL DOS MUNICÍPIOS

Municípios	População estimada 2019 (IBGE)	Período analisado: de 02/01/2022 à 06/08/2022								Elaborado por: Natalie dos Santos Teles - Estagiária enfermagem Avaliado por :Cesarino Junior Lima Aprigio - GERENTE GTVAM, Glauciane da Silva Bifano Tavares - Bióloga										Controle Vetorial								
		Dengue				Zika				Chikungunya			Febre Amarela				Levantamento Vetorial (ABRIL/MAIO-2022)		Imóveis Visitados									
		N.º Casos registrados no SINAN ONLINE			Condição Epidemiológica		Classificação e óbitos confirmados			Sorotipo viral isolado (2022)	Casos Notificados de Zika Virus (Fonte SINAN NET-2022)			Incidência casos	Maior Zona Atingida no ano	Casos Notificados de Chikungunya (Fonte SINAN ONLINE-2022)				Incidência casos prováveis	Maior Zona Atingida no ano	Casos Notificados de Febre Amarela (Fonte SINAN ONLINE-2022)			Incidência casos prováveis	Maior Zona Atingida no ano	IIP <sup>2</sup>	Criad. Pred <sup>3</sup>
		Susp	desc	Confir.	Incidência <sup>4</sup>	Maior Zona Atingida no ano	DSA <sup>5</sup>	Graves	Óbitos		Susp	desc	Confir.			Susp	Desc	Confir.	Susp			desc	Confir.					
Alta Floresta d'Oeste	22.945	188	60	117	558	Surto	16	3	0		0	0	0	0	Satisfatória	4	1	0	13	Satisfatória	0	0	0	0	Satisfatória	2,2	B,C,D2	38%
Alto Alegre dos Parecis	13.241	37	26	5	83	Satisfatória	0	0	0		0	0	0	0	Satisfatória	0	0	0	0	Satisfatória	0	0	0	0	Satisfatória	1,3	A2	105%
Alto Paraíso	21.428	64	10	49	252	Alerta	0	0	0		0	0	0	0	Satisfatória	0	0	0	0	Satisfatória	0	0	0	0	Satisfatória	2,3	D2	30%
Alvorada d'Oeste	14.411	25	0	22	173	Alerta	2	1	0		0	0	0	0	Satisfatória	0	0	0	0	Satisfatória	0	0	0	0	Satisfatória	0,0	0	218%
Ariquemes	107.863	1174	257	903	850	Surto	1	0	0	DENV 1	4	4	0	0	Satisfatória	6	3	2	3	Satisfatória	1	1	0	0	Satisfatória	1,5	D2	65%
Buritis	39.654	414	99	292	794	Surto	1	1	0		0	0	0	0	Satisfatória	0	0	0	0	Satisfatória	0	0	0	0	Satisfatória	6,0	D2	101%
Cabixi	5.312	32	8	10	452	Surto	0	0	0		0	0	0	0	Satisfatória	0	0	0	0	Satisfatória	0	0	0	0	Satisfatória	1,6	D2,D1,A2	90%
Cacaulândia	6.230	111	71	40	642	Surto	2	0	0		0	0	0	0	Satisfatória	0	0	0	0	Satisfatória	0	0	0	0	Satisfatória	1,8	B	110%
Cacoal	85.359	2137	87	2035	2402	Surto	26	7	4	DENV 2	5	4	1	1	Satisfatória	71	67	3	5	Satisfatória	0	0	0	0	Satisfatória	0,7	B	87%
Campo Novo de Rondônia	14.139	91	29	44	439	Surto	0	0	0	DENV 1	0	0	0	0	Satisfatória	0	0	0	0	Satisfatória	0	0	0	0	Satisfatória	1,3	D2	154%
Candeias do Jamari	26.693	133	54	36	296	Alerta	3	0	0		1	0	0	4	Satisfatória	1	0	1	4	Satisfatória	0	0	0	0	Satisfatória	2,3	D2	55%
Castanheiras	3.052	50	6	7	1442	Surto	0	0	0		0	0	0	0	Satisfatória	0	0	0	0	Satisfatória	0	0	0	0	Satisfatória	3,2	D1	0%
Cerejeiras	16.323	46	23	20	141	Alerta	0	0	0		12	12	0	0	Satisfatória	20	16	3	25	Satisfatória	0	0	0	0	Satisfatória	0,7	D2	116%
Chupinguaia	11.182	88	40	38	429	Surto	0	0	0		0	0	0	0	Satisfatória	10	8	1	18	Satisfatória	0	0	0	0	Satisfatória	0,6	A2	47%
Colorado do Oeste	15.882	11	1	3	63	Satisfatória	0	0	0		0	0	0	0	Satisfatória	1	0	0	6	Satisfatória	0	0	0	0	Satisfatória	1,7	D2	96%
Corumbiara	7.391	6	4	0	27	Satisfatória	0	0	0		0	0	0	0	Satisfatória	2	2	0	0	Satisfatória	0	0	0	0	Satisfatória	1,3	D2	97%
Costa Marques	18.331	14	6	6	44	Satisfatória	0	0	0		0	0	0	0	Satisfatória	0	0	0	0	Satisfatória	0	0	0	0	Satisfatória	2,9	D1	0%
Cujubim	25.215	131	47	40	333	Surto	1	0	0	DENV 1	0	0	0	0	Satisfatória	0	0	0	0	Satisfatória	0	0	0	0	Satisfatória	1,5	D2	0%
Espigão d'Oeste	32.374	493	4	478	1510	Surto	1	0	0	DENV 1	0	0	0	0	Satisfatória	2	1	1	3	Satisfatória	0	0	0	0	Satisfatória	3,9	D2	97%
Gov. Jorge Teixeira	7.767	50	21	8	373	Surto	0	0	0		0	0	0	0	Satisfatória	0	0	0	0	Satisfatória	0	0	0	0	Satisfatória	SD	SD	0%
Guajará-Mirim	46.174	68	10	37	126	Alerta	0	0	1	DENV 2	1	1	0	0	Satisfatória	1	1	0	0	Satisfatória	0	0	0	0	Satisfatória	2,7	B	49%
Itapuã do Oeste	10.458	3	0	3	29	Satisfatória	0	0	0		0	0	0	0	Satisfatória	0	0	0	0	Satisfatória	0	0	0	0	Satisfatória	8,0	A2	0%
Jaru	51.775	339	128	200	408	Surto	1	0	0		1	1	0	0	Satisfatória	0	0	0	0	Satisfatória	0	0	0	0	Satisfatória	5,7	D2	70%

Ji-Paraná	128.969	1629	1237	340	304	Surto	2	2	1		82	75	6	5	Satisfatória	95	49	3	36	Satisfatória	1	1	0	0	Satisfatória	1,5	D2	41%
Machadinho d'Oeste	39.991	359	108	230	628	Surto	1	0	0	DENV 1	0	0	0	0	Satisfatória	0	0	0	0	Satisfatória	0	0	0	0	Satisfatória	6,7	D1	52%
Ministro Andreazza	9.660	60	0	59	621	Surto	1	0	0		0	0	0	0	Satisfatória	0	0	0	0	Satisfatória	0	0	0	0	Satisfatória	1,0	C e D2	92%
Mirante da Serra	10.947	62	0	8	566	Surto	1	0	0	DENV 2	0	0	0	0	Satisfatória	0	0	0	0	Satisfatória	0	0	0	0	Satisfatória	0,4	D2	0%
Monte Negro	15.852	154	78	69	479	Surto	1	0	0		0	0	0	0	Satisfatória	0	0	0	0	Satisfatória	1	1	0	0	Satisfatória	2,8	D2	121%
Nova Brasilândia	20.474	714	137	574	2818	Surto	51	4	3		1	0	0	5	Satisfatória	1	0	1	5	Satisfatória	0	0	0	0	Satisfatória	6,7	D2	104%
Nova Mamoré	30.583	56	7	39	160	Alerta	0	0	0		0	0	0	0	Satisfatória	0	0	0	0	Satisfatória	0	0	0	0	Satisfatória	5,7	D2	19%
Nova União	6.970	22	2	17	287	Alerta	0	1	0		0	0	0	0	Satisfatória	0	0	0	0	Satisfatória	0	0	0	0	Satisfatória	SD	0	0%
Novo Horizonte do Oeste	8.538	5	0	3	59	Satisfatória	0	0	0		0	0	0	0	Satisfatória	0	0	0	0	Satisfatória	0	0	0	0	Satisfatória	1,6	D2	0%
Ouro Preto do Oeste	36.035	44	8	29	100	Satisfatória	1	1	0		4	4	0	0	Satisfatória	12	9	2	8	Satisfatória	0	0	0	0	Satisfatória	3,3	D2	66%
Parecis	6.074	12	1	2	181	Alerta	0	1	0		3	1	0	33	Satisfatória	2	0	0	33	Satisfatória	0	0	0	0	Satisfatória	1,5	D2	0%
Pimenta Bueno	36.660	401	228	164	472	Surto	1	0	0		0	0	0	0	Satisfatória	2	0	1	5	Satisfatória	0	0	0	0	Satisfatória	0,7	C	84%
Pimenteiras do Oeste	2.169	0	0	0	0	Satisfatória	0	0	0		0	0	0	0	Satisfatória	0	0	0	0	Satisfatória	0	0	0	0	Satisfatória	1,3	D1 e D2	0%
Porto Velho	529.544	2655	1046	1564	304	Surto	79	4	1	DENV 1,2	21	17	3	1	Satisfatória	37	22	15	3	Satisfatória	5	5	0	0	Satisfatória	1,8	D2	5%
Presidente Médici	18.986	418	150	171	1412	Surto	0	0	0		79	64	11	79	Satisfatória	89	34	4	290	Alerta	0	0	0	0	Satisfatória	1,0	D2	96%
Primavera de Rondônia	2.856	22	10	9	420	Surto	0	0	0		0	0	0	0	Satisfatória	18	16	0	70	Satisfatória	0	0	0	0	Satisfatória	1,2	D2	91%
Rio Crespo	3.764	29	7	22	584	Surto	0	0	0		0	0	0	0	Satisfatória	1	0	0	27	Satisfatória	0	0	0	0	Satisfatória	0,9	D2	94%
Rolim de Moura	55.058	197	37	154	291	Alerta	0	0			1	0	0	2	Satisfatória	2	1	1	2	Satisfatória	0	0	0	0	Satisfatória	3,1	D2	9%
Santa Luzia d'Oeste	6.495	17	1	13	246	Alerta	1	0	0		0	0	0	0	Satisfatória	0	0	0	0	Satisfatória	0	0	0	0	Satisfatória	0,0	D2	87%
São Felipe d'Oeste	5.172	75	0	9	1450	Surto	0	0	0		0	0	0	0	Satisfatória	0	0	0	0	Satisfatória	0	0	0	0	Satisfatória	0,8	D2	43%
São Francisco do Guaporé	20.266	274	55	206	1081	Surto	4	0	1		0	0	0	0	Satisfatória	0	0	0	0	Satisfatória	0	0	0	0	Satisfatória	2,2	D2	151%
São Miguel do Guaporé	23.005	90	13	74	335	Surto	1	1	0		0	0	0	0	Satisfatória	1	0	1	4	Satisfatória	0	0	0	0	Satisfatória	0,2	C	128%
Seringueiras	11.856	543	203	336	2868	Surto	0	0	1		0	0	0	0	Satisfatória	1	0	0	8	Satisfatória	0	0	0	0	Satisfatória	0,0	0	26%
Teixeirópolis	4.308	96	51	38	1045	Surto	3	0	0		0	0	0	0	Satisfatória	1	1	0	0	Satisfatória	0	0	0	0	Satisfatória	1,8	D2	74%
Theobroma	10.444	15	7	6	77	Satisfatória	0	0	0		0	0	0	0	Satisfatória	2	2	0	0	Satisfatória	0	0	0	0	Satisfatória	1,1	D2	104%
Urupá	11.467	48	7	34	358	Surto	1	0	0	DENV 1	2	0	0	17	Satisfatória	2	0	0	17	Satisfatória	0	0	0	0	Satisfatória	1,7	D2	112%
Vale do Anari	11.204	18	1	17	152	Alerta	1	0	0		1	1	0	0	Satisfatória	1	1	0	0	Satisfatória	0	0	0	0	Satisfatória	0,0	0	95%
Vale do Paraíso	6.825	128	41	54	1275	Surto	2	0	0		0	0	0	0	Satisfatória	5	5	0	0	Satisfatória	0	0	0	0	Satisfatória	0,9	D2	98%
Vilhena	99.854	573	139	412	435	Surto	5	0	0		4	3	1	1	Satisfatória	11	3	3	8	Satisfatória	0	0	0	0	Satisfatória	1,3	D2	14%
<b>Total do Estado</b>	<b>1.777.225</b>	<b>14467</b>	<b>4578</b>	<b>9067</b>	<b>304</b>	<b>Surto</b>	<b>210</b>	<b>26</b>	<b>12</b>		<b>222</b>	<b>187</b>	<b>22</b>	<b>1</b>	<b>Satisfatória</b>	<b>401</b>	<b>242</b>	<b>42</b>	<b>9</b>	<b>Satisfatória</b>	<b>8</b>	<b>8</b>	<b>0</b>	<b>0</b>	<b>Satisfatória</b>		<b>0</b>	<b>44%</b>

1- DSA- Dengue com Sinais de Alarme.

2- SD- Sem Dados

3-Criadouro Predominante: A1- Caixa d'água (elevado), A2- Outros depósitos de armazenamento de água (baixo), B- Pequenos depósitos móveis, C- Depósitos fixos, D1- Pneus e outros materiais rodantes, D2- Lixo (recipientes plásticos, latas) sucatas, entulhos, E- Depósitos naturais.

4- Incidência para 100 mil/habitantes.

5- São considerados casos prováveis todos aqueles que ainda não foram descartados.

**OBSERVAÇÃO: No item "incidência" e "maior zona atingida no ano" são dados parciais e deve ser levado em consideração o número de casos ainda não concluídos.**

De acordo com os casos suspeitos, notificados da Semana 01 a Semana 31, são considerados em:

**ALERTA para DENGUE:** Alto Paraíso, Alvorada D'Oeste, Candeias do Jamari, Cerejeiras, Guajará - Mirim, Nova Mamoré, Nova União, Parecis, Rolim de Moura, Santa Luzia e Vale do Anari;

**SURTO para DENGUE:** Alta Floresta D'Oeste, Buritis, Cabixi, Cacaulândia, Campo Novo de RO, Castanheiras, Chupinguaia, Cujubim, Gov. Jorge - Texeira, Jarú, Ji - Paraná, Machadinho D'Oeste, Ministro Andreazza, Mirante da Serra, Pimenta Bueno, Porto Velho, Presidente Médici, Primavera de Rondônia, Rio Crespo, São Felipe, São Miguel do Guaporé, Seringueiras, Texeirão, Urupá, Vale do Paraíso e Vilhena.

**ALERTA para Chikungunya:** Presidente Médici;

**OBSERVAÇÃO: Os municípios que entram em surto no decorrer do ano se mantêm marcado em "SURTO" na Condição Epidemiológica até a virada do ano, mesmo já tendo realizado as ações preconizadas e ter voltado a condição "SATISFATÓRIA". Isso se refere a: Monte Negro, Cacoal, Ariquemes, Nova Brasilândia, Espigão D'Oeste e São Francisco do Guaporé.**

**Ações desenvolvidas pelo o Estado:**

Monitoramento e análise das informações epidemiológicas e vetorial;

Distribuição de insumos para o controle do *Aedes*;

Encaminhamento de materiais educativos;

Capacitação/treinamento e assessoramento das equipes técnicas dos municípios;

Elaboração de boletins epidemiológicos disponibilizado no site da AGEVISA para a divulgação da situação epidemiológica e vetorial;

Reunião Técnica sobre o Combate ao *Aedes* e Vigilância epidemiológica com os gestores Municipais (Prefeitos, Secretários de Saúde e coordenadores de epidemiologia) e Regionais de Saúde;

Reunião Técnica com as Gerências e Apoiaadores das Regionais de Saúde do Estado;

Participação em reunião da Comissão Intergestores Regionais - CIR (Cacoal);

Participação em reunião da Comissão Intergestores Bipartite - CIB ( Ji - Paraná);

Capacitação sobre Vigilância das Arboviroses ministrada pela equipe do Ministério da Saúde;

Capacitação sobre Manejo clínico e Vigilância Laboratorial de Arboviroses ministrada pela equipe do Ministério da Saúde;

Evento BrC no Combate às Arboviroses

Reunião técnica de atualização, treinamento e metodologias aplicadas nas estratégias para atividades de controles químicos do Fludora Fusion e Natular DT nos Pes para Controle Vetorial do *Aedes* e Vigilância Epidemiológica (Dengue, Zika e Chikungunya);

Atualização no Manejo Clínico das Arboviroses(Doenças transmitidas pelo *Aedes* ) e doença Monkeypox;

Capacitação das boas práticas de uso dos produtos Cielo ULV e Natular DT, e instrução para aferição de máquinas e regulagens de equipamentos UBV's;

Suporte de contenção de surto e epidemias com Ultra Baixo Volume - UBV pesada "Fumaça"(Monte Negro, Cacoal, Ariquemes, Nova Brasilândia, Espigão D'Oeste, São Francisco do Guaporé e Porto Velho).

**Distribuição de insumos:**

1°GRS - Ji - Paraná - **Cielo:** 490 litros; **Fludora Fusion:** 185 sachês; **Espinosade:** 22.000 comprimidos.

2°GRS - Cacoal - **Cielo:** 825 litros; **Fludora Fusion:** 104 sachês; **Espinosade:** 13.000 comprimidos.

3°GRS - Vilhena - **Cielo:** 160 litros; **Fludora Fusion:** 85 sachês; **Espinosade:** 17.500 comprimidos.

4°GRS - Ariquemes - **Cielo:** 790 litros; **Fludora Fusion:** 260 sachês; **Espinosade:** 25.000 comprimidos.

5°GRS - Rolim de Moura - **Cielo:** 295 litros; **Fludora Fusion:** 38 sachês; **Espinosade:** 17.500 comprimidos.

6°GRS - Porto Velho - **Cielo:** 290 litros; **Fludora Fusion:** 40 sachês; **Espinosade:** 12.500 comprimidos.

Total distribuído: **Cielo:** 2.850 litros; **Fludora Fusion:** 712 sachês; **Espinosade:** 107.500 comprimidos.

**Orientações para a população:**

Eliminar Recipientes inservíveis: garrafas, latas, sucatas, entulho de construção e etc;

Tampar ou vedar locais que sirvam de criadouros para o mosquito: ralo de banheiro, caixa d'água e suspiro da fossa;

Lavar e cuidar de recipientes que acumulam água que não podem ser descartados: vasilha de cachorro e vasos de plantas;

Realizar limpeza nas residências 1 vez na semana nos principais focos do mosquito *Aedes* para impedir o desenvolvimento de ovos e larvas.

**"COMBATA O MOSQUITO TODO DIA. COLOQUE NA SUA ROTINA"**

**TODO CASO GRAVE OU ÓBITO SUSPEITO DE DENGUE DEVE SER INFORMADO IMEDIATAMENTE À COORDENAÇÃO ESTADUAL**

**Os dados constantes neste boletim tem fonte no SINAN ONLINE, GAL e SISPNCD, sendo portanto parciais e passíveis de alterações.**

Telefone: (69) 3212-8422

Email: [agevisa.dengue@gmail.com](mailto:agevisa.dengue@gmail.com)

Data da última atualização:

11/08/2022