



Período analisado Sem 1 02/01/2022 à Sem 28 16/07/2022

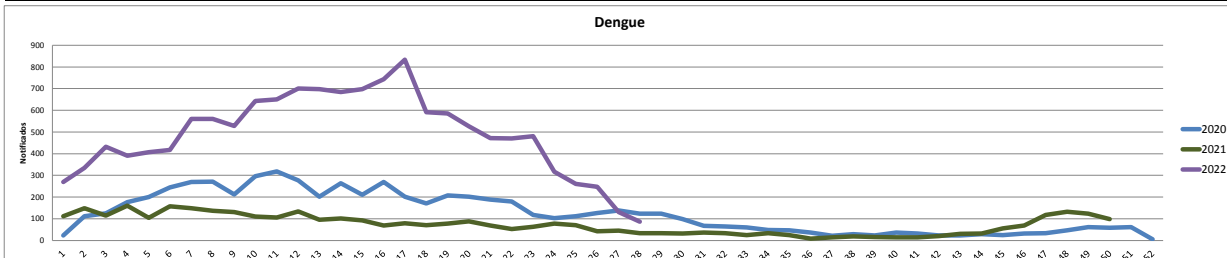
TODO CASO GRAVE OU ÓBITO SUSPEITO DE DENGUE, ZIKA E CHIKUNGUNYA DEVE SER INFORMADO IMEDIATAMENTE À COORDENAÇÃO ESTADUAL

DENGUE

Dengue - 2022		Dengue - 2021	
Total de casos Notificados	13766	Total de casos Notificados	2690
Total de casos Confirmados	8653	Total de casos Confirmados	1316
Total de casos em Investigação	877	Total de casos em Investigação	213
Total de casos Descartados	4236	Total de casos Descartados	1161
Total de óbitos	12	Total de óbitos	2

2022 em relação a 2021 - NOTIFICADOS		
Os dados parciais registram aumento de 411,75% com relação ao total de casos NOTIFICADOS no mesmo período de 2021, com desses casos ainda não concluídos.		6%
2022 em relação a 2021 - CONFIRMADOS		
Já referente aos casos CONFIRMADOS, houve aumento de 558% com relação mesmo período do ano de 2021.		

Gráfico Comparativo entre o número de casos notificados de DENGUE por semana epidemiológica entre os anos de 2020, 2021 e 2022.

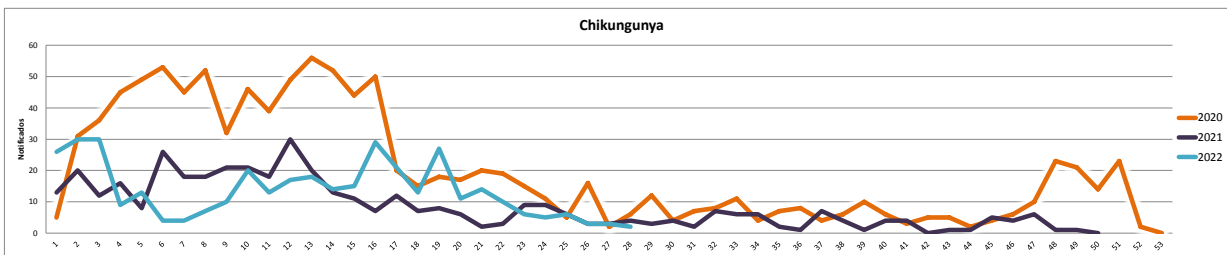


CHIKUNGUNYA

Chikungunya - 2022		Chikungunya - 2021	
Total de casos Notificados	380	Total de casos Notificados	346
Total de casos Confirmados	33	Total de casos Confirmados	56
Total de casos em Investigação	111	Total de casos em Investigação	43
Total de casos Descartados	236	Total de casos Descartados	247
Total de óbitos	0	Total de óbitos	0

2022 em relação a 2021 - NOTIFICADOS		
Os dados parciais registram aumento de 9,83% com relação ao total de casos NOTIFICADOS no mesmo período de 2021, com desses casos ainda não concluídos.		29%
2022 em relação a 2021 - CONFIRMADOS		
Já referente aos casos CONFIRMADOS, houve redução de 41% com relação mesmo período do ano de 2021.		

Gráfico Comparativo entre o número de casos notificados de CHIKUNGUNYA por semana epidemiológica entre os anos de 2020, 2021 e 2022.



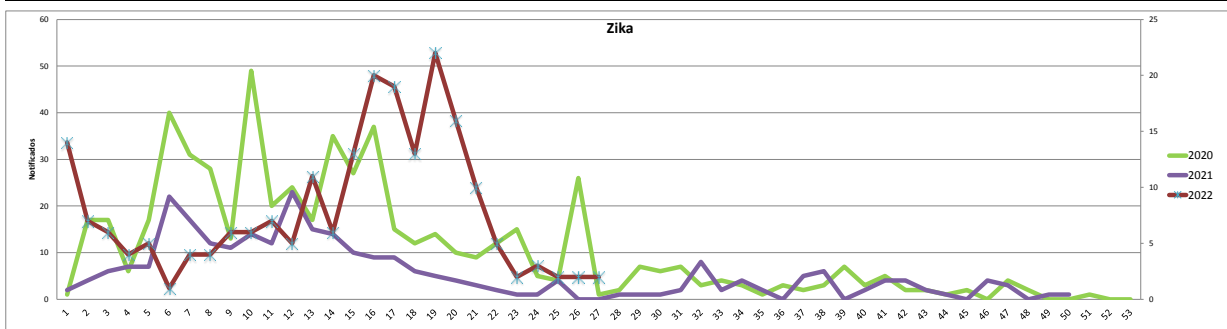
OBS : Os dados de Chikungunya correspondem a semana 01 à 28 de 2022 devido a disponibilização de dados no SINAN WEB.

ZIKA

Zika - 2022		Zika - 2021	
Total de casos Notificados	215	Total de casos Notificados	222
Total de casos Confirmados	22	Total de casos Confirmados	30
Total de casos em Investigação	13	Total de casos em Investigação	13
Total de casos Descartados	180	Total de casos Descartados	176
Total de óbitos	0	Total de óbitos	0

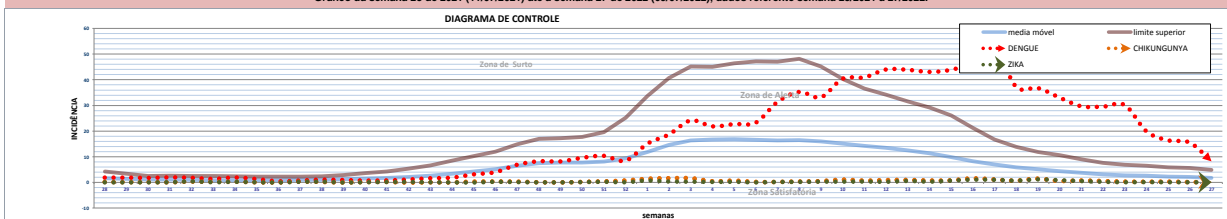
2022 em relação a 2021 - NOTIFICADOS		
Os dados parciais registram redução de 3,15% com relação ao total de casos NOTIFICADOS no mesmo período de 2021, com desses casos ainda não concluídos.		6%
2022 em relação a 2021 - CONFIRMADOS		
Já referente aos casos CONFIRMADOS, houve redução de 27% com relação mesmo período do ano de 2021.		

Gráfico Comparativo entre o número de casos notificados de ZIKA por semana epidemiológica entre os anos de 2020, 2021 e 2022.



OBS : Os dados de Zika correspondem a semana 01 à 27 de 2022 devido a disponibilização de dados no SINAN OFFLINE.

Gráfico da semana 28 de 2021 (11/07/2021) até a semana 27 de 2022 (09/07/2022), dados referente semana 28/2021 a 27/2022.



CONTROLE VETORIAL

Resultado do último Levantamento Entomológico (LIRAs/LIA) realizado no mês de ABRIL/MAIO/2022.

Municípios da 1ª Regional de Saúde de Ji-Paraná	IIP	Situação	Criadouro
Ahorada d'Oeste	0	Satisfatório	0
Costa Marques	2,9	Alerta	D1
Governador Jorge Teixeira	SD	Sem dados	SD
Jaru	5,7	Risco	D2
Ji-Paraná	1,5	Alerta	D2
Mirante da Serra	0,4	Satisfatório	D2
Nova União	SD	Sem dados	0
Ouro Preto do Oeste	3,3	Alerta	D2
Presidente Médici	1	Alerta	D2
São Francisco do Guaporé	2,2	Alerta	D2
Theobromas	1,8	Alerta	D2
Theobroma	1,1	Alerta	D2
Unupá	1,7	Alerta	D2
Vale do Anari	0	Satisfatório	0
Vale do Paraíso	0,9	Satisfatório	D2

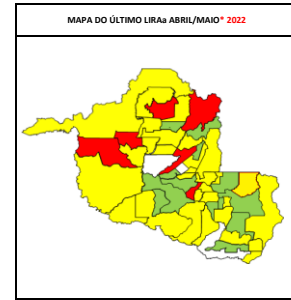
Municípios da 4ª Regional de Saúde de Ariquemes	IIP	Situação	Criadouro
Alto Paraíso	2,3	Alerta	D2
Ariquemes	1,5	Alerta	D2
Bunites	6	Risco	D2
Cacaulândia	1,8	Alerta	B
Campo Novo de Rondônia	1,3	Alerta	D2
Cujubim	1,5	Alerta	D2
Machadinho d'Oeste	6,7	Risco	D1
Mane Negro	2,8	Alerta	D2
Rio Crespo	0,9	Satisfatório	D2

Municípios da 6ª Regional de Saúde de Porto Velho	IIP	Situação	Criadouro
Candeias do Jamari	2,3	Alerta	D2
Guajará-Mirim	2,7	Alerta	B
Itapua do Oeste	8	Risco	A2
Nova Mamoré	5,7	Risco	D2
Porto Velho	1,8	Alerta	D2

Municípios da 2ª Regional de Saúde de Cacoal	IIP	Situação	Criadouro
Cacoal	0,7	Satisfatório	B
Espigão d'Oeste	3,9	Alerta	D2
Ministro Andreazza	1	Alerta	C e D2
Pimenta Bueno	0,7	Satisfatório	C
Primavera de Rondônia	1,2	Alerta	D2
São Felipe d'Oeste	0,8	Satisfatório	D2

Municípios da 3ª Regional de Saúde de Vilhena	IIP	Situação	Criadouro
Cabixi	1,6	Alerta	D2,D1,A2
Cerejeiras	0,7	Satisfatório	D2
Chupinguiá	0,6	Satisfatório	A2
Colorado do Oeste	1,7	Alerta	D2
Columbiata	1,3	Alerta	D2
Pimenteiras do Oeste	1,3	Alerta	D1 e D2
Vilhena	1,3	Alerta	D2

Municípios da 5ª Regional de Saúde de Rolim de Moura	IIP	Situação	Criadouro
Alta Floresta d'Oeste	2,2	Alerta	B,C,D2
Alto Alegre dos Parecis	1,3	Alerta	A2
Castanheiras	3,2	Alerta	D1
Nova Brasilândia d'Oeste	6,7	Risco	D2
Novo Horizonte do Oeste	1,6	Alerta	D2
Parecis	1,5	Alerta	D2
Rolim de Moura	3,1	Alerta	D2
Santa Luzia d'Oeste	0	Satisfatório	D2
São Miguel do Guaporé	0,2	Satisfatório	C
Seringueiras	0	Satisfatório	0



Escala de %	Condição
0,0 +	Satisfatório
1,0 +	Alerta
3,9 +	Risco
SD	Sem Dados

Criadouro Predominante: A1- Caixa d'água (elevado), A2- Outros depósitos de armazenamento de água (baixo), B- Pequenos depósitos móveis, C- Depósitos fixos, D1- Pneus e outros materiais rodantes, D2- Lixo (recipientes plásticos, latas) sucatas, entulhos, E- Depósitos naturais.

Os dados constantes neste boletim tem fonte no SINAN ONLINE, GAL e SISPNCD, sendo portanto parciais e passíveis de alterações.

Telefone: (69) 3212-8422

e-mail: agevisa.dengue@gmail.com

ATUALIZAÇÃO

27/07/2022

Elaborado por: Natalie dos Santos Teles - Estagiária Enfermagem

NDTV - Núcleo de Doenças Transmissíveis por Vetor

Avaliado por: Cesarino Junior Lima Aprígio - MÉDICO VETERINÁRIO, Glauciane da Silva Bifano Tavares - BIÓLOGA

GTAM - Gerência Técnica de Vigilância Epidemiológica e Ambiental

ANEXO 1-PERFIL DOS MUNICÍPIOS

Municípios	População estimada 2019 (IBGE)	Período analisado: de 02/01/2022 à 16/07/2022								Elaborado por: Natalie dos Santos Teles - Estagiária enfermagem Avaliado por :Cesarino Junior Lima Aprigio - GERENTE GTVAM, Glauciane da Silva Bifano Tavares - Bióloga										Controle Vetorial								
		Dengue				Zika				Chikungunya			Febre Amarela				Levantamento Vetorial (ABRIL/MAIO-2022)		Imóveis Visitados									
		N.º Casos registrados no SINAN ONLINE			Condição Epidemiológica		Classificação e óbitos confirmados			Sorotipo viral isolado (2022)	Casos Notificados de Zika Virus (Fonte SINAN NET-2022)			Incidência casos	Maior Zona Atingida no ano	Casos Notificados de Chikungunya (Fonte SINAN ONLINE-2022)				Incidência casos prováveis	Maior Zona Atingida no ano	Casos Notificados de Febre Amarela (Fonte SINAN ONLINE-2022)			Incidência casos prováveis	Maior Zona Atingida no ano	IIP ²	Criad. Pred ³
		Susp	desc	Confir.	Incidência ⁴	Maior Zona Atingida no ano	DSA ⁵	Graves	Óbitos		Susp	desc	Confir.			Susp	Desc	Confir.	Susp			desc	Confir.	Susp				
Alta Floresta d'Oeste	22.945	175	28	80	641	Surto	12	3	0		0	0	0	0	Satisfatória	4	0	0	17	Satisfatória	0	0	0	0	Satisfatória	2,2	B,C,D2	38%
Alto Alegre dos Parecis	13.241	36	26	5	76	Satisfatória	0	0	0		0	0	0	0	Satisfatória	0	0	0	0	Satisfatória	0	0	0	0	Satisfatória	1,3	A2	105%
Alto Paraíso	21.428	60	10	49	233	Alerta	0	0	0		0	0	0	0	Satisfatória	0	0	0	0	Satisfatória	0	0	0	0	Satisfatória	2,3	D2	30%
Alvorada d'Oeste	14.411	22	0	20	153	Alerta	1	1	0		0	0	0	0	Satisfatória	0	0	0	0	Satisfatória	0	0	0	0	Satisfatória	0,0	0	218%
Ariquemes	107.863	1109	211	885	833	Surto	1	0	0	DENV 1	4	4	0	0	Satisfatória	6	3	2	3	Satisfatória	1	1	0	0	Satisfatória	1,5	D2	65%
Buritis	39.654	411	86	289	820	Surto	1	1	0		0	0	0	0	Satisfatória	0	0	0	0	Satisfatória	0	0	0	0	Satisfatória	6,0	D2	101%
Cabixi	5.312	28	7	8	395	Surto	0	0	0		0	0	0	0	Satisfatória	0	0	0	0	Satisfatória	0	0	0	0	Satisfatória	1,6	D2,D1,A2	90%
Cacaulândia	6.230	111	71	40	642	Surto	2	0	0		0	0	0	0	Satisfatória	0	0	0	0	Satisfatória	0	0	0	0	Satisfatória	1,8	B	110%
Cacoal	85.359	2077	87	1975	2331	Surto	25	7	4	DENV 2	5	4	1	1	Satisfatória	70	67	2	4	Satisfatória	0	0	0	0	Satisfatória	0,7	B	87%
Campo Novo de Rondônia	14.139	91	29	44	439	Surto	0	0	0	DENV 1	0	0	0	0	Satisfatória	0	0	0	0	Satisfatória	0	0	0	0	Satisfatória	1,3	D2	154%
Candeias do Jamari	26.693	127	52	34	281	Alerta	3	0	0		1	0	0	4	Satisfatória	1	0	1	4	Satisfatória	0	0	0	0	Satisfatória	2,3	D2	55%
Castanheiras	3.052	50	6	7	1442	Surto	0	0	0		0	0	0	0	Satisfatória	0	0	0	0	Satisfatória	0	0	0	0	Satisfatória	3,2	D1	0%
Cerejeiras	16.323	42	21	19	129	Alerta	0	0	0		11	11	0	0	Satisfatória	19	15	3	25	Satisfatória	0	0	0	0	Satisfatória	0,7	D2	116%
Chupinguaia	11.182	74	29	31	402	Surto	0	0	0		0	0	0	0	Satisfatória	9	8	0	9	Satisfatória	0	0	0	0	Satisfatória	0,6	A2	47%
Colorado do Oeste	15.882	11	1	3	63	Satisfatória	0	0	0		0	0	0	0	Satisfatória	1	0	0	6	Satisfatória	0	0	0	0	Satisfatória	1,7	D2	96%
Corumbiara	7.391	5	3	0	27	Satisfatória	0	0	0		0	0	0	0	Satisfatória	1	1	0	0	Satisfatória	0	0	0	0	Satisfatória	1,3	D2	97%
Costa Marques	18.331	13	5	6	44	Satisfatória	0	0	0		0	0	0	0	Satisfatória	0	0	0	0	Satisfatória	0	0	0	0	Satisfatória	2,9	D1	0%
Cujubim	25.215	132	47	40	337	Surto	1	0	0	DENV 1	0	0	0	0	Satisfatória	0	0	0	0	Satisfatória	0	0	0	0	Satisfatória	1,5	D2	0%
Espigão d'Oeste	32.374	488	3	474	1498	Surto	1	0	0	DENV 1	0	0	0	0	Satisfatória	2	1	1	3	Satisfatória	0	0	0	0	Satisfatória	3,9	D2	97%
Gov. Jorge Teixeira	7.767	48	21	7	348	Surto	0	0	0		0	0	0	0	Satisfatória	0	0	0	0	Satisfatória	0	0	0	0	Satisfatória	SD	SD	0%
Guajará-Mirim	46.174	64	8	35	121	Alerta	0	0	1	DENV 2	1	1	0	0	Satisfatória	1	1	0	0	Satisfatória	0	0	0	0	Satisfatória	2,7	B	49%
Itapuã do Oeste	10.458	3	0	3	29	Satisfatória	0	0	0		0	0	0	0	Satisfatória	0	0	0	0	Satisfatória	0	0	0	0	Satisfatória	8,0	A2	0%
Jaru	51.775	325	128	188	380	Surto	1	0	0		1	1	0	0	Satisfatória	0	0	0	0	Satisfatória	0	0	0	0	Satisfatória	5,7	D2	70%

Ji-Paraná	128.969	1627	1235	340	304	Surto	2	2	1		81	74	6	5	Satisfatória	95	49	3	36	Satisfatória	1	1	0	0	Satisfatória	1,5	D2	41%
Machadinho d'Oeste	39.991	340	101	229	598	Surto	1	0	0	DENV 1	0	0	0	0	Satisfatória	0	0	0	0	Satisfatória	0	0	0	0	Satisfatória	6,7	D1	52%
Ministro Andreazza	9.660	60	0	59	621	Surto	1	0	0		0	0	0	0	Satisfatória	0	0	0	0	Satisfatória	0	0	0	0	Satisfatória	1,0	C e D2	92%
Mirante da Serra	10.947	37	0	8	338	Surto	1	0	0	DENV 2	0	0	0	0	Satisfatória	0	0	0	0	Satisfatória	0	0	0	0	Satisfatória	0,4	D2	0%
Monte Negro	15.852	154	78	69	479	Surto	1	0	0		0	0	0	0	Satisfatória	0	0	0	0	Satisfatória	1	1	0	0	Satisfatória	2,8	D2	121%
Nova Brasilândia	20.474	664	119	542	2662	Surto	45	4	3		1	0	0	5	Satisfatória	1	0	1	5	Satisfatória	0	0	0	0	Satisfatória	6,7	D2	104%
Nova Mamoré	30.583	50	7	34	141	Alerta	0	0	0		0	0	0	0	Satisfatória	0	0	0	0	Satisfatória	0	0	0	0	Satisfatória	5,7	D2	19%
Nova União	6.970	22	2	17	287	Alerta	0	1	0		0	0	0	0	Satisfatória	0	0	0	0	Satisfatória	0	0	0	0	Satisfatória	SD	0	0%
Novo Horizonte do Oeste	8.538	5	0	3	59	Satisfatória	0	0	0		0	0	0	0	Satisfatória	0	0	0	0	Satisfatória	0	0	0	0	Satisfatória	1,6	D2	0%
Ouro Preto do Oeste	36.035	41	6	29	97	Satisfatória	1	1	0		4	4	0	0	Satisfatória	10	8	2	6	Satisfatória	0	0	0	0	Satisfatória	3,3	D2	66%
Parecis	6.074	11	1	2	165	Alerta	0	1	0		3	1	0	33	Satisfatória	2	0	0	33	Satisfatória	0	0	0	0	Satisfatória	1,5	D2	0%
Pimenta Bueno	36.660	356	197	152	434	Surto	1	0	0		0	0	0	0	Satisfatória	1	0	0	3	Satisfatória	0	0	0	0	Satisfatória	0,7	C	84%
Pimenteiras do Oeste	2.169	0	0	0	0	Satisfatória	0	0	0		0	0	0	0	Satisfatória	0	0	0	0	Satisfatória	0	0	0	0	Satisfatória	1,3	D1 e D2	0%
Porto Velho	529.544	2439	940	1462	283	Alerta	76	4	1	DENV 1,2	19	15	3	1	Satisfatória	31	22	9	2	Satisfatória	5	4	0	0	Satisfatória	1,8	D2	5%
Presidente Médici	18.986	395	146	158	1311	Surto	0	0	0		76	61	11	79	Satisfatória	82	34	4	253	Alerta	0	0	0	0	Satisfatória	1,0	D2	96%
Primavera de Rondônia	2.856	22	10	9	420	Surto	0	0	0		0	0	0	0	Satisfatória	18	16	0	70	Satisfatória	0	0	0	0	Satisfatória	1,2	D2	91%
Rio Crespo	3.764	29	7	22	584	Surto	0	0	0		0	0	0	0	Satisfatória	1	0	0	27	Satisfatória	0	0	0	0	Satisfatória	0,9	D2	94%
Rolim de Moura	55.058	194	36	152	287	Alerta	0	0			1	0	0	2	Satisfatória	2	1	1	2	Satisfatória	0	0	0	0	Satisfatória	3,1	D2	9%
Santa Luzia d'Oeste	6.495	17	1	13	246	Alerta	1	0	0		0	0	0	0	Satisfatória	0	0	0	0	Satisfatória	0	0	0	0	Satisfatória	0,0	D2	87%
São Felipe d'Oeste	5.172	65	0	8	1257	Surto	0	0	0		0	0	0	0	Satisfatória	0	0	0	0	Satisfatória	0	0	0	0	Satisfatória	0,8	D2	43%
São Francisco do Guaporé	20.266	252	44	195	1026	Surto	4	0	1		0	0	0	0	Satisfatória	0	0	0	0	Satisfatória	0	0	0	0	Satisfatória	2,2	D2	151%
São Miguel do Guaporé	23.005	90	13	74	335	Surto	1	1	0		0	0	0	0	Satisfatória	1	0	1	4	Satisfatória	0	0	0	0	Satisfatória	0,2	C	128%
Seringueiras	11.856	537	198	335	2859	Surto	0	0	1		0	0	0	0	Satisfatória	1	0	0	8	Satisfatória	0	0	0	0	Satisfatória	0,0	0	26%
Teixeirópolis	4.308	94	44	38	1161	Surto	3	0	0		0	0	0	0	Satisfatória	1	1	0	0	Satisfatória	0	0	0	0	Satisfatória	1,8	D2	74%
Theobroma	10.444	15	7	6	77	Satisfatória	0	0	0		0	0	0	0	Satisfatória	2	2	0	0	Satisfatória	0	0	0	0	Satisfatória	1,1	D2	104%
Urupá	11.467	48	7	34	358	Surto	1	0	0	DENV 1	2	0	0	17	Satisfatória	2	0	0	17	Satisfatória	0	0	0	0	Satisfatória	1,7	D2	112%
Vale do Anari	11.204	9	1	8	71	Satisfatória	1	0	0		1	1	0	0	Satisfatória	1	1	0	0	Satisfatória	0	0	0	0	Satisfatória	0,0	0	95%
Vale do Paraíso	6.825	117	37	49	1172	Surto	2	0	0		0	0	0	0	Satisfatória	4	4	0	0	Satisfatória	0	0	0	0	Satisfatória	0,9	D2	98%
Vilhena	99.854	529	107	343	423	Surto	4	0	0		4	3	1	1	Satisfatória	11	2	3	9	Satisfatória	0	0	0	0	Satisfatória	1,3	D2	14%
Total do Estado	1.777.225	13766	4236	8653	288	Alerta	194	26	12		215	180	22	1	Satisfatória	380	236	33	8	Satisfatória	8	7	0	0	Satisfatória		0	44%

1- DSA- Dengue com Sinais de Alarme.

2- SD- Sem Dados

3-Criadouro Predominante: A1- Caixa d'água (elevado), A2- Outros depósitos de armazenamento de água (baixo), B- Pequenos depósitos móveis, C- Depósitos fixos, D1- Pneus e outros materiais rodantes, D2- Lixo (recipientes plásticos, latas) sucatas, entulhos, E- Depósitos naturais.

4- Incidência para 100 mil/habitantes.

5- São considerados casos prováveis todos aqueles que ainda não foram descartados.

OBSERVAÇÃO: No item "incidência" e "maior zona atingida no ano" são dados parciais e deve ser levado em consideração o número de casos ainda não concluídos.

De acordo com os casos suspeitos, notificados da Semana 01 a Semana 28, são considerados em:

ALERTA para DENGUE: Alto Paraíso, Alvorada D'Oeste, Candeias do Jamari, Cerejeiras, Guajará - Mirim, Nova Mamoré, Nova União, Parecis, Porto Velho, Rolim de Moura e Santa Luzia;

SURTO para DENGUE: Alta Floresta D'Oeste, Buritis, Cabixi, Cacaulândia, Campo Novo de RO, Castanheiras, Chupinguaia, Cujubim, Gov. Jorge - Texeira, Jaru, Ji - Paraná, Machadinho D'Oeste, Ministro Andreazza, Mirante da Serra, Pimenta Bueno, Presidente Médici, Primavera de Rondônia, Rio Crespo, São Felipe, São Miguel do Guaporé, Seringueiras, Texeirópolis, Urupá, Vale do Paraíso e Vilhena.

ALERTA para Chikungunya: Presidente Médici;

OBSERVAÇÃO: Os municípios que entram em surto no decorrer do ano se mantêm marcado em "SURTO" na Condição Epidemiológica até a virada do ano, mesmo já tendo realizado as ações preconizadas e ter voltado a condição "SATISFATÓRIA". Isso se refere a: Monte Negro, Cacoal, Ariquemes, Nova Brasilândia, Espigão D'Oeste e São Francisco do Guaporé.

Ações desenvolvidas pelo o Estado:

Monitoramento e análise das informações epidemiológicas e vetorial;

Distribuição de insumos para o controle do *Aedes*;

Encaminhamento de materiais educativos;

Capacitação/treinamento e assessoramento das equipes técnicas dos municípios;

Elaboração de boletins epidemiológicos disponibilizado no site da AGEVISA para a divulgação da situação epidemiológica e vetorial;

Reunião Técnica sobre o Combate ao *Aedes* e Vigilância epidemiológica com os gestores Municipais (Prefeitos, Secretários de Saúde e coordenadores de epidemiologia) e Regionais de Saúde;

Reunião Técnica com as Gerências e Apoiaadores das Regionais de Saúde do Estado;

Participação em reunião da Comissão Intergestores Regionais - CIR (Cacoal);

Participação em reunião da Comissão Intergestores Bipartite - CIB (Ji - Paraná);

Capacitação sobre Vigilância das Arboviroses ministrada pela equipe do Ministério da Saúde;

Capacitação sobre Manejo clínico e Vigilância Laboratorial de Arboviroses ministrada pela equipe do Ministério da Saúde;

Evento BrC no Combate às Arboviroses

Reunião técnica de atualização, treinamento e metodologias aplicadas nas estratégias para atividades de controles químicos do Fludora Fusion e Natular DT nos Pes para Controle Vetorial do *Aedes* e Vigilância Epidemiológica (Dengue, Zika e Chikungunya);

Atualização no Manejo Clínico das Arboviroses(Doenças transmitidas pelo *Aedes*) e doença Monkeypox;

Suporte de contenção de surto e epidemias com Ultra Baixo Volume - UBV pesada "Fumaça"(Monte Negro, Cacoal, Ariquemes, Nova Brasilândia, Espigão D'Oeste, São Francisco do Guaporé e Porto Velho).

Distribuição de insumos:

1°GRS - Ji - Paraná - **Cielo:** 490 litros; **Fludora Fusion:** 185 sachês; **Espinosade:** 22.000 comprimidos.

2°GRS - Cacoal - **Cielo:** 825 litros; **Fludora Fusion:** 124 sachês; **Espinosade:** 13.000 comprimidos.

3°GRS - Vilhena - **Cielo:** 160 litros; **Fludora Fusion:** 85 sachês; **Espinosade:** 17.500 comprimidos.

4°GRS - Ariquemes - **Cielo:** 790 litros; **Fludora Fusion:** 260 sachês; **Espinosade:** 25.000 comprimidos.

5°GRS - Rolim de Moura - **Cielo:** 295 litros; **Fludora Fusion:** 38 sachês; **Espinosade:** 12.500 comprimidos.

6°GRS - Porto Velho - **Cielo:** 290 litros; **Fludora Fusion:** 40 sachês; **Espinosade:** 12.500 comprimidos.

Total distribuído: **Cielo:** 2.850 litros; **Fludora Fusion:** 732 sachês; **Espinosade:** 102.500 comprimidos.

Orientações para a população:

Eliminar Recipientes inservíveis: garrafas, latas, sucatas, entulho de construção e etc;

Tampar ou vedar locais que sirvam de criadouros para o mosquito: ralo de banheiro, caixa d'água e suspiro da fossa;

Lavar e cuidar de recipientes que acumulam água que não podem ser descartados: vasilha de cachorro e vasos de plantas;

Realizar limpeza nas residências 1 vez na semana nos principais focos do mosquito *Aedes* para impedir o desenvolvimento de ovos e larvas.

"COMBATA O MOSQUITO TODO DIA. COLOQUE NA SUA ROTINA"

TODO CASO GRAVE OU ÓBITO SUSPEITO DE DENGUE DEVE SER INFORMADO IMEDIATAMENTE À COORDENAÇÃO ESTADUAL

Os dados constantes neste boletim tem fonte no SINAN ONLINE, GAL e SISPNCD, sendo portanto parciais e passíveis de alterações.

Telefone: (69) 3212-8422

Email: agevisa.dengue@gmail.com

Data da última atualização:

27/07/2022