



Período analisado Sem 1 02/01/2022 à Sem 25 23/06/2022

TODO CASO GRAVE OU ÓBITO SUSPEITO DE DENGUE, ZIKA E CHIKUNGUNYA DEVE SER INFORMADO IMEDIATAMENTE À COORDENAÇÃO ESTADUAL

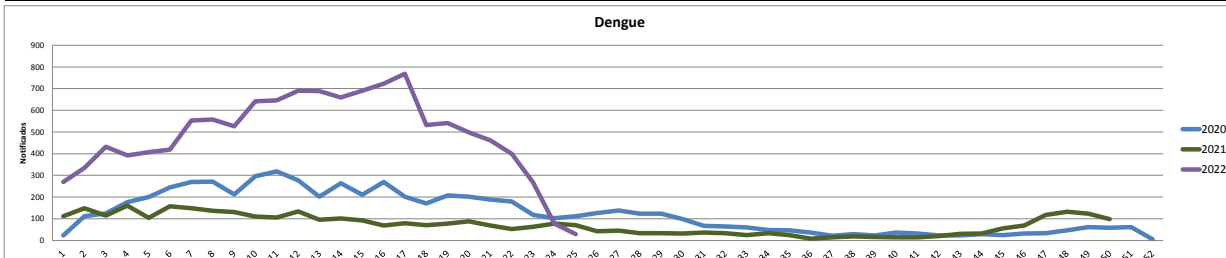
DENGUE

Dengue - 2022	Dengue - 2021
Total de casos Notificados 12242	Total de casos Notificados 2569
Total de casos Confirmados 7852	Total de casos Confirmados 1262
Total de casos em Investigação 794	Total de casos em Investigação 201
Total de casos Descartados 3596	Total de casos Descartados 1106
Total de óbitos 11	Total de óbitos 2

Os dados parciais registram aumento de 376,53% com relação ao total de casos NOTIFICADOS no mesmo período de 2021, com 6% desses casos ainda não concluídos.

Já referente aos casos CONFIRMADOS, houve aumento de 522% Com relação mesmo período do ano de 2021.

Gráfico Comparativo entre o número de casos notificados de DENGUE por semana epidemiológica entre os anos de 2020, 2021 e 2022.



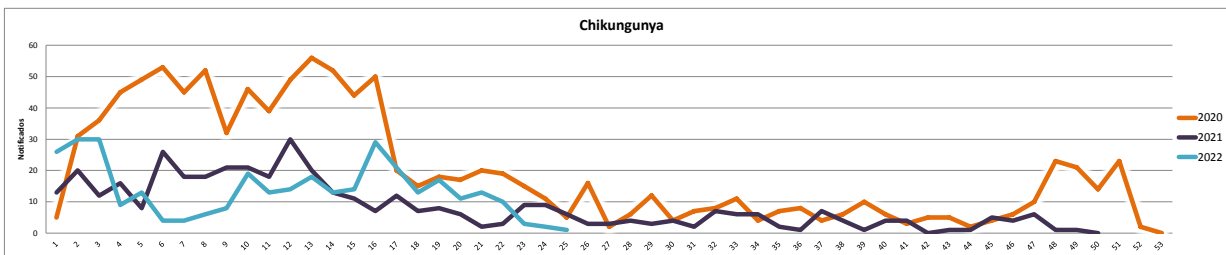
CHIKUNGUNYA

Chikungunya - 2022	Chikungunya - 2021
Total de casos Notificados 341	Total de casos Notificados 336
Total de casos Confirmados 25	Total de casos Confirmados 49
Total de casos em Investigação 131	Total de casos em Investigação 42
Total de casos Descartados 185	Total de casos Descartados 245
Total de óbitos 0	Total de óbitos 0

Os dados parciais registram aumento de 1,49% com relação ao total de casos NOTIFICADOS no mesmo período de 2021, com 38% desses casos ainda não concluídos.

Já referente aos casos CONFIRMADOS, houve redução de 49% Com relação mesmo período do ano de 2021.

Gráfico Comparativo entre o número de casos notificados de CHIKUNGUNYA por semana epidemiológica entre os anos de 2020, 2021 e 2022.



OBS : Os dados de Chikungunya correspondem a semana 01 à 25 de 2022 devido a disponibilização de dados no SINAN WEB.

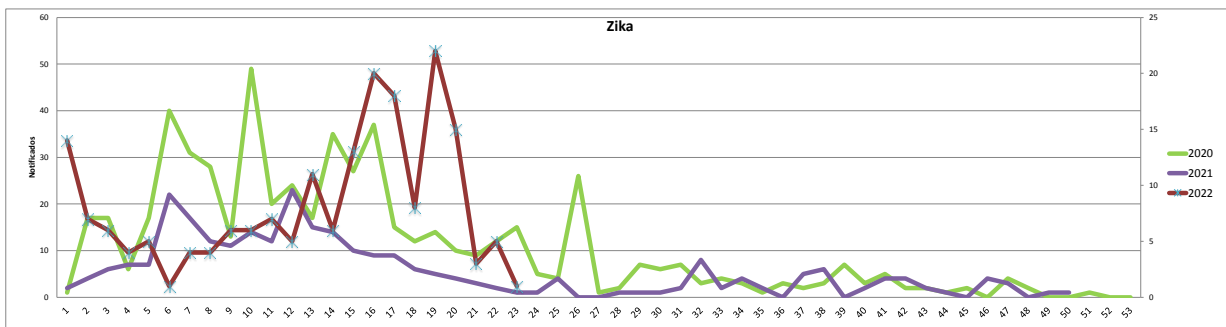
ZIKA

Zika - 2022	Zika - 2021
Total de casos Notificados 191	Total de casos Notificados 221
Total de casos Confirmados 21	Total de casos Confirmados 30
Total de casos em Investigação 20	Total de casos em Investigação 20
Total de casos Descartados 150	Total de casos Descartados 175
Total de óbitos 0	Total de óbitos 0

Os dados parciais registram redução de 13,57% com relação ao total de casos NOTIFICADOS no mesmo período de 2021, com 10% desses casos ainda não concluídos.

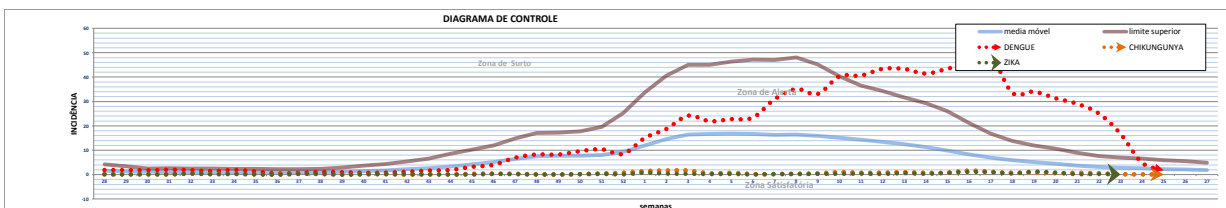
Já referente aos casos CONFIRMADOS, houve redução de 30% com relação mesmo período do ano de 2021.

Gráfico Comparativo entre o número de casos notificados de ZIKA por semana epidemiológica entre os anos de 2020, 2021 e 2022.



OBS : Os dados de Zika correspondem a semana 01 à 23 de 2022 devido a disponibilização de dados no SINAN OFFLINE.

Gráfico da semana 28 de 2021 (11/07/2021) até a semana 27 de 2022 (17/07/2022), dados referente semana 28/2021 a 25/2022.



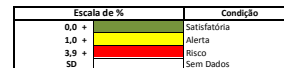
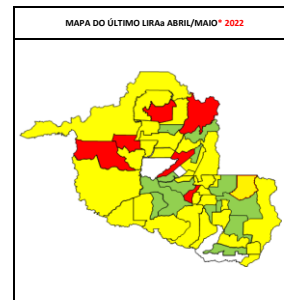
CONTROLE VETORIAL

Resultado do último Levantamento Entomológico (LIRAs/LIA) realizado no mês de ABRIL/MAIO/2022.

Municípios da 1ª Regional de Saúde de Ji-paraná	IIP	Situação	Criadouro
Avorada d'Oeste	0	Satisfatório	0
Costa Marques	2,9	Alerta	D1
Governador Jorge Teixeira	SD	Sem dados	SD
Jaru	5,7	Risco	D2
Ji-Paraná	1,5	Alerta	D2
Mirante da Serra	0,4	Satisfatório	D2
Nova União	SD	Sem dados	0
Ouro Preto do Oeste	3,3	Alerta	D2
Presidente Médici	1	Alerta	D2
São Francisco do Guaporé	2,2	Alerta	D2
Theobroma	1,8	Alerta	D2
Theobroma	1,1	Alerta	D2
Unupá	1,7	Alerta	D2
Vale do Anari	0	Satisfatório	0
Vale do Paraíso	0,9	Satisfatório	D2

Municípios da 2ª Regional de Saúde de Cacoal	IIP	Situação	Criadouro
Cacoal	0,7	Satisfatório	B
Espigão d'Oeste	3,9	Alerta	D2
Ministro Andreazza	1	Alerta	C e D2
Pimenta Bueno	0,7	Satisfatório	C
Primavera de Rondônia	1,2	Alerta	D2
São Felipe d'Oeste	0,8	Satisfatório	D2

Municípios da 3ª Regional de Saúde de Vilhena	IIP	Situação	Criadouro
Cabixi	1,6	Alerta	D2,D1,A2
Cerejeiras	0,7	Satisfatório	D2
Chupinguiá	0,6	Satisfatório	A2
Colorado do Oeste	1,7	Alerta	D2
Columbiata	1,3	Alerta	D2
Pimenteiras do Oeste	1,3	Alerta	D1 e D2
Vilhena	1,3	Alerta	D2



Municípios da 4ª Regional de Saúde de Ariquemes	IIP	Situação	Criadouro
Alto Paraíso	2,3	Alerta	D2
Ariquemes	1,5	Alerta	D2
Buites	6	Risco	D2
Cacaulândia	1,8	Alerta	B
Campo Novo de Rondônia	1,3	Alerta	D2
Cujubim	1,5	Alerta	D2
Machadinho d'Oeste	6,7	Risco	D1
Maniá Negro	2,8	Alerta	D2
Rio Crespo	0,9	Satisfatório	D2

Municípios da 5ª Regional de Saúde de Rolim de Moura	IIP	Situação	Criadouro
Alta Floresta d'Oeste	2,2	Alerta	B,C,D2
Alto Alegre dos Parecis	1,3	Alerta	A2
Castanheiras	3,2	Alerta	D1
Nova Brasilândia d'Oeste	6,7	Risco	D2
Novo Horizonte do Oeste	1,6	Alerta	D2
Parecis	1,5	Alerta	D2
Rolim de Moura	3,1	Alerta	D2
Santa Luzia d'Oeste	0	Satisfatório	D2
São Miguel do Guaporé	0,2	Satisfatório	C
Seringueiras	0	Satisfatório	0

Criadouro Predominante: A1- Caixa d'água (elevado), A2- Outros depósitos de armazenamento de água (baixo), B- Pequenos depósitos móveis, C- Depósitos fixos, D1- Pneus e outros materiais rodantes, D2- Lixo (recipientes plásticos, latas) sucatas, entulhos, E- Depósitos naturais.

Os dados constantes neste boletim tem fonte no SINAN ONLINE, GAL e SISPNCD, sendo portanto parciais e passíveis de alterações.

Telefone: (69) 3212-8422

e-mail: agevisa.dengue@gmail.com

ATUALIZAÇÃO 01/07/2022

Elaborado por: Natalie dos Santos Teles - Estagiária Enfermagem
 NDTV - Núcleo de Doenças Transmissíveis por Vetor
 Avaliado por: Cesarino Junior Lima Aprígio - MÉDICO VETERINÁRIO, Glauciane da Silva Bifano Tavares - BIÓLOGA
 GTVAM - Gerência Técnica de Vigilância Epidemiológica e Ambiental

ANEXO 1-PERFIL DOS MUNICÍPIOS

Municípios	População estimada 2019 (IBGE)	Período analisado: de 02/01/2022 à 23/06/2022								Elaborado por: Natalie dos Santos Teles - Estagiária enfermagem Avaliado por :Cesarino Junior Lima Aprigio - GERENTE GTVAM, Glauciane da Silva Bifano Tavares - Bióloga										Controle Vetorial								
		Dengue				Zika				Chikungunya			Febre Amarela				Levantamento Vetorial (ABRIL/MAIO-2022)		Imóveis Visitados									
		N.º Casos registrados no SINAN ONLINE			Condição Epidemiológica		Classificação e óbitos confirmados			Sorotipo viral isolado (2022)	Casos Notificados de Zika Virus (Fonte SINAN NET-2022)			Incidência casos	Maior Zona Atingida no ano	Casos Notificados de Chikungunya (Fonte SINAN ONLINE-2022)				Incidência casos prováveis	Maior Zona Atingida no ano	Casos Notificados de Febre Amarela (Fonte SINAN ONLINE-2022)			Incidência casos prováveis	Maior Zona Atingida no ano	IIP ²	Criad. Pred ^a
		Susp	desc	Confir.	Incidência ⁴	Maior Zona Atingida no ano	DSA ¹	Graves	Óbitos		Susp	desc	Confir.			Susp	Desc	Confir.	Susp			desc	Confir.					
Alta Floresta d'Oeste	22.945	145	22	10	536	Surto	0	0	0		0	0	0	0	Satisfatória	4	0	0	17	Satisfatória	0	0	0	0	Satisfatória	2,2	B,C,D2	45%
Alto Alegre dos Parecis	13.241	32	19	1	98	Satisfatória	0	0	0		0	0	0	0	Satisfatória	0	0	0	0	Satisfatória	0	0	0	0	Satisfatória	1,3	A2	105%
Alto Paraíso	21.428	56	9	35	219	Alerta	0	0	0		0	0	0	0	Satisfatória	0	0	0	0	Satisfatória	0	0	0	0	Satisfatória	2,3	D2	47%
Alvorada d'Oeste	14.411	22	0	20	153	Alerta	1	1	0		0	0	0	0	Satisfatória	0	0	0	0	Satisfatória	0	0	0	0	Satisfatória	0,0	0	107%
Ariquemes	107.863	959	108	839	789	Surto	1	0	0	DENV 1	4	4	0	0	Satisfatória	6	3	2	3	Satisfatória	1	1	0	0	Satisfatória	1,5	D2	120%
Buritis	39.654	335	34	280	759	Surto	1	1	0		0	0	0	0	Satisfatória	0	0	0	0	Satisfatória	0	0	0	0	Satisfatória	6,0	D2	101%
Cabixi	5.312	28	7	8	395	Surto	0	0	0		0	0	0	0	Satisfatória	0	0	0	0	Satisfatória	0	0	0	0	Satisfatória	1,6	D2,D1,A2	98%
Cacaulândia	6.230	93	55	38	610	Surto	2	0	0		0	0	0	0	Satisfatória	0	0	0	0	Satisfatória	0	0	0	0	Satisfatória	1,8	B	100%
Cacoal	85.359	2074	82	1976	2334	Surto	25	7	3	DENV 2	5	4	1	1	Satisfatória	63	60	2	4	Satisfatória	0	0	0	0	Satisfatória	0,7	B	87%
Campo Novo de Rondônia	14.139	83	27	44	396	Surto	0	0	0	DENV 1	0	0	0	0	Satisfatória	0	0	0	0	Satisfatória	0	0	0	0	Satisfatória	1,3	D2	124%
Candeias do Jamari	26.693	105	48	33	214	Alerta	3	0	0		0	0	0	0	Satisfatória	0	0	0	0	Satisfatória	0	0	0	0	Satisfatória	2,3	D2	56%
Castanheiras	3.052	44	6	7	1245	Surto	0	0	0		0	0	0	0	Satisfatória	0	0	0	0	Satisfatória	0	0	0	0	Satisfatória	3,2	D1	2%
Cerejeiras	16.323	31	6	9	153	Alerta	0	0	0		9	9	0	0	Satisfatória	15	0	0	92	Satisfatória	0	0	0	0	Satisfatória	0,7	D2	119%
Chupinguaia	11.182	73	27	28	411	Surto	0	0	0		0	0	0	0	Satisfatória	9	8	0	9	Satisfatória	0	0	0	0	Satisfatória	0,6	A2	42%
Colorado do Oeste	15.882	11	1	3	63	Satisfatória	0	0	0		0	0	0	0	Satisfatória	1	0	0	6	Satisfatória	0	0	0	0	Satisfatória	1,7	D2	107%
Corumbiara	7.391	5	3	0	27	Satisfatória	0	0	0		0	0	0	0	Satisfatória	1	1	0	0	Satisfatória	0	0	0	0	Satisfatória	1,3	D2	129%
Costa Marques	18.331	12	5	5	38	Satisfatória	0	0	0		0	0	0	0	Satisfatória	0	0	0	0	Satisfatória	0	0	0	0	Satisfatória	2,9	D1	0%
Cujubim	25.215	116	47	40	274	Alerta	1	0	0	DENV 1	0	0	0	0	Satisfatória	0	0	0	0	Satisfatória	0	0	0	0	Satisfatória	1,5	D2	0%
Espigão d'Oeste	32.374	459	3	447	1409	Surto	0	0	0	DENV 1	0	0	0	0	Satisfatória	1	1	0	0	Satisfatória	0	0	0	0	Satisfatória	3,9	D2	49%
Gov. Jorge Teixeira	7.767	9	1	3	103	Alerta	0	0	0		0	0	0	0	Satisfatória	0	0	0	0	Satisfatória	0	0	0	0	Satisfatória	SD	SD	0%
Guajará-Mirim	46.174	49	7	24	91	Satisfatória	0	0	1	DENV 2	1	1	0	0	Satisfatória	1	1	0	0	Satisfatória	0	0	0	0	Satisfatória	2,7	B	0%
Itapuã do Oeste	10.458	3	0	3	29	Satisfatória	0	0	0		0	0	0	0	Satisfatória	0	0	0	0	Satisfatória	0	0	0	0	Satisfatória	8,0	A2	0%
Jaru	51.775	285	105	160	348	Surto	1	0	0		1	1	0	0	Satisfatória	0	0	0	0	Satisfatória	0	0	0	0	Satisfatória	5,7	D2	128%

Ji-Paraná	128.969	1515	1171	313	267	Alerta	2	2	1		67	61	5	5	Satisfatória	84	40	2	34	Satisfatória	1	1	0	0	Satisfatória	1,5	D2	39%
Machadinho d'Oeste	39.991	264	82	174	455	Surto	0	0	0	DENV 1	0	0	0	0	Satisfatória	0	0	0	0	Satisfatória	0	0	0	0	Satisfatória	6,7	D1	34%
Ministro Andreazza	9.660	60	0	59	621	Surto	1	0	0		0	0	0	0	Satisfatória	0	0	0	0	Satisfatória	0	0	0	0	Satisfatória	1,0	C e D2	102%
Mirante da Serra	10.947	15	0	8	137	Alerta	1	0	0	DENV 2	0	0	0	0	Satisfatória	0	0	0	0	Satisfatória	0	0	0	0	Satisfatória	0,4	D2	0%
Monte Negro	15.852	153	78	68	473	Surto	1	0	0		0	0	0	0	Satisfatória	0	0	0	0	Satisfatória	1	1	0	0	Satisfatória	2,8	D2	123%
Nova Brasilândia	20.474	585	99	482	2374	Surto	44	4	3		1	0	0	5	Satisfatória	1	0	1	5	Satisfatória	0	0	0	0	Satisfatória	6,7	D2	32%
Nova Mamoré	30.583	38	5	21	108	Alerta	0	0	0		0	0	0	0	Satisfatória	0	0	0	0	Satisfatória	0	0	0	0	Satisfatória	5,7	D2	15%
Nova União	6.970	19	2	16	244	Alerta	0	1	0		0	0	0	0	Satisfatória	0	0	0	0	Satisfatória	0	0	0	0	Satisfatória	SD	0	0%
Novo Horizonte do Oeste	8.538	5	0	3	59	Satisfatória	0	0	0		0	0	0	0	Satisfatória	0	0	0	0	Satisfatória	0	0	0	0	Satisfatória	1,6	D2	0%
Ouro Preto do Oeste	36.035	38	6	28	89	Satisfatória	1	1	0		4	2	0	6	Satisfatória	10	8	2	6	Satisfatória	0	0	0	0	Satisfatória	3,3	D2	50%
Parecis	6.074	11	0	2	181	Alerta	0	1	0		3	1	0	33	Satisfatória	2	0	0	33	Satisfatória	0	0	0	0	Satisfatória	1,5	D2	0%
Pimenta Bueno	36.660	299	155	139	393	Surto	1	0	0		0	0	0	0	Satisfatória	1	0	0	3	Satisfatória	0	0	0	0	Satisfatória	0,7	C	86%
Pimenteiras do Oeste	2.169	0	0	0	0	Satisfatória	0	0	0		0	0	0	0	Satisfatória	0	0	0	0	Satisfatória	0	0	0	0	Satisfatória	1,3	D1 e D2	0%
Porto Velho	529.544	2052	797	1217	237	Alerta	71	4	1	DENV 1,2	19	15	3	1	Satisfatória	27	19	8	2	Satisfatória	5	4	0	0	Satisfatória	1,8	D2	4%
Presidente Médici	18.986	380	146	158	1232	Surto	0	0	0		70	48	11	116	Alerta	78	34	4	232	Alerta	0	0	0	0	Satisfatória	1,0	D2	97%
Primavera de Rondônia	2.856	18	0	0	630	Surto	0	0	0		0	0	0	0	Satisfatória	15	0	0	525	Surto	0	0	0	0	Satisfatória	1,2	D2	82%
Rio Crespo	3.764	27	7	20	531	Surto	0	0	0		0	0	0	0	Satisfatória	1	0	0	27	Satisfatória	0	0	0	0	Satisfatória	0,9	D2	100%
Rolim de Moura	55.058	190	37	147	278	Alerta	0	0			1	0	0	2	Satisfatória	2	1	1	2	Satisfatória	0	0	0	0	Satisfatória	3,1	D2	8%
Santa Luzia d'Oeste	6.495	13	1	11	185	Alerta	0	0	0		0	0	0	0	Satisfatória	0	0	0	0	Satisfatória	0	0	0	0	Satisfatória	0,0	D2	96%
São Felipe d'Oeste	5.172	19	0	7	367	Surto	0	0	0		0	0	0	0	Satisfatória	0	0	0	0	Satisfatória	0	0	0	0	Satisfatória	0,8	D2	86%
São Francisco do Guaporé	20.266	204	37	159	824	Surto	4	0	1		0	0	0	0	Satisfatória	0	0	0	0	Satisfatória	0	0	0	0	Satisfatória	2,2	D2	109%
São Miguel do Guaporé	23.005	89	12	74	335	Surto	1	1	0		0	0	0	0	Satisfatória	0	0	0	0	Satisfatória	0	0	0	0	Satisfatória	0,2	C	137%
Seringueiras	11.856	534	193	337	2876	Surto	0	0	1		0	0	0	0	Satisfatória	1	0	0	8	Satisfatória	0	0	0	0	Satisfatória	0,0	0	43%
Teixeirópolis	4.308	91	44	38	1091	Surto	3	0	0		0	0	0	0	Satisfatória	1	1	0	0	Satisfatória	0	0	0	0	Satisfatória	1,8	D2	69%
Theobroma	10.444	14	7	5	67	Satisfatória	0	0	0		0	0	0	0	Satisfatória	2	2	0	0	Satisfatória	0	0	0	0	Satisfatória	1,1	D2	98%
Urupá	11.467	44	6	32	331	Surto	1	0	0	DENV 1	1	0	0	9	Satisfatória	1	0	0	9	Satisfatória	0	0	0	0	Satisfatória	1,7	D2	88%
Vale do Anari	11.204	4	0	3	36	Satisfatória	1	0	0		1	1	0	0	Satisfatória	1	1	0	0	Satisfatória	0	0	0	0	Satisfatória	0,0	0	97%
Vale do Paraíso	6.825	80	23	43	835	Surto	1	0	0		0	0	0	0	Satisfatória	4	4	0	0	Satisfatória	0	0	0	0	Satisfatória	0,9	D2	99%
Vilhena	99.854	415	59	254	357	Surto	3	0	0		4	3	1	1	Satisfatória	9	1	3	8	Satisfatória	0	0	0	0	Satisfatória	1,3	D2	31%
Total do Estado	1.777.225	12242	3596	7852	247	Alerta	171	23	11		191	150	21	1	Satisfatória	341	185	25	9	Satisfatória	8	7	0	0	Satisfatória		0	47%

1- DSA- Dengue com Sinais de Alarme.

2- SD- Sem Dados

3-Criadouro Predominante: A1- Caixa d'água (elevado), A2- Outros depósitos de armazenamento de água (baixo), B- Pequenos depósitos móveis, C- Depósitos fixos, D1- Pneus e outros materiais rodantes, D2- Lixo (recipientes plásticos, latas) sucatas, entulhos, E- Depósitos naturais.

4- Incidência para 100 mil/habitantes.

5- São considerados casos prováveis todos aqueles que ainda não foram descartados.

OBSERVAÇÃO: No item "incidência" e "maior zona atingida no ano" são dados parciais e deve ser levado em consideração o número de casos ainda não concluídos.

De acordo com os casos suspeitos, notificados da Semana 01 a Semana 25, são considerados em:

ALERTA para DENGUE: Alto Paraíso, Alvorada D'Oeste, Candeias do Jamari, Cerejeiras, Cujubim, Gov. Jorge - Texeira, Ji-Paraná, Mirante da Serra, Nova Mamoré, Nova União, Parecis, Porto Velho, Rolim de Moura, Santa Luzia;

SURTO para DENGUE: Alta Floresta D'Oeste, Ariquemes, Buritis, Cabixi, Cacaulândia, Campo Novo de RO, Castanheiras, Chupinguaia, Espigão D'Oeste, Jaru, Machadinho D'Oeste, Ministro Andreazza, Nova Brasilândia, Pimenta Bueno, Presidente Médici, Primavera de Rondônia, Rio Crespo, São Felipe, São Francisco do Guaporé, São Miguel do Guaporé, Seringueiras, Texeirópolis, Urupá, Vale do Paraíso e Vilhena.

ALERTA para Chikungunya: Presidente Médici;

SURTO para Chikungunya: Primavera de Rondônia;

ALERTA para ZIKA: Presidente Médici.

OBSERVAÇÃO: Os municípios que entram em surto no decorrer do ano se mantém marcado em "SURTO" na Condição Epidemiológica até a virada do ano, mesmo já tendo realizado as ações preconizadas e ter voltado a condição "SATISFATÓRIA". Isso se refere a: Monte Negro e Cacoal.

Ações desenvolvidas pelo o Estado:

Monitoramento e análise das informações epidemiológicas e vetorial;

Distribuição de insumos para o controle do *Aedes*;

Encaminhamento de materiais educativos;

Capacitação/treinamento e assessoramento das equipes técnicas dos municípios;

Elaboração de boletins epidemiológicos disponibilizado no site da AGEVISA para a divulgação da situação epidemiológica e vetorial;

Reunião Técnica sobre o Combate ao *Aedes* e Vigilância epidemiológica com os gestores Municipais (Prefeitos, Secretários de Saúde e coordenadores de epidemiologia) e Regionais de Saúde;

Reunião Técnica com as Gerências e Apoiadores das Regionais de Saúde do Estado;

Participação em reunião da Comissão Intergestores Regionais - CIR (Cacoal);

Participação em reunião da Comissão Intergestores Bipartite - CIB (Ji - Paraná);

Capacitação sobre Vigilância das Arboviroses ministrada pela equipe do Ministério da Saúde;

Capacitação sobre Manejo clínico e Vigilância Laboratorial de Arboviroses ministrada pela equipe do Ministério da Saúde;

Evento BrC no Combate às Arboviroses

Reunião técnica de atualização, treinamento e metodologias aplicadas nas estratégias para atividades de controles químicos do Fludora Fusion e Natular DT nos Pes para Controle Vetorial do *Aedes* e Vigilância Epidemiológica (Dengue, Zika e Chikungunya);

Suporte de contenção de surto e epidemias com Ultra Baixo Volume - UBV pesada "Fumaça"(Monte Negro, Cacoal, Nova Brasilândia, Espigão D'Oeste e São Francisco do Guaporé).

Distribuição de insumos:

1°GRS - Ji - Paraná - **Cielo:** 470 litros; **Fludora Fusion:** 185 sachês; **Espinosade:** 19.500 comprimidos.

2°GRS - Cacoal - **Cielo:** 810 litros; **Fludora Fusion:** 99 sachês; **Espinosade:** 10.500 comprimidos.

3°GRS - Vilhena - **Cielo:** 160 litros; **Fludora Fusion:** 85 sachês; **Espinosade:** 17.500 comprimidos.

4°GRS - Ariquemes - **Cielo:** 780 litros; **Fludora Fusion:** 260 sachês; **Espinosade:** 22.500 comprimidos.

5°GRS - Rolim de Moura - **Cielo:** 275 litros; **Fludora Fusion:** 38 sachês; **Espinosade:** 12.500 comprimidos.

6°GRS - Porto Velho - **Cielo:** 120 litros; **Fludora Fusion:** 40 sachês; **Espinosade:** 12.500 comprimidos.

Total distribuído: **Cielo:** 2.615 litros; **Fludora Fusion:** 707 sachês; **Espinosade:** 95.000 comprimidos.

Orientações para a população:

Eliminar Recipientes inservíveis: garrafas, latas, sucatas, entulho de construção e etc;

Tampar ou vedar locais que sirvam de criadouros para o mosquito: ralo de banheiro, caixa d'água e suspiro da fossa;

Lavar e cuidar de recipientes que acumulam água que não podem ser descartados: vasilha de cachorro e vasos de plantas;

Realizar limpeza nas residências 1 vez na semana nos principais focos do mosquito *Aedes* para impedir o desenvolvimento de ovos e larvas.

"COMBATA O MOSQUITO TODO DIA. COLOQUE NA SUA ROTINA"

TODO CASO GRAVE OU ÓBITO SUSPEITO DE DENGUE DEVE SER INFORMADO IMEDIATAMENTE À COORDENAÇÃO ESTADUAL

Os dados constantes neste boletim tem fonte no SINAN ONLINE, GAL e SISPNCD, sendo portanto parciais e passíveis de alterações.

Telefone: (69) 3212-8422

Email: agevisa.dengue@gmail.com

Data da última atualização:

01/07/2022