



Período analisado Sem 1 02/01/2022 à Sem 18 09/05/2022

TODO CASO GRAVE OU ÓBITO SUSPEITO DE DENGUE, ZIKA E CHIKUNGUNYA DEVE SER INFORMADO IMEDIATAMENTE À COORDENAÇÃO ESTADUAL

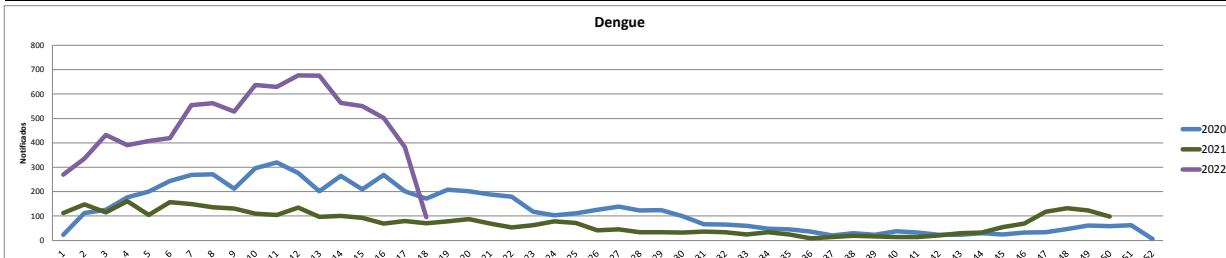
DENGUE

Dengue - 2022	Dengue - 2021
Total de casos Notificados 8637	Total de casos Notificados 2069
Total de casos Confirmados 5867	Total de casos Confirmados 1063
Total de casos em Investigação 552	Total de casos em Investigação 115
Total de casos Descartados 2218	Total de casos Descartados 891
Total de óbitos 4	Total de óbitos 2

Os dados parciais registram aumento de 317,45% com relação ao total de casos NOTIFICADOS no mesmo período de 2021, com 6% desses casos ainda não concluídos.

Já referente aos casos CONFIRMADOS, houve aumento de 452% Com relação mesmo período do ano de 2021.

Gráfico Comparativo entre o número de casos notificados de DENGUE por semana epidemiológica entre os anos de 2020, 2021 e 2022.



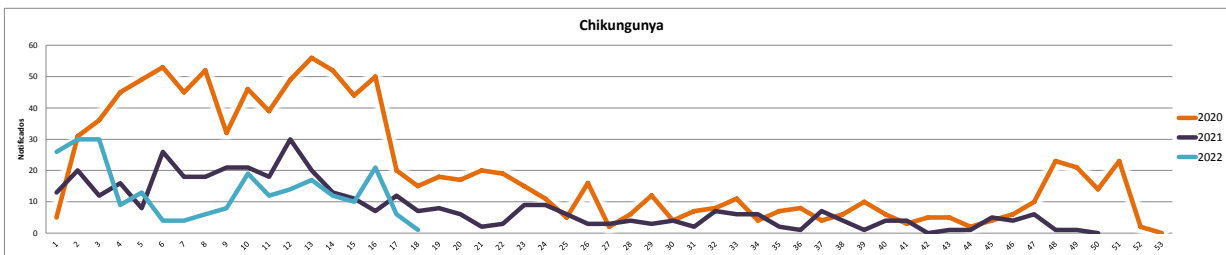
CHIKUNGUNYA

Chikungunya - 2022	Chikungunya - 2021
Total de casos Notificados 242	Total de casos Notificados 293
Total de casos Confirmados 16	Total de casos Confirmados 29
Total de casos em Investigação 110	Total de casos em Investigação 34
Total de casos Descartados 116	Total de casos Descartados 230
Total de óbitos 0	Total de óbitos 0

Os dados parciais registram redução de -17,41% com relação ao total de casos NOTIFICADOS no mesmo período de 2021, com 45% desses casos ainda não concluídos.

Já referente aos casos CONFIRMADOS, houve redução de -45% Com relação mesmo período do ano de 2021.

Gráfico Comparativo entre o número de casos notificados de CHIKUNGUNYA por semana epidemiológica entre os anos de 2020, 2021 e 2022.



OBS : Os dados de Chikungunya correspondem a semana 01 à 18 de 2022 devido a disponibilização de dados no SINAN WEB.

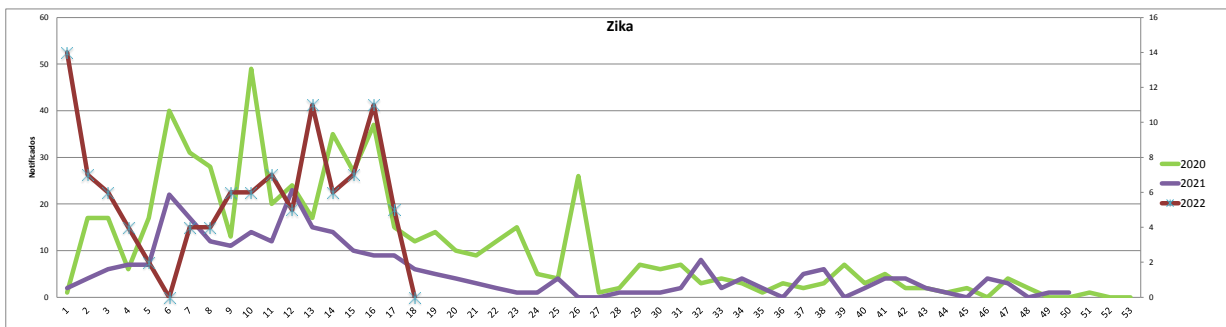
ZIKA

Zika - 2022	Zika - 2021
Total de casos Notificados 105	Total de casos Notificados 201
Total de casos Confirmados 17	Total de casos Confirmados 21
Total de casos em Investigação 12	Total de casos em Investigação 12
Total de casos Descartados 76	Total de casos Descartados 167
Total de óbitos 0	Total de óbitos 0

Os dados parciais registram redução de -47,76% com relação ao total de casos NOTIFICADOS no mesmo período de 2021, com 11% desses casos ainda não concluídos.

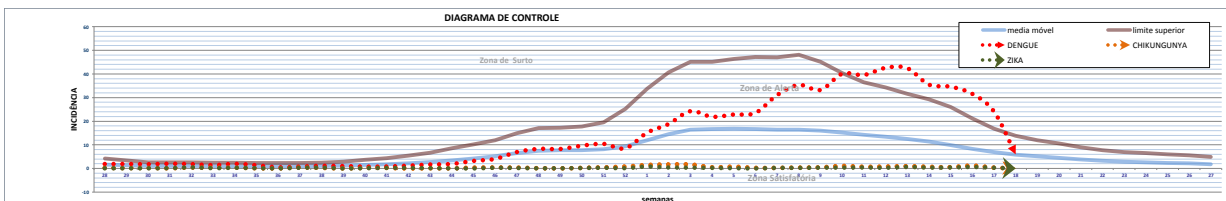
Já referente aos casos CONFIRMADOS, houve redução de -19% com relação mesmo período do ano de 2021.

Gráfico Comparativo entre o número de casos notificados de ZIKA por semana epidemiológica entre os anos de 2020, 2021 e 2022.



OBS : Os dados de Zika correspondem a semana 01 à 18 de 2022 devido a disponibilização de dados no SINAN OFFLINE.

Gráfico da semana 28 de 2021 (11/07/2021) até a semana 27 de 2022 (17/07/2022), dados referente semana 28/2021 a 18/2022.



CONTROLE VETORIAL

Resultado do último Levantamento Entomológico (LIRAa/LIA) realizado no mês de JAN/FEV 2022.

Municípios da 1ª Regional de Saúde de Ji-paraná	IIP	Situação	Criadouro
Avorada d'Oeste	2,8	Alerta	D1
Costa Marques	1,6	Alerta	D1
Governador Jorge Teixeira	2,6	Alerta	D1 e D2
Jaru	13,3	Risco	D2
Ji-Paraná	3,7	Alerta	D2
Mirante da Serra	0,7	Satisfatória	D2
Nova União	SD	Sem dados	0
Ouro Preto do Oeste	3,9	Alerta	D2
Presidente Médici	1,5	Alerta	D2
São Francisco do Guaporé	1	Alerta	D2
Teixeirópolis	4	Alerta	A2
Theobroma	3,6	Alerta	D2
Unupá	3,4	Alerta	B
Vale do Anari	1,1	Alerta	D2
Vale do Paraíso	1,3	Alerta	D2

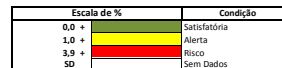
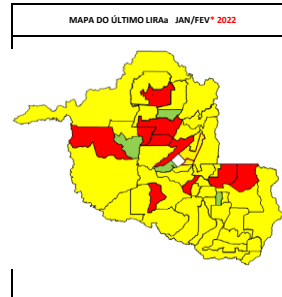
Municípios da 4ª Regional de Saúde de Ariquemes	IIP	Situação	Criadouro
Alto Paraíso	3,5	Alerta	D2
Ariquemes	5	Risco	D2
Buites	1,3	Alerta	D2
Cacaulândia	4,6	Risco	D2
Campo Novo de Rondônia	0,4	Satisfatória	A1
Cujubim	2	Alerta	D2
Machadinho d'Oeste	2,7	Alerta	D1 e D2
Mano Negro	5,6	Risco	D2
Rio Crespo	0,3	Satisfatória	D1

Municípios da 6ª Regional de Saúde de Porto Velho	IIP	Situação	Criadouro
Candeias do Jamari	3,3	Alerta	D2
Guajará-Mirim	2,1	Alerta	D2
Itaipuá do Oeste	6,3	Risco	D2
Nova Mamoré	8,5	Risco	D2
Porto Velho	2,4	Alerta	D2

Municípios da 2ª Regional de Saúde de Cacoal	IIP	Situação	Criadouro
Cacoal	4,9	Risco	D2
Espigão d'Oeste	9	Risco	D2
Ministro Andreazza	3,8	Alerta	D2
Pimenta Bueno	1,7	Alerta	D2
Primavera de Rondônia	2,1	Alerta	D2
São Felipe d'Oeste	0,6	Satisfatória	D1

Municípios da 3ª Regional de Saúde de Vilhena	IIP	Situação	Criadouro
Cabixi	2,1	Alerta	D2
Cerejeiras	2,1	Alerta	D2
Chupinguiá	1,4	Alerta	A2
Colorado do Oeste	2,9	Alerta	D2
Columbiata	1,7	Alerta	A2
Pimenteiras do Oeste	2,6	Alerta	D2
Vilhena	2,6	Alerta	D2

Municípios da 5ª Regional de Saúde de Rolim de Moura	IIP	Situação	Criadouro
Alta Floresta d'Oeste	1,6	Alerta	D2
Alto Alegre dos Parecis	1,3	Alerta	D1
Castanheiras	1,7	Alerta	D2
Nova Brasilândia d'Oeste	4,2	Risco	D1, D2
Novo Horizonte do Oeste	2,3	Alerta	D2
Parecis	1	Alerta	D2
Rolim de Moura	2,8	Alerta	D2
Santa Luzia d'Oeste	1,7	Alerta	D2
São Miguel do Guaporé	1,7	Alerta	D2
Seringueiras	9,4	Risco	D2



Criadouro Predominante: A1- Caixa d'água (elevado), A2- Outros depósitos de armazenamento de água (baixo), B- Pequenos depósitos móveis, C- Depósitos fixos, D1- Pneus e outros materiais rodantes, D2- Lixo (recipientes plásticos, latas) sucatas, entulhos, E- Depósitos naturais.

Os dados constantes neste boletim tem fonte no SINAN ONLINE, GAL e SISPNCD, sendo portanto parciais e passíveis de alterações.

Telefone: (69) 3212-8422

e-mail: agevisa.dengue@gmail.com

ATUALIZAÇÃO

13/05/2022

Elaborado por: Natalie dos Santos Teles - Estagiária Enfermagem

NDTV - Núcleo de Doenças Transmissíveis por Vetor

Avaliado por: Cesarino Junior Lima Aprígio - MÉDICO VETERINÁRIO, Glauciane da Silva Bifano Tavares - BIÓLOGA

GTAVAM - Gerência Técnica de Vigilância Epidemiológica e Ambiental

ANEXO 1-PERFIL DOS MUNICÍPIOS

Municípios	População estimada 2019 (IBGE)	Período analisado: de 02/01/2022 á 07/05/2022										Elaborado por: Natalie dos Santos Teles - Estagiária enfermagem Avaliado por :Cesarino Junior Lima Aprigio - GERENTE GTVAM, Glauciane da Silva Bifano Tavares - Bióloga										Controle Vetorial						
		Dengue					Zika					Chikungunya			Febre Amarela				Levantamento Vetorial (JAN/FEV-2022)		Imóveis Visitados 2º CICLO% 2022							
		N.º Casos registrados no SINAN ONLINE			Condição Epidemiológica		Classificação e óbitos confirmados			Sorotipo viral isolado (2022)	Casos Notificados de Zika Virus (Fonte SINAN NET-2022)			Incidência casos	Maior Zona Atingida no ano	Casos Notificados de Chikungunya (Fonte SINAN ONLINE-2022)			Incidência casos prováveis	Maior Zona Atingida no ano		Casos Notificados de Febre Amarela (Fonte SINAN ONLINE-2022)			Incidência casos prováveis	Maior Zona Atingida no ano	IIP²	Criad. Pred³
		Susp	desc	Confir.	Incidência 4	Maior Zona Atingida no ano	DSA	Graves	Óbitos		Susp	desc	Confir.			Susp	Desc	Confir.				Susp	desc	Confir.				
Alta Floresta d'Oeste	22.945	27	11	2	70	Satisfatória	0	0	0		0	0	0	0	Satisfatória	2	0	0	9	Satisfatória	0	0	0	0	Satisfatória	1,6	D2	25%
Alto Alegre dos Parecis	13.241	24	19	0	38	Satisfatória	0	0	0		0	0	0	0	Satisfatória	0	0	0	0	Satisfatória	0	0	0	0	Satisfatória	1,3	D1	105%
Alto Paraíso	21.428	7	0	6	33	Satisfatória	0	0	0		0	0	0	0	Satisfatória	0	0	0	0	Satisfatória	0	0	0	0	Satisfatória	3,5	D2	47%
Alvorada d'Oeste	14.411	16	0	14	111	Alerta	0	1	0		0	0	0	0	Satisfatória	0	0	0	0	Satisfatória	0	0	0	0	Satisfatória	2,8	D1	6%
Ariquemes	107.863	683	26	651	609	Surto	1	1	0		4	4	0	0	Satisfatória	4	2	1	2	Satisfatória	1	1	0	0	Satisfatória	5,0	D2	50%
Buritis	39.654	295	31	258	666	Surto	1	1	0		0	0	0	0	Satisfatória	0	0	0	0	Satisfatória	0	0	0	0	Satisfatória	1,3	D2	67%
Cabixi	5.312	27	4	8	433	Surto	0	0	0		0	0	0	0	Satisfatória	0	0	0	0	Satisfatória	0	0	0	0	Satisfatória	2,1	D2	98%
Cacaulândia	6.230	73	42	31	498	Surto	2	0	0		0	0	0	0	Satisfatória	0	0	0	0	Satisfatória	0	0	0	0	Satisfatória	4,6	D2	100%
Cacoal	85.359	1954	66	1847	2212	Surto	17	6	1	DENV 2	1	0	1	1	Satisfatória	41	40	0	1	Satisfatória	0	0	0	0	Satisfatória	4,9	D2	87%
Campo Novo de Rondônia	14.139	69	16	38	375	Surto	0	0	0		0	0	0	0	Satisfatória	0	0	0	0	Satisfatória	0	0	0	0	Satisfatória	0,4	A1	119%
Candeias do Jamari	26.693	84	47	26	139	Alerta	1	0	0		0	0	0	0	Satisfatória	0	0	0	0	Satisfatória	0	0	0	0	Satisfatória	3,3	D2	45%
Castanheiras	3.052	41	0	7	1343	Surto	0	0	0		0	0	0	0	Satisfatória	0	0	0	0	Satisfatória	0	0	0	0	Satisfatória	1,7	D2	2%
Cerejeiras	16.323	9	2	2	43	Satisfatória	0	0	0		0	0	0	0	Satisfatória	0	0	0	0	Satisfatória	0	0	0	0	Satisfatória	2,1	D2	119%
Chupinguaia	11.182	46	10	17	322	Surto	0	0	0		0	0	0	0	Satisfatória	6	6	0	0	Satisfatória	0	0	0	0	Satisfatória	1,4	A2	42%
Colorado do Oeste	15.882	11	1	2	63	Satisfatória	0	0	0		0	0	0	0	Satisfatória	1	0	0	6	Satisfatória	0	0	0	0	Satisfatória	2,9	D2	0%
Corumbiara	7.391	3	3	0	0	Satisfatória	0	0	0		0	0	0	0	Satisfatória	0	0	0	0	Satisfatória	0	0	0	0	Satisfatória	1,7	A2	102%
Costa Marques	18.331	6	3	2	16	Satisfatória	0	0	0		0	0	0	0	Satisfatória	0	0	0	0	Satisfatória	0	0	0	0	Satisfatória	1,6	D1	0%
Cujubim	25.215	99	45	38	214	Alerta	1	0	0		0	0	0	0	Satisfatória	0	0	0	0	Satisfatória	0	0	0	0	Satisfatória	2,0	D2	0%
Espigão d'Oeste	32.374	315	3	309	964	Surto	0	0	0		0	0	0	0	Satisfatória	0	0	0	0	Satisfatória	0	0	0	0	Satisfatória	9,0	D2	43%
Gov. Jorge Teixeira	7.767	2	1	1	13	Satisfatória	0	0	0		0	0	0	0	Satisfatória	0	0	0	0	Satisfatória	0	0	0	0	Satisfatória	2,6	D1 e D2	0%
Guajará-Mirim	46.174	33	6	17	58	Satisfatória	0	0	0	DENV 2	1	1	0	0	Satisfatória	1	1	0	0	Satisfatória	0	0	0	0	Satisfatória	2,1	D2	0%
Itapuã do Oeste	10.458	1	0	1	10	Satisfatória	0	0	0		0	0	0	0	Satisfatória	0	0	0	0	Satisfatória	0	0	0	0	Satisfatória	6,3	D2	0%
Jaru	51.775	152	48	94	201	Alerta	0	0	0		1	1	0	0	Satisfatória	1	1	0	0	Satisfatória	0	0	0	0	Satisfatória	13,3	D2	128%

Ji-Paraná	128.969	1204	938	257	206	Alerta	2	2	0		13	10	3	2	Satisfatória	61	25	0	28	Satisfatória	1	1	0	0	Satisfatória	3,7	D2	23%
Machadinho d'Oeste	39.991	224	72	139	380	Surto	0	0	0		0	0	0	0	Satisfatória	0	0	0	0	Satisfatória	0	0	0	0	Satisfatória	2,7	D1 e D2	18%
Ministro Andreazza	9.660	59	0	58	611	Surto	0	0	0		0	0	0	0	Satisfatória	0	0	0	0	Satisfatória	0	0	0	0	Satisfatória	3,8	D2	0%
Mirante da Serra	10.947	8	0	5	73	Satisfatória	1	0	0		0	0	0	0	Satisfatória	0	0	0	0	Satisfatória	0	0	0	0	Satisfatória	0,7	D2	0%
Monte Negro	15.852	152	78	67	467	Surto	0	0	0		0	0	0	0	Satisfatória	0	0	0	0	Satisfatória	1	1	0	0	Satisfatória	5,6	D2	123%
Nova Brasilândia	20.474	308	52	254	1250	Surto	26	3	1		1	0	0	5	Satisfatória	0	0	0	0	Satisfatória	0	0	0	0	Satisfatória	4,2	D1,D2	32%
Nova Mamoré	30.583	18	1	15	56	Satisfatória	0	0	0		0	0	0	0	Satisfatória	0	0	0	0	Satisfatória	0	0	0	0	Satisfatória	8,5	D2	3%
Nova União	6.970	11	1	9	143	Alerta	0	1	0		0	0	0	0	Satisfatória	0	0	0	0	Satisfatória	0	0	0	0	Satisfatória	SD	0	0%
Novo Horizonte do Oeste	8.538	2	0	2	23	Satisfatória	0	0	0		0	0	0	0	Satisfatória	0	0	0	0	Satisfatória	0	0	0	0	Satisfatória	2,3	D2	0%
Ouro Preto do Oeste	36.035	27	3	17	67	Satisfatória	1	1	0		1	0	0	3	Satisfatória	6	4	1	6	Satisfatória	0	0	0	0	Satisfatória	3,9	D2	0%
Parecis	6.074	8	0	2	132	Alerta	0	1	0		3	1	0	33	Satisfatória	2	0	0	33	Satisfatória	0	0	0	0	Satisfatória	1,0	D2	0%
Pimenta Bueno	36.660	116	54	59	169	Alerta	1	0	0		0	0	0	0	Satisfatória	0	0	0	0	Satisfatória	0	0	0	0	Satisfatória	1,7	D2	86%
Pimenteiras do Oeste	2.169	0	0	0	0	Satisfatória	0	0	0		0	0	0	0	Satisfatória	0	0	0	0	Satisfatória	0	0	0	0	Satisfatória	2,6	D2	0%
Porto Velho	529.544	1108	308	768	151	Alerta	55	3			13	10	1	1	Satisfatória	21	13	7	2	Satisfatória	3	3	0	0	Satisfatória	2,4	D2	4%
Presidente Médici	18.986	283	92	115	1006	Surto	0	0	0		62	48	11	74	Satisfatória	66	20	4	242	Alerta	0	0	0	0	Satisfatória	1,5	D2	97%
Primavera de Rondônia	2.856	18	0	0	630	Surto	0	0	0		0	0	0	0	Satisfatória	15	0	0	525	Surto	0	0	0	0	Satisfatória	2,1	D2	0%
Rio Crespo	3.764	19	5	13	372	Surto	0	0	0		0	0	0	0	Satisfatória	1	0	0	27	Satisfatória	0	0	0	0	Satisfatória	0,3	D1	100%
Rolim de Moura	55.058	66	6	39	109	Alerta	1	0			1	0	0	2	Satisfatória	0	0	0	0	Satisfatória	0	0	0	0	Satisfatória	2,8	D2	8%
Santa Luzia d'Oeste	6.495	13	1	11	185	Alerta	0	0	0		0	0	0	0	Satisfatória	0	0	0	0	Satisfatória	0	0	0	0	Satisfatória	1,7	D2	96%
São Felipe d'Oeste	5.172	1	0	1	19	Satisfatória	0	0	0		0	0	0	0	Satisfatória	0	0	0	0	Satisfatória	0	0	0	0	Satisfatória	0,6	D1	57%
São Francisco do Guaporé	20.266	80	4	54	375	Surto	0	0	1		0	0	0	0	Satisfatória	0	0	0	0	Satisfatória	0	0	0	0	Satisfatória	1,0	D2	90%
São Miguel do Guaporé	23.005	85	12	70	317	Surto	0	1	0		0	0	0	0	Satisfatória	0	0	0	0	Satisfatória	0	0	0	0	Satisfatória	1,7	D2	26%
Seringueiras	11.856	479	145	328	2817	Surto	0	0	1		0	0	0	0	Satisfatória	1	0	0	8	Satisfatória	0	0	0	0	Satisfatória	9,4	D2	35%
Teixeirópolis	4.308	80	34	31	1068	Surto	2	0	0		0	0	0	0	Satisfatória	0	0	0	0	Satisfatória	0	0	0	0	Satisfatória	4,0	A2	69%
Theobroma	10.444	9	4	4	48	Satisfatória	0	0	0		0	0	0	0	Satisfatória	2	2	0	0	Satisfatória	0	0	0	0	Satisfatória	3,6	D2	98%
Urupá	11.467	39	6	27	288	Alerta	1	0	0		1	0	0	9	Satisfatória	1	0	0	9	Satisfatória	0	0	0	0	Satisfatória	3,4	B	88%
Vale do Anari	11.204	2	0	1	18	Satisfatória	1	0	0		1	1	0	0	Satisfatória	1	1	0	0	Satisfatória	0	0	0	0	Satisfatória	1,1	D2	97%
Vale do Paraíso	6.825	35	2	0	484	Surto	0	0	0		0	0	0	0	Satisfatória	4	0	0	59	Satisfatória	0	0	0	0	Satisfatória	1,3	D2	99%
Vilhena	99.854	184	13	136	171	Alerta	0	0	0		2	0	1	2	Satisfatória	5	1	3	4	Satisfatória	0	0	0	0	Satisfatória	2,6	D2	10%
Total do Estado	1.777.225	8637	2218	5867	156	Alerta	114	21	4		105	76	17	1	Satisfatória	242	116	16	7	Satisfatória	6	6	0	0	Satisfatória		0	32%

1- DSA- Dengue com Sinais de Alarme.

2- SD- Sem Dados

3-Criadouro Predominante: A1- Caixa d'água (elevado), A2- Outros depósitos de armazenamento de água (baixo), B- Pequenos depósitos móveis, C- Depósitos fixos, D1- Pneus e outros materiais rodantes, D2- Lixo (recipientes plásticos, latas) sucatas, entulhos, E- Depósitos naturais.

4- Incidência para 100 mil/habitantes.

5- São considerados casos prováveis todos aqueles que ainda não foram descartados.

OBSERVAÇÃO: No item "incidência" e "maior zona atingida no ano" são dados parciais e deve ser levado em consideração o número de casos ainda não concluídos.

De acordo com os casos suspeitos, notificados da Semana 01 a Semana 18, são considerados em:

ALERTA para DENGUE: Alvorada D'Oeste, Candeias do Jamari, Cujubim, Jaru, Ji-Paraná, Nova União, Parecis, Pimenta Bueno, Porto Velho, Rolim de Moura, Santa Luzia, Urupá e Vilhena;

SURTO para DENGUE: Ariquemes, Buritis, Cabixi, Cacaulândia, Cacoal, Campo Novo de RO, Castanheiras, Chupinguaia, Espigão D'Oeste, Machadinho D'Oeste, Ministro Andreazza, Nova Brasilândia, Presidente Médici, Primavera de Rondônia, Rio Crespo, São Francisco do Guaporé, São Miguel do Guaporé, Seringueiras, Texeirópolis e Vale do Paraíso.

ALERTA para Chikungunya: Presidente Médici;

SURTO para Chikungunya: Primavera de Rondônia;

OBSERVAÇÃO: Os municípios que entram em surto no decorrer do ano se mantém marcado em "SURTO" na Condição Epidemiológica até a virada do ano, mesmo já tendo realizado as ações preconizadas e ter voltado a condição "SATISFATÓRIA". Isso se refere a: Monte Negro.

Ações desenvolvidas pelo o Estado:

Monitoramento e análise das informações epidemiológicas e vetorial;

Distribuição de insumos para o controle do *Aedes*;

Encaminhamento de materiais educativos;

Capacitação/treinamento e assessoramento das equipes técnicas dos municípios;

Elaboração de boletins epidemiológicos disponibilizado no site da AGEVISA para a divulgação da situação epidemiológica e vetorial;

Reunião Técnica sobre o Combate ao *Aedes* e Vigilância epidemiológica com os gestores Municipais (Prefeitos, Secretários de Saúde e coordenadores de epidemiologia) e Regionais de Saúde.

Reunião Técnica com as Gerências e Apoiadores das Regionais de Saúde do Estado.

Participação em reunião da Comissão Intergestores Regionais - CIR (Cacoal)

Suporte de contenção de surto e epidemias com Ultra Baixo Volume - UBV pesada "Fumaça"(Monte Negro e Cacoal).

Distribuição de insumos:

1°GRS - Ji - Paraná - **Cielo:** 250 litros; **Fludora Fusion:** 175 sachês; **Espinosade:** 17.000 comprimidos.

2°GRS - Cacoal - **Cielo:** 600 litros; **Fludora Fusion:** 99 sachês; **Espinosade:** 10.500 comprimidos.

3°GRS - Vilhena - **Cielo:** 120 litros; **Fludora Fusion:** 85 sachês; **Espinosade:** 17.500 comprimidos.

4°GRS - Ariquemes - **Cielo:** 710 litros; **Fludora Fusion:** 239 sachês; **Espinosade:** 22.500 comprimidos.

5°GRS - Rolim de Moura - **Cielo:** 115 litros; **Fludora Fusion:** 28 sachês; **Espinosade:** 12.500 comprimidos.

6°GRS - Porto Velho - **Cielo:** 60 litros; **Fludora Fusion:** 20 sachês; **Espinosade:** 12.500 comprimidos.

Total distribuído: **Cielo:** 1.855 litros; **Fludora Fusion:** 646 sachês; **Espinosade:** 92.500 comprimidos.

Orientações para a população:

Eliminar Recipientes inservíveis: garrafas, latas, sucatas, entulho de construção e etc;

Tampar ou vedar locais que sirvam de criadouros para o mosquito: ralo de banheiro, caixa d'água e suspiro da fossa;

Lavar e cuidar de recipientes que acumulam água que não podem ser descartados: vasilha de cachorro e vasos de plantas;

Realizar limpeza nas residências 1 vez na semana nos principais focos do mosquito *Aedes* para impedir o desenvolvimento de ovos e larvas.

TODO CASO GRAVE OU ÓBITO SUSPEITO DE DENGUE DEVE SER INFORMADO IMEDIATAMENTE À COORDENAÇÃO ESTADUAL

Os dados constantes neste boletim tem fonte no SINAN ONLINE, GAL e SISPNCD, sendo portanto parciais e passíveis de alterações.

Telefone: (69) 3212-8422

Email: agevisa.dengue@gmail.com

Data da última atualização:

13/05/2022