



Período analisado Sem 1 02/01/2022 à Sem 14 11/04/2022

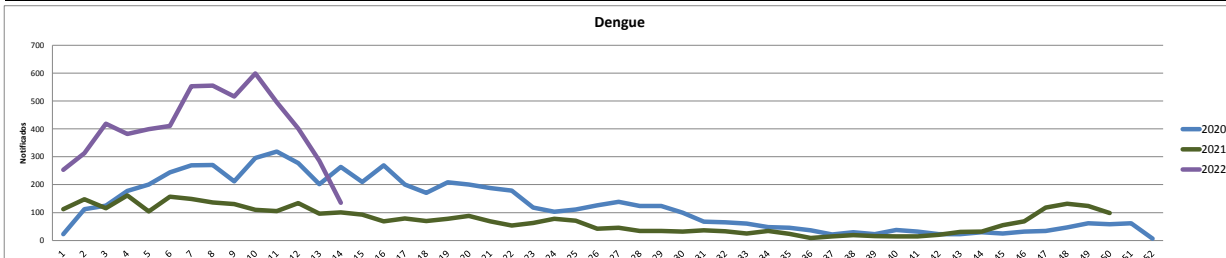
TODO CASO GRAVE OU ÓBITO SUSPEITO DE DENGUE, ZIKA E CHIKUNGUNYA DEVE SER INFORMADO IMEDIATAMENTE À COORDENAÇÃO ESTADUAL

DENGUE

Dengue - 2022	Dengue - 2021
Total de casos Notificados 5732	Total de casos Notificados 1759
Total de casos Confirmados 3880	Total de casos Confirmados 913
Total de casos em Investigação 444	Total de casos em Investigação 92
Total de casos Descartados 1408	Total de casos Descartados 754
Total de óbitos 3	Total de óbitos 2

2022 em relação a 2021 - NOTIFICADOS	
Os dados parciais registram aumento de 225,87% com relação ao total de casos NOTIFICADOS no mesmo período de 2021, com desses casos ainda não concluídos.	8%
2022 em relação a 2021 - CONFIRMADOS	
Já referente aos casos CONFIRMADOS, houve aumento de 325% Com relação mesmo período do ano de 2021.	

Gráfico Comparativo entre o número de casos notificados de DENGUE por semana epidemiológica entre os anos de 2020, 2021 e 2022.

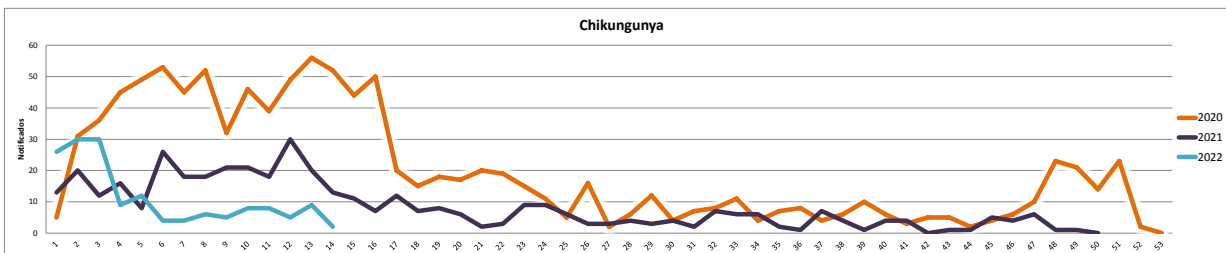


CHIKUNGUNYA

Chikungunya - 2022	Chikungunya - 2021
Total de casos Notificados 158	Total de casos Notificados 256
Total de casos Confirmados 10	Total de casos Confirmados 22
Total de casos em Investigação 94	Total de casos em Investigação 26
Total de casos Descartados 54	Total de casos Descartados 208
Total de óbitos 0	Total de óbitos 0

2022 em relação a 2021 - NOTIFICADOS	
Os dados parciais registram redução de -38,28% com relação ao total de casos NOTIFICADOS no mesmo período de 2021, com desses casos ainda não concluídos.	59%
2022 em relação a 2021 - CONFIRMADOS	
Já referente aos casos CONFIRMADOS, houve redução de -55% Com relação mesmo período do ano de 2021.	

Gráfico Comparativo entre o número de casos notificados de CHIKUNGUNYA por semana epidemiológica entre os anos de 2020, 2021 e 2022.



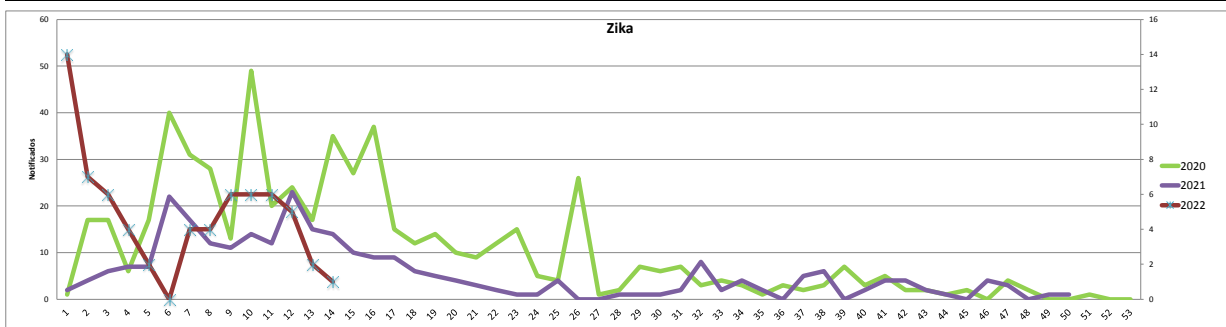
OBS : Os dados de Chikungunya correspondem a semana 01 à 14 de 2022 devido a disponibilização de dados no SINAN WEB.

ZIKA

Zika - 2022	Zika - 2021
Total de casos Notificados 67	Total de casos Notificados 167
Total de casos Confirmados 14	Total de casos Confirmados 12
Total de casos em Investigação 21	Total de casos em Investigação 21
Total de casos Descartados 32	Total de casos Descartados 148
Total de óbitos 0	Total de óbitos 0

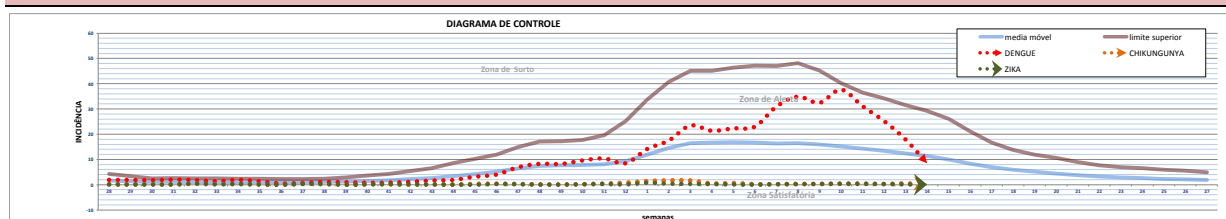
2022 em relação a 2021 - NOTIFICADOS	
Os dados parciais registram redução de -59,88% com relação ao total de casos NOTIFICADOS no mesmo período de 2021, com desses casos ainda não concluídos.	31%
2022 em relação a 2021 - CONFIRMADOS	
Já referente aos casos CONFIRMADOS, houve aumento de 17% com relação mesmo período do ano de 2021.	

Gráfico Comparativo entre o número de casos notificados de ZIKA por semana epidemiológica entre os anos de 2020, 2021 e 2022.



OBS : Os dados de Zika correspondem a semana 01 à 14 de 2022 devido a disponibilização de dados no SINAN OFFLINE.

Gráfico da semana 28 de 2021 (11/07/2021) até a semana 27 de 2022 (17/07/2022), dados referente semana 28/2021 a 14/2022.



CONTROLE VETORIAL

Resultado do último Levantamento Entomológico (LIRAa/LIA) realizado no mês de JAN/FEV 2022.

Municípios da 1ª Regional de Saúde de Ji-paraná	IIP	Situação	Criadouro
Avorada d'Oeste	2,8	Alerta	D1
Costa Marques	1,6	Alerta	D1
Governador Jorge Teixeira	2,6	Alerta	D1 e D2
Jaru	13,3	Risco	D2
Ji-Paraná	3,7	Alerta	D2
Mirante da Serra	0,7	Satisfatória	D2
Nova União	SD	Sem dados	0
Ouro Preto do Oeste	3,9	Alerta	D2
Presidente Médici	1,5	Alerta	D2
São Francisco do Guaporé	1	Alerta	D2
Teixeirópolis	4	Alerta	A2
Theobroma	3,6	Alerta	D2
Unupá	3,4	Alerta	B
Vale do Anari	1,1	Alerta	D2
Vale do Paraíso	1,3	Alerta	D2

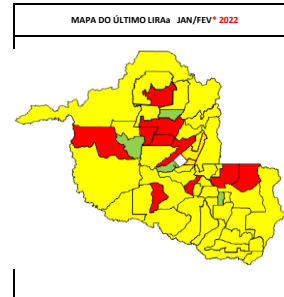
Municípios da 4ª Regional de Saúde de Ariquemes	IIP	Situação	Criadouro
Alto Paraíso	3,5	Alerta	D2
Ariquemes	5	Risco	D2
Bunites	1,3	Alerta	D2
Cacaulândia	4,6	Risco	D2
Campo Novo de Rondônia	0,4	Satisfatória	A1
Cujubim	2	Alerta	D2
Machadinho d'Oeste	2,7	Alerta	D1 e D2
Mane Negro	5,6	Risco	D2
Rio Crespo	0,3	Satisfatória	D1

Municípios da 6ª Regional de Saúde de Porto Velho	IIP	Situação	Criadouro
Candeias do Jamari	3,3	Alerta	D2
Guajará-Mirim	2,1	Alerta	D2
Itaipuá do Oeste	6,3	Risco	D2
Nova Mamoré	8,5	Risco	D2
Porto Velho	2,4	Alerta	D2

Municípios da 2ª Regional de Saúde de Cacoal	IIP	Situação	Criadouro
Cacoal	4,9	Risco	D2
Espigão d'Oeste	9	Risco	D2
Ministro Andreazza	3,8	Alerta	D2
Pimenta Bueno	1,7	Alerta	D2
Primavera de Rondônia	2,1	Alerta	D2
São Felipe d'Oeste	0,6	Satisfatória	D1

Municípios da 3ª Regional de Saúde de Vilhena	IIP	Situação	Criadouro
Cabixi	2,1	Alerta	D2
Cerejeiras	2,1	Alerta	D2
Chupinguiá	1,4	Alerta	A2
Colorado do Oeste	2,9	Alerta	D2
Columbiata	1,7	Alerta	A2
Pimenteiras do Oeste	2,6	Alerta	D2
Vilhena	2,6	Alerta	D2

Municípios da 5ª Regional de Saúde de Rolim de Moura	IIP	Situação	Criadouro
Alta Floresta d'Oeste	1,6	Alerta	D2
Alto Alegre dos Parecis	1,3	Alerta	D1
Castanheiras	1,7	Alerta	D2
Nova Brasilândia d'Oeste	4,2	Risco	D1, D2
Novo Horizonte do Oeste	2,3	Alerta	D2
Parecis	1	Alerta	D2
Rolim de Moura	2,8	Alerta	D2
Santa Luzia d'Oeste	1,7	Alerta	D2
São Miguel do Guaporé	1,7	Alerta	D2
Seringueiras	9,4	Risco	D2



Escala de %	Condição
0,0 +	Satisfatória
1,0 +	Alerta
3,9 +	Risco
SD	Sem Dados

Criadouro Predominante: A1- Caixa d'água (elevado), A2- Outros depósitos de armazenamento de água (baixo), B- Pequenos depósitos móveis, C- Depósitos fixos, D1- Pneus e outros materiais rodantes, D2- Lixo (recipientes plásticos, latas) sucatas, entulhos, E- Depósitos naturais.

Os dados constantes neste boletim tem fonte no SINAN ONLINE, GAL e SISPNCD, sendo portanto parciais e passíveis de alterações.

Telefone: (69) 3212-8422

e-mail: agevisa.dengue@gmail.com

ATUALIZAÇÃO 18/04/2022

Elaborado por: Natalie dos Santos Teles - Estagiária Enfermagem
 NDTV - Núcleo de Doenças Transmitidas por Vetor
 Avaliado por: Cesarino Junior Lima Aprígio - MÉDICO VETERINÁRIO, Glauciane da Silva Bifano Tavares - BIÓLOGA
 GTVAM - Gerência Técnica de Vigilância Epidemiológica e Ambiental

ANEXO 1-PERFIL DOS MUNICÍPIOS

Municípios	População estimada 2019 (IBGE)	Período analisado: de 02/01/2022 á 11/04/2022								Elaborado por: Joana D'Arc Neves Costa - Biomédica/ NDTV Avaliado por :Cesarino Junior Lima Aprigio - GERENTE GTVAM, Glauciane da Silva Bifano Tavares - Bióloga										Controle Vetorial								
		Dengue				Zika				Chikungunya			Febre Amarela				Levantamento Vetorial (IAN/FEV-2022)		Imóveis Visitados									
		N.º Casos registrados no SINAN ONLINE			Condição Epidemiológica		Classificação e óbitos confirmados			Sorotipo viral isolado (2022)	Casos Notificados de Zika Virus (Fonte SINAN NET-2022)			Incidência casos	Maior Zona Atingida no ano	Casos Notificados de Chikungunya (Fonte SINAN ONLINE-2022)				Incidência casos prováveis	Maior Zona Atingida no ano	Casos Notificados de Febre Amarela (Fonte SINAN ONLINE-2022)			Incidência casos prováveis	Maior Zona Atingida no ano	IIP ²	Criad. Pred ³
		Susp	desc	Confir.	Incidência ⁴	Maior Zona Atingida no ano	DSA ¹	Graves	Óbitos		Susp	desc	Confir.			Susp	Desc	Confir.	Susp			desc	Confir.	Susp				
Alta Floresta d'Oeste	22.945	27	11	2	70	Satisfatória	0	0	0		0	0	0	0	Satisfatória	2	0	0	9	Satisfatória	0	0	0	0	Satisfatória	1,6	D2	10%
Alto Alegre dos Parecis	13.241	20	12	0	60	Satisfatória	0	0	0		0	0	0	0	Satisfatória	0	0	0	0	Satisfatória	0	0	0	0	Satisfatória	1,3	D1	110%
Alto Paraíso	21.428	7	0	6	33	Satisfatória	0	0	0		0	0	0	0	Satisfatória	0	0	0	0	Satisfatória	0	0	0	0	Satisfatória	3,5	D2	61%
Alvorada d'Oeste	14.411	6	0	5	42	Satisfatória	0	0	0		0	0	0	0	Satisfatória	0	0	0	0	Satisfatória	0	0	0	0	Satisfatória	2,8	D1	85%
Ariquemes	107.863	442	15	420	396	Surto	0	1	0		4	3	0	1	Satisfatória	3	1	1	2	Satisfatória	1	0	0	1	Satisfatória	5,0	D2	45%
Buritis	39.654	282	28	250	641	Surto	1	1	0		0	0	0	0	Satisfatória	0	0	0	0	Satisfatória	0	0	0	0	Satisfatória	1,3	D2	113%
Cabixi	5.312	26	0	8	489	Surto	0	0	0		0	0	0	0	Satisfatória	0	0	0	0	Satisfatória	0	0	0	0	Satisfatória	2,1	D2	96%
Cacaulândia	6.230	35	6	29	465	Surto	1	0	0		0	0	0	0	Satisfatória	0	0	0	0	Satisfatória	0	0	0	0	Satisfatória	4,6	D2	33%
Cacoal	85.359	1476	52	1401	1668	Surto	7	6	1	DENV 2	1	0	1	1	Satisfatória	11	8	0	4	Satisfatória	0	0	0	0	Satisfatória	4,9	D2	32%
Campo Novo de Rondônia	14.139	64	16	34	339	Surto	0	0	0		0	0	0	0	Satisfatória	0	0	0	0	Satisfatória	0	0	0	0	Satisfatória	0,4	A1	107%
Candeias do Jamari	26.693	53	33	9	75	Satisfatória	1	0	0		0	0	0	0	Satisfatória	0	0	0	0	Satisfatória	0	0	0	0	Satisfatória	3,3	D2	59%
Castanheiras	3.052	34	0	1	1114	Surto	0	0	0		0	0	0	0	Satisfatória	0	0	0	0	Satisfatória	0	0	0	0	Satisfatória	1,7	D2	0%
Cerejeiras	16.323	4	0	2	25	Satisfatória	0	0	0		0	0	0	0	Satisfatória	0	0	0	0	Satisfatória	0	0	0	0	Satisfatória	2,1	D2	64%
Chupinguaia	11.182	19	0	13	170	Alerta	0	0	0		0	0	0	0	Satisfatória	0	0	0	0	Satisfatória	0	0	0	0	Satisfatória	1,4	A2	46%
Colorado do Oeste	15.882	7	1	2	38	Satisfatória	0	0	0		0	0	0	0	Satisfatória	1	0	0	6	Satisfatória	0	0	0	0	Satisfatória	2,9	D2	96%
Corumbiara	7.391	2	2	0	0	Satisfatória	0	0	0		0	0	0	0	Satisfatória	0	0	0	0	Satisfatória	0	0	0	0	Satisfatória	1,7	A2	86%
Costa Marques	18.331	5	3	1	11	Satisfatória	0	0	0		0	0	0	0	Satisfatória	0	0	0	0	Satisfatória	0	0	0	0	Satisfatória	1,6	D1	0%
Cujubim	25.215	70	30	27	159	Alerta	1	0	0		0	0	0	0	Satisfatória	0	0	0	0	Satisfatória	0	0	0	0	Satisfatória	2,0	D2	0%
Espigão d'Oeste	32.374	130	1	129	398	Surto	0	0	0		0	0	0	0	Satisfatória	0	0	0	0	Satisfatória	0	0	0	0	Satisfatória	9,0	D2	22%
Gov. Jorge Teixeira	7.767	2	1	1	13	Satisfatória	0	0	0		0	0	0	0	Satisfatória	0	0	0	0	Satisfatória	0	0	0	0	Satisfatória	2,6	D1 e D2	0%
Guajará-Mirim	46.174	29	3	10	56	Satisfatória	0	0	0	DENV 2	0	0	0	0	Satisfatória	0	0	0	0	Satisfatória	0	0	0	0	Satisfatória	2,1	D2	0%
Itapuã do Oeste	10.458	0	0	0	0	Satisfatória	0	0	0		0	0	0	0	Satisfatória	0	0	0	0	Satisfatória	0	0	0	0	Satisfatória	6,3	D2	0%
Jaru	51.775	73	20	47	102	Alerta	0	0	0		0	0	0	0	Satisfatória	0	0	0	0	Satisfatória	0	0	0	0	Satisfatória	13,3	D2	84%

Ji-Paraná	128.969	832	617	211	167	Alerta	2	2	0		3	2	1	1	Satisfatória	54	18	0	28	Satisfatória	1	1	0	0	Satisfatória	3,7	D2	27%
Machadinho d'Oeste	39.991	108	33	64	188	Alerta	0	0	0		0	0	0	0	Satisfatória	0	0	0	0	Satisfatória	0	0	0	0	Satisfatória	2,7	D1 e D2	12%
Ministro Andreazza	9.660	49	0	48	507	Surto	0	0	0		0	0	0	0	Satisfatória	0	0	0	0	Satisfatória	0	0	0	0	Satisfatória	3,8	D2	93%
Mirante da Serra	10.947	0	0	0	0	Satisfatória	0	0	0		0	0	0	0	Satisfatória	0	0	0	0	Satisfatória	0	0	0	0	Satisfatória	0,7	D2	0%
Monte Negro	15.852	142	66	61	479	Surto	0	0	0		0	0	0	0	Satisfatória	0	0	0	0	Satisfatória	1	1	0	0	Satisfatória	5,6	D2	0%
Nova Brasilândia	20.474	156	35	118	591	Surto	6	1	0		1	0	0	5	Satisfatória	0	0	0	0	Satisfatória	0	0	0	0	Satisfatória	4,2	D1,D2	0%
Nova Mamoré	30.583	16	1	10	49	Satisfatória	0	0	0		0	0	0	0	Satisfatória	0	0	0	0	Satisfatória	0	0	0	0	Satisfatória	8,5	D2	0%
Nova União	6.970	4	0	3	57	Satisfatória	0	1	0		0	0	0	0	Satisfatória	0	0	0	0	Satisfatória	0	0	0	0	Satisfatória	SD	0	0%
Novo Horizonte do Oeste	8.538	2	0	2	23	Satisfatória	0	0	0		0	0	0	0	Satisfatória	0	0	0	0	Satisfatória	0	0	0	0	Satisfatória	2,3	D2	0%
Ouro Preto do Oeste	36.035	14	1	9	36	Satisfatória	0	1	0		0	0	0	0	Satisfatória	1	0	1	3	Satisfatória	0	0	0	0	Satisfatória	3,9	D2	0%
Parecis	6.074	5	0	0	82	Satisfatória	0	0	0		2	0	0	33	Satisfatória	2	0	0	33	Satisfatória	0	0	0	0	Satisfatória	1,0	D2	0%
Pimenta Bueno	36.660	50	23	26	74	Satisfatória	0	0	0		0	0	0	0	Satisfatória	0	0	0	0	Satisfatória	0	0	0	0	Satisfatória	1,7	D2	72%
Pimenteiras do Oeste	2.169	0	0	0	0	Satisfatória	0	0	0		0	0	0	0	Satisfatória	0	0	0	0	Satisfatória	0	0	0	0	Satisfatória	2,6	D2	0%
Porto Velho	529.544	554	161	334	74	Satisfatória	39	3			5	3	0	0	Satisfatória	9	4	3	1	Satisfatória	3	1	0	0	Satisfatória	2,4	D2	3%
Presidente Médici	18.986	223	64	100	837	Surto	0	0	0		48	24	11	126	Alerta	52	20	4	169	Alerta	0	0	0	0	Satisfatória	1,5	D2	17%
Primavera de Rondônia	2.856	15	0	0	525	Surto	0	0	0		0	0	0	0	Satisfatória	13	0	0	455	Surto	0	0	0	0	Satisfatória	2,1	D2	55%
Rio Crespo	3.764	14	2	11	319	Surto	0	0	0		0	0	0	0	Satisfatória	1	0	0	27	Satisfatória	0	0	0	0	Satisfatória	0,3	D1	96%
Rolim de Moura	55.058	47	6	25	74	Satisfatória	1	0			1	0	0	2	Satisfatória	0	0	0	0	Satisfatória	0	0	0	0	Satisfatória	2,8	D2	5%
Santa Luzia d'Oeste	6.495	5	0	5	77	Satisfatória	0	0	0		0	0	0	0	Satisfatória	0	0	0	0	Satisfatória	0	0	0	0	Satisfatória	1,7	D2	35%
São Felipe d'Oeste	5.172	0	0	0	0	Satisfatória	0	0	0		0	0	0	0	Satisfatória	0	0	0	0	Satisfatória	0	0	0	0	Satisfatória	0,6	D1	39%
São Francisco do Guaporé	20.266	44	2	40	207	Alerta	0	0	1		0	0	0	0	Satisfatória	0	0	0	0	Satisfatória	0	0	0	0	Satisfatória	1,0	D2	13%
São Miguel do Guaporé	23.005	78	12	63	287	Alerta	0	1	0		0	0	0	0	Satisfatória	0	0	0	0	Satisfatória	0	0	0	0	Satisfatória	1,7	D2	110%
Seringueiras	11.856	341	107	223	1974	Surto	0	0	1		0	0	0	0	Satisfatória	1	0	0	8	Satisfatória	0	0	0	0	Satisfatória	9,4	D2	15%
Teixeirópolis	4.308	57	24	24	766	Surto	1	0	0		0	0	0	0	Satisfatória	0	0	0	0	Satisfatória	0	0	0	0	Satisfatória	4,0	A2	24%
Theobroma	10.444	7	4	3	29	Satisfatória	0	0	0		0	0	0	0	Satisfatória	2	2	0	0	Satisfatória	0	0	0	0	Satisfatória	3,6	D2	102%
Urupá	11.467	34	6	21	244	Alerta	0	0	0		0	0	0	0	Satisfatória	1	0	0	9	Satisfatória	0	0	0	0	Satisfatória	3,4	B	112%
Vale do Anari	11.204	1	0	0	9	Satisfatória	0	0	0		0	0	0	0	Satisfatória	0	0	0	0	Satisfatória	0	0	0	0	Satisfatória	1,1	D2	77%
Vale do Paraíso	6.825	15	2	0	190	Alerta	0	0	0		0	0	0	0	Satisfatória	2	0	0	29	Satisfatória	0	0	0	0	Satisfatória	1,3	D2	99%
Vilhena	99.854	90	7	70	83	Satisfatória	0	0	0		2	0	1	2	Satisfatória	3	1	1	2	Satisfatória	0	0	0	0	Satisfatória	2,6	D2	24%
Total do Estado	1.777.225	5732	1408	3880	104	Alerta	60	17	3		67	32	14	1	Satisfatória	158	54	10	6	Satisfatória	6	3	0	0	Satisfatória		0	26%

1- DSA- Dengue com Sinais de Alarme.

2- SD- Sem Dados

3-Criadouro Predominante: A1- Caixa d'água (elevado), A2- Outros depósitos de armazenamento de água (baixo), B- Pequenos depósitos móveis, C- Depósitos fixos, D1- Pneus e outros materiais rodantes, D2- Lixo (recipientes plásticos, latas) sucatas, entulhos, E- Depósitos naturais.

4- Incidência para 100 mil/habitantes.

5- São considerados casos prováveis todos aqueles que ainda não foram descartados.

OBSERVAÇÃO: No item "incidência" e "maior zona atingida no ano" são dados parciais e deve ser levado em consideração o número de casos ainda não concluídos.

De acordo com os casos suspeitos, notificados da Semana 01 a Semana 14, são considerados em:

ALERTA para DENGUE: Chupinguaia, Cujubim, Jarú, Ji-Paraná, Machadinho D'Oeste, São Francisco do Guaporé, São Miguel do Guaporé, Urupá e Vale do Paraíso;

SURTO para DENGUE: Ariquemes, Buritis, Cabixi, Cacaulândia, Cacoal, Campo Novo de RO, Castanheiras, Espigão D'Oeste, Ministro Andreazza, Nova Brasilândia, Presidente Médici, Primavera de Rondônia, Rio Crespo, Seringueiras e Texeirão;

ALERTA para Chikungunya: Presidente Médici;

SURTO para Chikungunya: Primavera de Rondônia;

ALERTA para Zika: Presidente Médici.

OBSERVAÇÃO: Os municípios que entram em surto no decorrer do ano se mantêm marcado em "SURTO" na Condição Epidemiológica até a virada do ano, mesmo já tendo realizado as ações preconizadas e ter voltado a condição "SATISFATÓRIA". Isso se refere a: Monte Negro.

Ações desenvolvidas pelo o Estado:

Monitoramento e análise das informações epidemiológicas e vetorial;

Distribuição de insumos para o controle do *Aedes*;

Encaminhamento de materiais educativos;

Capacitação/treinamento e assessoramento das equipes técnicas dos municípios;

Elaboração de boletins epidemiológicos disponibilizado no site da AGEVISA para a divulgação da situação epidemiológica e vetorial;

Reunião Técnica sobre o Combate ao *Aedes* e Vigilância epidemiológica com os gestores Municipais (Prefeitos, Secretários de Saúde e coordenadores de epidemiologia) e Regionais de Saúde.

Suporte de contenção de surto e epidemias com Ultra Baixo Volume - UBV pesada "Fumaça".

Orientações para a população:

Eliminar Recipientes inservíveis: garrafas, latas, sucatas, entulho de construção e etc;

Tampar ou vedar locais que sirvam de criadouros para o mosquito: ralo de banheiro, caixa d'água e suspiro da fossa;

Lavar e cuidar de recipientes que acumulam água que não podem ser descartados: vasinha de cachorro e vasos de plantas;

Realizar limpeza nas residências 1 vez na semana nos principais focos do mosquito *Aedes* para impedir o desenvolvimento de ovos e larvas.

TODO CASO GRAVE OU ÓBITO SUSPEITO DE DENGUE DEVE SER INFORMADO IMEDIATAMENTE À COORDENAÇÃO ESTADUAL

Os dados constantes neste boletim tem fonte no SINAN ONLINE, GAL e SISPNCD, sendo portanto parciais e passíveis de alterações.

Telefone: (69) 3212-8422

Email: agevisa.dengue@gmail.com

Data da última atualização:

18/04/2022

I