



Período analisado Sem 1 02/01/2022 à Sem 10 12/03/2022

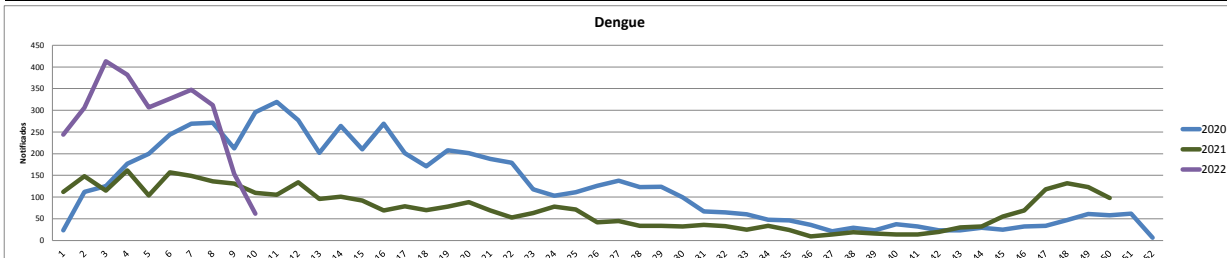
TODO CASO GRAVE OU ÓBITO SUSPEITO DE DENGUE, ZIKA E CHIKUNGUNYA DEVE SER INFORMADO IMEDIATAMENTE À COORDENAÇÃO ESTADUAL

### DENGUE

Dengue - 2022	Dengue - 2021
Total de casos Notificados 2853	Total de casos Notificados 1323
Total de casos Confirmados 1895	Total de casos Confirmados 707
Total de casos em Investigação 368	Total de casos em Investigação 56
Total de casos Descartados 590	Total de casos Descartados 560
Total de óbitos 0	Total de óbitos 2

2022 em relação a 2021 - NOTIFICADOS	
Os dados parciais registram aumento de 115,65% com relação ao total de casos NOTIFICADOS no mesmo período de 2020, com desses casos ainda não concluídos.	13%
2022 em relação a 2021 - CONFIRMADOS	
Já referente aos casos CONFIRMADOS, houve aumento de 168% Com relação mesmo período do ano de 2020.	168%

Gráfico Comparativo entre o número de casos notificados de DENGUE por semana epidemiológica entre os anos de 2020, 2021 e 2022.

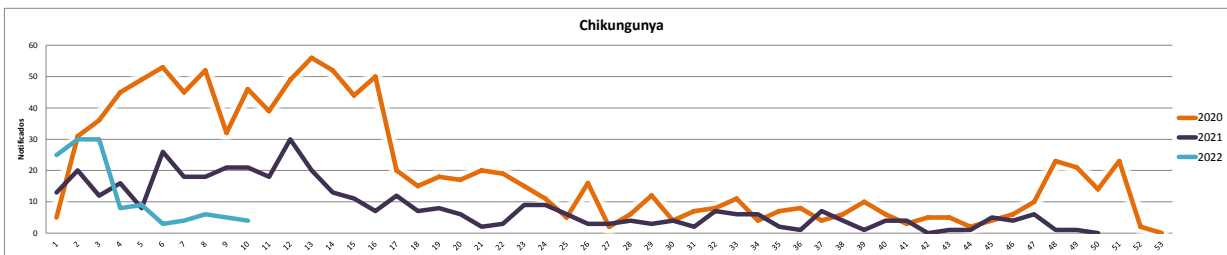


### CHIKUNGUNYA

Chikungunya - 2022	Chikungunya - 2021
Total de casos Notificados 124	Total de casos Notificados 175
Total de casos Confirmados 7	Total de casos Confirmados 13
Total de casos em Investigação 89	Total de casos em Investigação 10
Total de casos Descartados 28	Total de casos Descartados 152
Total de óbitos 0	Total de óbitos 0

2022 em relação a 2021 - NOTIFICADOS	
Os dados parciais registram redução de -29,14% com relação ao total de casos NOTIFICADOS no mesmo período de 2020, com desses casos ainda não concluídos.	72%
2022 em relação a 2021 - CONFIRMADOS	
Já referente aos casos CONFIRMADOS, houve redução de -46% Com relação mesmo período do ano de 2020.	-46%

Gráfico Comparativo entre o número de casos notificados de CHIKUNGUNYA por semana epidemiológica entre os anos de 2020, 2021 e 2022.



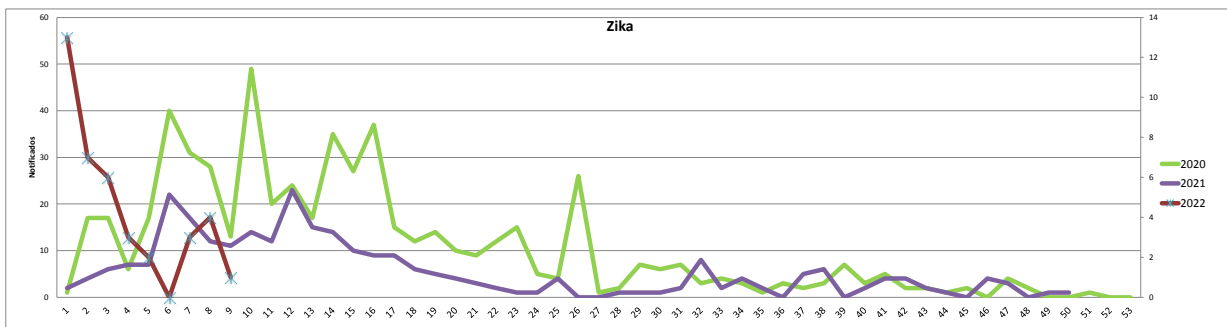
OBS : Os dados de Chikungunya correspondem a semana 01 à 10 de 2022 devido a disponibilização de dados no SINAN WEB.

### ZIKA

Zika - 2022	Zika - 2021
Total de casos Notificados 30	Total de casos Notificados 103
Total de casos Confirmados 10	Total de casos Confirmados 3
Total de casos em Investigação 22	Total de casos em Investigação 22
Total de casos Descartados 7	Total de casos Descartados 98
Total de óbitos 0	Total de óbitos 0

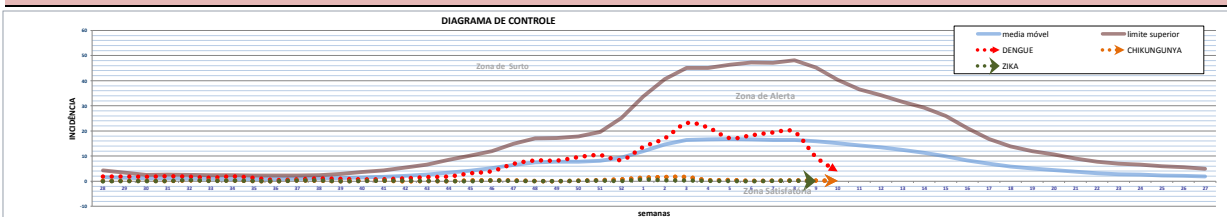
2022 em relação a 2021 - NOTIFICADOS	
Os dados parciais registram redução de -62,14% com relação ao total de casos NOTIFICADOS no mesmo período de 2021, com desses casos ainda não concluídos.	56%
2022 em relação a 2021 - CONFIRMADOS	
Já referente aos casos CONFIRMADOS, houve aumento de 233% Com relação mesmo período do ano de 2021.	233%

Gráfico Comparativo entre o número de casos notificados de ZIKA por semana epidemiológica entre os anos de 2020, 2021 e 2022.



OBS : Os dados de Zika correspondem a semana 01 à 10 de 2022 devido a disponibilização de dados no SINAN OFFLINE.

Gráfico da semana 28 de 2021 (11/07/2021) até a semana 27 de 2022 (17/07/2022), dados referente semana 28/2021 a 10/2022.



CONTROLE VETORIAL

Resultado do último Levantamento Entomológico (LIRAa/LIA) realizado no mês de JAN/FEV 2022.

Municípios da 1ª Regional de Saúde de Ji-paraná	IIP	Situação	Criadouro
Avorada d'Oeste	2,8	Alerta	D1
Costa Marques	1,6	Alerta	D1
Governador Jorge Teixeira	2,6	Alerta	D1 e D2
Jaru	13,3	Risco	D2
Ji-Paraná	3,7	Alerta	D2
Mirante da Serra	0,7	Satisfatória	D2
Nova União	SD	Sem dados	0
Ouro Preto do Oeste	3,9	Alerta	D2
Presidente Médici	1,5	Alerta	D2
São Francisco do Guaporé	1	Alerta	D2
Teixeirópolis	4	Alerta	A2
Theobroma	3,6	Alerta	D2
Unupá	3,4	Alerta	B
Vale do Anari	1,1	Alerta	D2
Vale do Paraíso	1,3	Alerta	D2

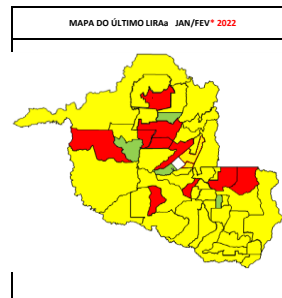
Municípios da 4ª Regional de Saúde de Ariquemes	IIP	Situação	Criadouro
Alto Paraíso	3,5	Alerta	D2
Ariquemes	5	Risco	D2
Buites	1,3	Alerta	D2
Cacaulândia	4,6	Risco	D2
Campo Novo de Rondônia	0,4	Satisfatória	A1
Cujubim	2	Alerta	D2
Machadinho d'Oeste	2,7	Alerta	D1 e D2
Mano Negro	5,6	Risco	D2
Rio Crespo	0,3	Satisfatória	D1

Municípios da 6ª Regional de Saúde de Porto Velho	IIP	Situação	Criadouro
Candeias do Jamari	3,3	Alerta	D2
Guajará-Mirim	2,1	Alerta	D2
Itaipuá do Oeste	6,3	Risco	D2
Nova Mamoré	8,5	Risco	D2
Porto Velho	2,4	Alerta	D2

Municípios da 2ª Regional de Saúde de Cacoal	IIP	Situação	Criadouro
Cacoal	4,9	Risco	D2
Espigão d'Oeste	9	Risco	D2
Ministro Andreazza	3,8	Alerta	D2
Pimenta Bueno	1,7	Alerta	D2
Primavera de Rondônia	2,1	Alerta	D2
São Felipe d'Oeste	0,6	Satisfatória	D1

Municípios da 3ª Regional de Saúde de Vilhena	IIP	Situação	Criadouro
Cabixi	2,1	Alerta	D2
Cerejeiras	2,1	Alerta	D2
Chupinguiá	1,4	Alerta	A2
Colorado do Oeste	2,9	Alerta	D2
Columbiata	1,7	Alerta	A2
Pimenteiras do Oeste	2,6	Alerta	D2
Vilhena	2,6	Alerta	D2

Municípios da 5ª Regional de Saúde de Rolim de Moura	IIP	Situação	Criadouro
Alta Floresta d'Oeste	1,6	Alerta	D2
Alto Alegre dos Parecis	1,3	Alerta	D1
Castanheiras	1,7	Alerta	D2
Nova Brasilândia d'Oeste	4,2	Risco	D1, D2
Novo Horizonte do Oeste	2,3	Alerta	D2
Parecis	1	Alerta	D2
Rolim de Moura	2,8	Alerta	D2
Santa Luzia d'Oeste	1,7	Alerta	D2
São Miguel do Guaporé	1,7	Alerta	D2
Seringueiras	9,4	Risco	D2



Escala de %	Condição
0,0 +	Satisfatória
1,0 +	Alerta
3,9 +	Risco
SD	Sem Dados

Criadouro Predominante: A1- Caixa d'água (elevado), A2- Outros depósitos de armazenamento de água (baixo), B- Pequenos depósitos móveis, C- Depósitos fixos, D1- Pneus e outros materiais rodantes, D2- Lixo (recipientes plásticos, latas) sucatas, entulhos, E- Depósitos naturais.

Os dados constantes neste boletim tem fonte no SINAN ONLINE, GAL e SISPNCD, sendo portanto parciais e passíveis de alterações.

Telefone: (69) 3212-8422

e-mail: agevisa.dengue@gmail.com

ATUALIZAÇÃO 24/03/2022

Elaborado por: Joana D'Arc Neves Costa - BIOMÉDICA  
 NDTV - Núcleo de Doenças Transmissíveis por Vetor  
 Avaliado por: Cesarino Junior Lima Aprígio - MÉDICO VETERINÁRIO, Glauciane da Silva Bifano Tavares - BIÓLOGA  
 GTVAM - Gerência Técnica de Vigilância Epidemiológica e Ambiental

## ANEXO 1-PERFIL DOS MUNICÍPIOS

Municípios	População estimada 2019 (IBGE)	Período analisado: de 02/01/2022 á 12/03/2022										Elaborado por: Joana D'Arc Neves Costa - Biomédica/ NDTV Avaliado por: Cesarino Junior Lima Aprigio - GERENTE GTVAM, Glauciane da Silva Bifano Tavares - Bióloga										Controle Vetorial						
		Dengue					Zika					Chikungunya			Febre Amarela				Levantamento Vetorial (IAN/FEV-2022)		Inóveis Vistoriados							
		N.º Casos registrados no SINAN ONLINE			Condição Epidemiológica		Classificação e óbitos confirmados			Sorotipo viral isolado (2022)	Casos Notificados de Zika Vírus (Fonte SINAN NET-2022)			Incidência casos	Maior Zona Atingida no ano	Casos Notificados de Chikungunya (Fonte SINAN ONLINE-2022)			Incidência casos prováveis	Maior Zona Atingida no ano		Casos Notificados de Febre Amarela (Fonte SINAN ONLINE-2022)			Incidência casos prováveis	Maior Zona Atingida no ano	IIPz	Criad. Pred. 3
		Susp	desc	Confir.	Incidência 4	Maior Zona Atingida no ano	DSA <sub>1</sub>	Graves	Óbitos		Susp	desc	Confir.			Susp	Desc	Confir.			Susp	desc	Confir.					
Alta Floresta d'Oeste	22.945	14	11	0	13	Satisfatória	0	0	0		0	0	0	0	Satisfatória	0	0	0	0	Satisfatória	0	0	0	0	Satisfatória	1,6	D2	0%
Alto Alegre dos Parecis	13.241	13	0	0	98	Satisfatória	0	0	0		0	0	0	0	Satisfatória	0	0	0	0	Satisfatória	0	0	0	0	Satisfatória	1,3	D1	110%
Alto Paraíso	21.428	6	0	6	28	Satisfatória	0	0	0		0	0	0	0	Satisfatória	0	0	0	0	Satisfatória	0	0	0	0	Satisfatória	3,5	D2	61%
Alvorada d'Oeste	14.411	6	0	5	42	Satisfatória	0	0	0		0	0	0	0	Satisfatória	0	0	0	0	Satisfatória	0	0	0	0	Satisfatória	2,8	D1	85%
Ariquemes	107.863	149	6	138	133	Alerta	0	0	0		2	2	0	0	Satisfatória	2	1	1	1	Satisfatória	0	0	0	0	Satisfatória	5,0	D2	43%
Buritis	39.654	234	14	209	555	Surto	1	0	0		0	0	0	0	Satisfatória	0	0	0	0	Satisfatória	0	0	0	0	Satisfatória	1,3	D2	113%
Cabixi	5.312	3	0	0	56	Satisfatória	0	0	0		0	0	0	0	Satisfatória	0	0	0	0	Satisfatória	0	0	0	0	Satisfatória	2,1	D2	96%
Cacaulândia	6.230	23	0	23	369	Surto	1	0	0		0	0	0	0	Satisfatória	0	0	0	0	Satisfatória	0	0	0	0	Satisfatória	4,6	D2	33%
Cacoal	85.359	758	29	700	854	Surto	5	2	0		0	0	0	0	Satisfatória	7	5	0	2	Satisfatória	0	0	0	0	Satisfatória	4,9	D2	32%
Campo Novo de Rondônia	14.139	45	0	17	318	Surto	0	0	0		0	0	0	0	Satisfatória	0	0	0	0	Satisfatória	0	0	0	0	Satisfatória	0,4	A1	96%
Candeias do Jamari	26.693	34	28	3	22	Satisfatória	1	0	0		0	0	0	0	Satisfatória	0	0	0	0	Satisfatória	0	0	0	0	Satisfatória	3,3	D2	59%
Castanheiras	3.052	33	0	0	1081	Surto	0	0	0		0	0	0	0	Satisfatória	0	0	0	0	Satisfatória	0	0	0	0	Satisfatória	1,7	D2	0%
Cerejeiras	16.323	2	0	2	12	Satisfatória	0	0	0		0	0	0	0	Satisfatória	0	0	0	0	Satisfatória	0	0	0	0	Satisfatória	2,1	D2	64%
Chupinguaia	11.182	9	0	5	80	Satisfatória	0	0	0		0	0	0	0	Satisfatória	0	0	0	0	Satisfatória	0	0	0	0	Satisfatória	1,4	A2	46%
Colorado do Oeste	15.882	2	0	1	13	Satisfatória	0	0	0		0	0	0	0	Satisfatória	1	0	0	6	Satisfatória	0	0	0	0	Satisfatória	2,9	D2	96%
Corumbiara	7.391	0	0	0	0	Satisfatória	0	0	0		0	0	0	0	Satisfatória	0	0	0	0	Satisfatória	0	0	0	0	Satisfatória	1,7	A2	86%
Costa Marques	18.331	5	3	1	11	Satisfatória	0	0	0		0	0	0	0	Satisfatória	0	0	0	0	Satisfatória	0	0	0	0	Satisfatória	1,6	D1	0%
Cujubim	25.215	44	17	10	107	Alerta	1	0	0		0	0	0	0	Satisfatória	0	0	0	0	Satisfatória	0	0	0	0	Satisfatória	2,0	D2	0%
Espigão d'Oeste	32.374	39	0	39	120	Alerta	0	0	0		0	0	0	0	Satisfatória	0	0	0	0	Satisfatória	0	0	0	0	Satisfatória	9,0	D2	14%
Gov. Jorge Teixeira	7.767	0	0	0	0	Satisfatória	0	0	0		0	0	0	0	Satisfatória	0	0	0	0	Satisfatória	0	0	0	0	Satisfatória	2,6	D1 e D2	0%
Guajará-Mirim	46.174	16	0	8	35	Satisfatória	0	0	0		0	0	0	0	Satisfatória	0	0	0	0	Satisfatória	0	0	0	0	Satisfatória	2,1	D2	0%
Itapuã do Oeste	10.458	0	0	0	0	Satisfatória	0	0	0		0	0	0	0	Satisfatória	0	0	0	0	Satisfatória	0	0	0	0	Satisfatória	6,3	D2	0%
Jaru	51.775	19	4	14	29	Satisfatória	0	0	0		0	0	0	0	Satisfatória	0	0	0	0	Satisfatória	0	0	0	0	Satisfatória	13,3	D2	84%

Ji-Paraná	128.969	324	209	112	89	Satisfatória	1	1	0		2	2	0	0	Satisfatória	54	18	0	28	Satisfatória	1	1	0	0	Satisfatória	3,7	D2	27%
Machadinho d'Oeste	39.991	43	17	17	65	Satisfatória	0	0	0		0	0	0	0	Satisfatória	0	0	0	0	Satisfatória	0	0	0	0	Satisfatória	2,7	D1 e D2	12%
Ministro Andreazza	9.660	41	0	40	424	Surto	0	0	0		0	0	0	0	Satisfatória	0	0	0	0	Satisfatória	0	0	0	0	Satisfatória	3,8	D2	93%
Mirante da Serra	10.947	0	0	0	0	Satisfatória	0	0	0		0	0	0	0	Satisfatória	0	0	0	0	Satisfatória	0	0	0	0	Satisfatória	0,7	D2	0%
Monte Negro	15.852	117	41	56	479	Surto	0	0	0		0	0	0	0	Satisfatória	0	0	0	0	Satisfatória	0	0	0	0	Satisfatória	5,6	D2	0%
Nova Brasilândia	20.474	46	16	30	147	Alerta	1	0	0		1	0	0	5	Satisfatória	0	0	0	0	Satisfatória	0	0	0	0	Satisfatória	4,2	D1,D2	0%
Nova Mamoré	30.583	11	0	7	36	Satisfatória	0	0	0		0	0	0	0	Satisfatória	0	0	0	0	Satisfatória	0	0	0	0	Satisfatória	8,5	D2	0%
Nova União	6.970	3	0	3	43	Satisfatória	0	1	0		0	0	0	0	Satisfatória	0	0	0	0	Satisfatória	0	0	0	0	Satisfatória	SD	0	0%
Novo Horizonte do Oeste	8.538	2	0	2	23	Satisfatória	0	0	0		0	0	0	0	Satisfatória	0	0	0	0	Satisfatória	0	0	0	0	Satisfatória	2,3	D2	0%
Ouro Preto do Oeste	36.035	9	1	7	22	Satisfatória	0	0	0		0	0	0	0	Satisfatória	0	0	0	0	Satisfatória	0	0	0	0	Satisfatória	3,9	D2	0%
Parecis	6.074	2	0	0	33	Satisfatória	0	0	0		0	0	0	0	Satisfatória	0	0	0	0	Satisfatória	0	0	0	0	Satisfatória	1,0	D2	0%
Pimenta Bueno	36.660	20	7	12	35	Satisfatória	0	0	0		0	0	0	0	Satisfatória	0	0	0	0	Satisfatória	0	0	0	0	Satisfatória	1,7	D2	65%
Pimenteiras do Oeste	2.169	0	0	0	0	Satisfatória	0	0	0		0	0	0	0	Satisfatória	0	0	0	0	Satisfatória	0	0	0	0	Satisfatória	2,6	D2	0%
Porto Velho	529.544	144	32	82	21	Satisfatória	22	2			1	1	0	0	Satisfatória	3	1	1	0	Satisfatória	1	0	0	0	Satisfatória	2,4	D2	3%
Presidente Médici	18.986	125	52	29	384	Surto	0	0	0		31	2	10	153	Alerta	40	1	4	205	Alerta	0	0	0	0	Satisfatória	1,5	D2	17%
Primavera de Rondônia	2.856	12	0	0	420	Surto	0	0	0		0	0	0	0	Satisfatória	11	0	0	385	Surto	0	0	0	0	Satisfatória	2,1	D2	42%
Rio Crespo	3.764	3	1	1	53	Satisfatória	0	0	0		0	0	0	0	Satisfatória	0	0	0	0	Satisfatória	0	0	0	0	Satisfatória	0,3	D1	96%
Rolim de Moura	55.058	20	0	7	36	Satisfatória	1	0			1	0	0	2	Satisfatória	0	0	0	0	Satisfatória	0	0	0	0	Satisfatória	2,8	D2	5%
Santa Luzia d'Oeste	6.495	3	0	3	46	Satisfatória	0	0	0		0	0	0	0	Satisfatória	0	0	0	0	Satisfatória	0	0	0	0	Satisfatória	1,7	D2	35%
São Felipe d'Oeste	5.172	0	0	0	0	Satisfatória	0	0	0		0	0	0	0	Satisfatória	0	0	0	0	Satisfatória	0	0	0	0	Satisfatória	0,6	D1	0%
São Francisco do Guaporé	20.266	25	0	24	123	Alerta	0	0	0		0	0	0	0	Satisfatória	0	0	0	0	Satisfatória	0	0	0	0	Satisfatória	1,0	D2	0%
São Miguel do Guaporé	23.005	82	13	65	300	Alerta	0	1	0		0	0	0	0	Satisfatória	0	0	0	0	Satisfatória	0	0	0	0	Satisfatória	1,7	D2	110%
Seringueiras	11.856	242	75	136	1409	Surto	0	0	0		0	0	0	0	Satisfatória	1	0	0	8	Satisfatória	0	0	0	0	Satisfatória	9,4	D2	15%
Teixeirópolis	4.308	37	7	8	696	Surto	0	0	0		0	0	0	0	Satisfatória	0	0	0	0	Satisfatória	0	0	0	0	Satisfatória	4,0	A2	11%
Theobroma	10.444	4	3	1	10	Satisfatória	0	0	0		0	0	0	0	Satisfatória	1	1	0	0	Satisfatória	0	0	0	0	Satisfatória	3,6	D2	102%
Urupá	11.467	19	2	13	148	Alerta	0	0	0		0	0	0	0	Satisfatória	1	0	0	9	Satisfatória	0	0	0	0	Satisfatória	3,4	B	101%
Vale do Anari	11.204	0	0	0	0	Satisfatória	0	0	0		0	0	0	0	Satisfatória	0	0	0	0	Satisfatória	0	0	0	0	Satisfatória	1,1	D2	77%
Vale do Paraíso	6.825	2	0	0	29	Satisfatória	0	0	0		0	0	0	0	Satisfatória	1	0	0	15	Satisfatória	0	0	0	0	Satisfatória	1,3	D2	99%
Vilhena	99.854	63	2	48	61	Satisfatória	0	0	0		1	0	0	1	Satisfatória	2	1	1	1	Satisfatória	0	0	0	0	Satisfatória	2,6	D2	0%
<b>Total do Estado</b>	<b>1.777.225</b>	<b>2853</b>	<b>590</b>	<b>1895</b>	<b>54</b>	<b>Satisfatória</b>	<b>34</b>	<b>7</b>	<b>0</b>		<b>39</b>	<b>7</b>	<b>10</b>	<b>1</b>	<b>Satisfatória</b>	<b>124</b>	<b>28</b>	<b>7</b>	<b>5</b>	<b>Satisfatória</b>	<b>2</b>	<b>1</b>	<b>0</b>	<b>0</b>	<b>Satisfatória</b>		<b>0</b>	<b>0%</b>

1- DSA- Dengue com Sinais de Alarme.

2- SD- Sem Dados

3-Criadouro Predominante: A1- Caixa d'água (elevado), A2- Outros depósitos de armazenamento de água (baixo), B- Pequenos depósitos móveis, C- Depósitos fixos, D1- Pneus e outros materiais rodantes, D2- Lixo (recipientes plásticos, latas) sucatas, entulhos, E- Depósitos naturais.

4- Incidência para 100 mil/habitantes.

5- São considerados casos prováveis todos aqueles que ainda não foram descartados.

**Obs: No item "incidência" e "maior zona atingida no ano" são dados parciais e deve ser levado em consideração o número de casos ainda não concluídos.**

De acordo com os casos suspeitos, notificados da Semana 01 a Semana 10, são considerados em:

ALERTA para DENGUE: Ariquemes, Cujubim, Espigão D'Oeste, Nova Brasilândia, São Francisco do Guaporé, São Miguel do Guaporé e Urupá;

SURTO para DENGUE: Burity, Cacaulândia, Cacoal, Campo Novo de RO, Castanheiras, Ministro Andreazza, Monte Negro, Presidente Médici, Primavera de Rondônia, Seringueiras e Texeirão;

ALERTA para Chikungunya: Presidente Médici;

SURTO para Chikungunya: Primavera de Rondônia;

ALERTA para Zika: Presidente Médici.

**OBSERVAÇÃO:** Os municípios que entram em surto no decorrer do ano se mantêm marcado em "SURTO" na Condição Epidemiológica até a virada do ano, mesmo já tendo realizado as ações preconizadas e ter voltado a condição "SATISFATÓRIA"

**Ações desenvolvidas pelo o Estado:**

Monitoramento e análise das informações epidemiológicas e vetorial;

Distribuição de insumos (EPIs, inseticidas, larvicidas) para o controle do *Aedes*;

Encaminhamento de materiais educativos;

Capacitação/treinamento e assessoramento das equipes técnicas dos municípios;

Elaboração de boletins epidemiológicos disponibilizado no site da AGEVISA para a divulgação da situação epidemiológica e vetorial;

Suporte de contenção de surto e epidemias com Ultra Baixo Volume - UBV pesada "Fumaça".

**Orientações para a população:**

Eliminar Recipientes inservíveis: garrafas, latas, sucatas, entulho de construção e etc;

Tampar ou vedar locais que sirvam de criadouros para o mosquito: ralo de banheiro, caixa d'água, suspiro da fossa, etc;

Lavar e cuidar de recipientes que acumulam água que não podem ser descartados: vasilha de cachorro, vasos de plantas, etc;

Realizar limpeza nas residências 1 vez na semana nos principais focos do *Aedes* para impedir que ovos e larvas se desenvolva em mosquito.

**TODO CASO GRAVE OU ÓBITO SUSPEITO DE DENGUE DEVE SER INFORMADO IMEDIATAMENTE À COORDENAÇÃO ESTADUAL**

Os dados constantes neste boletim tem fonte no SINAN ONLINE, GAL e SISPNCD, sendo portanto parciais e passíveis de alterações.

Telefone: (69) 3212-8422

Email: [agevisa.dengue@gmail.com](mailto:agevisa.dengue@gmail.com)

Data da última atualização:

24/03/2022





I