



Período analisado Sem 1 03/01/2021 à Sem 52 31/12/2021

TODO CASO GRAVE OU ÓBITO SUSPEITO DE DENGUE, ZIKA E CHIKUNGUNYA DEVE SER INFORMADO IMEDIATAMENTE À COORDENAÇÃO ESTADUAL

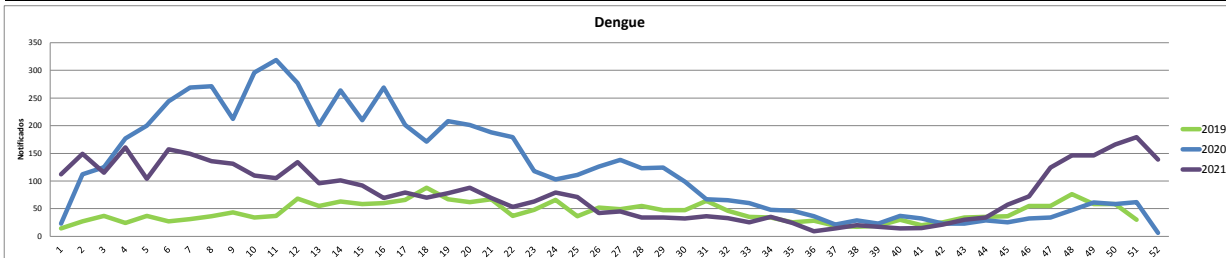
DENGUE

Dengue - 2021	Dengue - 2020
Total de casos Notificados 414	Total de casos Notificados 642
Total de casos Confirmados 1926	Total de casos Confirmados 3276
Total de casos em Investigação 488	Total de casos em Investigação 3148
Total de casos Descartados 1700	Total de casos Descartados 0
Total de óbitos 2	Total de óbitos 3

Os dados parciais registram redução de 35,96% com relação ao total de casos NOTIFICADOS no mesmo período de 2020, com desses casos ainda não concluídos. 12%

Já referente aos casos CONFIRMADOS, houve redução de 41% Com relação mesmo período do ano de 2020.

Gráfico Comparativo entre o número de casos notificados de DENGUE por semana epidemiológica entre os anos de 2019, 2020 e 2021.



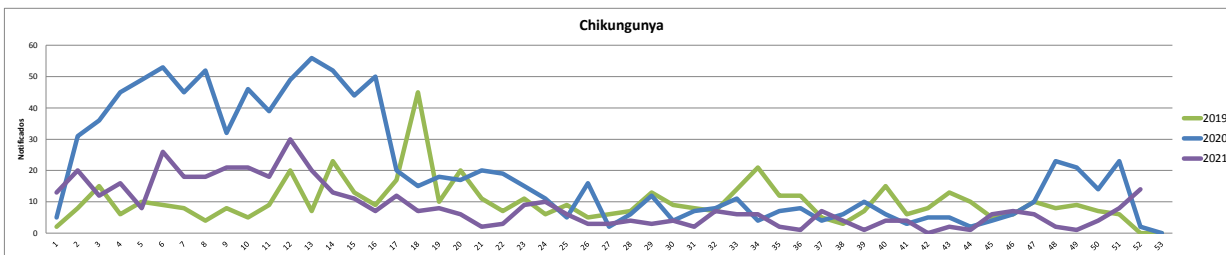
CHIKUNGUNYA

Chikungunya - 2021	Chikungunya - 2020
Total de casos Notificados 449	Total de casos Notificados 1053
Total de casos Confirmados 73	Total de casos Confirmados 56
Total de casos em Investigação 76	Total de casos em Investigação 119
Total de casos Descartados 300	Total de casos Descartados 878
Total de óbitos 0	Total de óbitos 0

Os dados parciais registram redução de 57,36% com relação ao total de casos NOTIFICADOS no mesmo período de 2020, com desses casos ainda não concluídos. 17%

Já referente aos casos CONFIRMADOS, houve aumento de 30% Com relação mesmo período do ano de 2020.

Gráfico Comparativo entre o número de casos notificados de CHIKUNGUNYA por semana epidemiológica entre os anos de 2019, 2020 e 2021.



OBS : Os dados de Chikungunya correspondem a semana 01 à 52 de 2021 devido a disponibilização de dados no SINAN WEB.

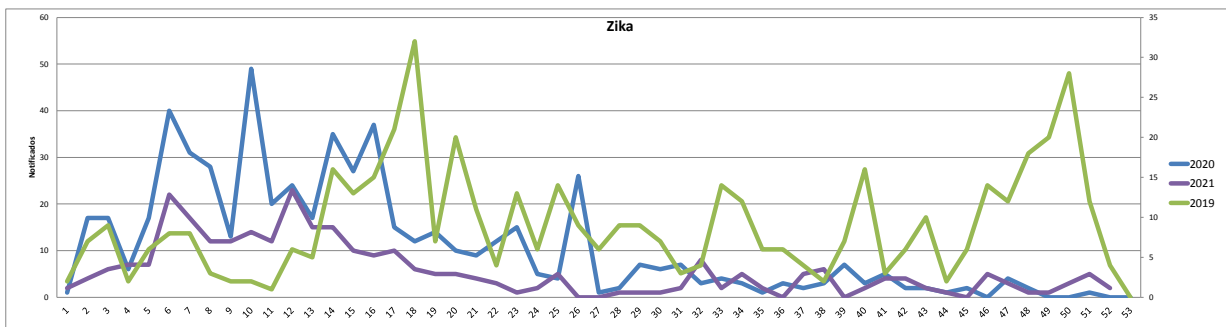
ZIKA

Zika - 2021	Zika - 2020
Total de casos Notificados 295	Total de casos Notificados 572
Total de casos Confirmados 52	Total de casos Confirmados 70
Total de casos em Investigação 29	Total de casos em Investigação 29
Total de casos Descartados 214	Total de casos Descartados 425
Total de óbitos 0	Total de óbitos 0

Os dados parciais registram redução de 48,43% com relação ao total de casos NOTIFICADOS no mesmo período de 2020, com desses casos ainda não concluídos. 10%

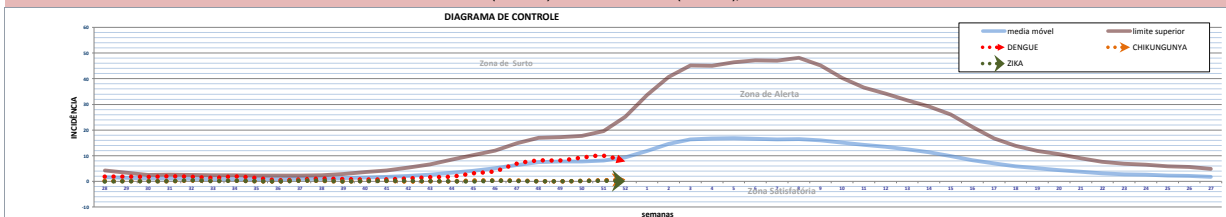
Já referente aos casos CONFIRMADOS, houve redução de 26% com relação mesmo período do ano de 2020.

Gráfico Comparativo entre o número de casos notificados de ZIKA por semana epidemiológica entre os anos de 2019, 2020 e 2021.



OBS : Os dados de Zika correspondem a semana 01 à 52 de 2021 devido a disponibilização de dados no SINAN OFFLINE.

Gráfico da semana 28 de 2021 (11/07/2021) até a semana 27 de 2022 (17/07/2022), dados referente semana 28 a 52.



CONTROLE VETORIAL

Resultado do último Levantamento Entomológico (LIRAs/LIA) realizado no mês de OUT/NOV 2021.

Municípios da 1ª Regional de Saúde de Ji-paraná	IIP	Situação	Criadouro
Ahorada d'Oeste	2,4	Alerta	SD
Costa Marques	0	Satisfatório	SD
Governador Jorge Teixeira	0,8	Satisfatório	D1 e D2
Jaru	5,8	Risco	D2
Ji-Paraná	4,8	Risco	D2
Mirante da Serra	2	Alerta	D2
Nova União	0	Satisfatório	0
Ouro Preto do Oeste	4,9	Risco	D2
Presidente Médici	0,6	Satisfatório	A2
São Francisco do Guaporé	3	Alerta	D2
Teixeirópolis	4,3	Risco	A2
Theobroma	2,5	Alerta	D2
Unupá	4,3	Risco	D2
Vale do Anari	2,5	Alerta	D2
Vale do Paraíso	1,3	Alerta	D2

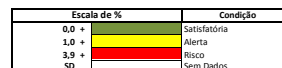
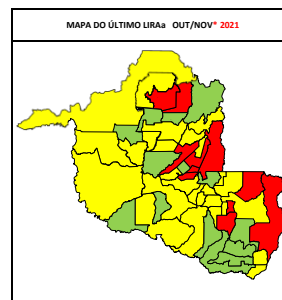
Municípios da 4ª Regional de Saúde de Ariquemes	IIP	Situação	Criadouro
Alto Paraíso	0,7	Satisfatório	C
Ariquemes	3,8	Alerta	D2
Bunites	0,5	Satisfatório	A2
Cacaulândia	1	Alerta	D1
Campo Novo de Rondônia	1,3	Alerta	D2
Cujubim	4,2	Risco	D1 e D2
Machadinho d'Oeste	0,8	Satisfatório	D2
Monte Negro	3,3	Alerta	D2
Rio Crespo	0,9	Satisfatório	A2

Municípios da 6ª Regional de Saúde de Porto Velho	IIP	Situação	Criadouro
Candeias do Jamari	2,3	Alerta	SD
Guajará-Mirim	2,9	Alerta	B e D1
Itapua do Oeste	7,7	Risco	SD
Nova Mamoré	3,5	Alerta	D1 e D2
Porto Velho	2,4	Alerta	A2 e D2

Municípios da 2ª Regional de Saúde de Cacoal	IIP	Situação	Criadouro
Cacoal	1,7	Alerta	D2
Espigão d'Oeste	5,2	Risco	D2
Ministro Andreazza	2,4	Alerta	D1
Pimenta Bueno	1,8	Alerta	D2
Primavera de Rondônia	3,9	Alerta	D2
São Felipe d'Oeste	1,5	Alerta	D2

Municípios da 3ª Regional de Saúde de Vilhena	IIP	Situação	Criadouro
Cabixi	2,2	Alerta	A2 e D1
Cerejeiras	0,7	Satisfatório	D2
Chupinguiá	0,5	Satisfatório	D1
Colorado do Oeste	1,7	Alerta	D2
Courubata	0,4	Satisfatório	D2
Pimenteiras do Oeste	0,8	Satisfatório	D2
Vilhena	4,3	Risco	D2

Municípios da 5ª Regional de Saúde de Rolim de Moura	IIP	Situação	Criadouro
Alta Floresta d'Oeste	1,6	Alerta	0
Alto Alegre dos Parecis	0,9	Satisfatório	D2
Castanheiras	1,8	Alerta	D2
Nova Brasilândia d'Oeste	2,1	Alerta	D2
Novo Horizonte do Oeste	1,6	Alerta	SD
Parecis	5,2	Risco	SD
Rolim de Moura	2	Alerta	D2
Santa Luzia d'Oeste	1,3	Alerta	B
São Miguel do Guaporé	1,8	Alerta	0
Seringueiras	0	Satisfatório	0



Criadouro Predominante: A1- Caixa d'água (elevado), A2- Outros depósitos de armazenamento de água (baixo), B- Pequenos depósitos móveis, C- Depósitos fixos, D1- Pneus e outros materiais rodantes, D2- Lixo (recipientes plásticos, latas) sucatas, entulhos, E- Depósitos naturais.

Os dados constantes neste boletim tem fonte no SINAN ONLINE, GAL e SISPNCD, sendo portanto parciais e passíveis de alterações.

Telefone: (69) 3212-8422

e-mail: agevisa.dengue@gmail.com

ATUALIZAÇÃO 25/01/2022

Elaborado por: Joana D'Arc Neves Costa - BIOMÉDICA
 NDTV - Núcleo de Doenças Transmitidas por Vetor
 Avaliado por: Cesarino Junior Lima Aprigio - MÉDICO VETERINÁRIO, Glauciane da Silva Bifano Tavares - BIÓLOGA
 GTVAM - Gerência Técnica de Vigilância Epidemiológica e Ambiental

ANEXO 1-PERFIL DOS MUNICÍPIOS

Municípios	População estimada 2019 (IBGE)	Período analisado: de 03/01/2021 à 01/01/2022										Elaborado por: Joana D'Arc Neves Costa - Biomédica/ NDTV Avaliado por: Cesarino Junior Lima Aprigio - GERENTE GTVAM, Glauciane da Silva Bifano Tavares - Bióloga										Controle Vetorial						
		Dengue					Zika					Chikungunya			Febre Amarela				Levantamento Vetorial (OUT/NOV-2021)		Imóveis Visitados							
		N.º Casos registrados no SINAN ONLINE			Condição Epidemiológica		Classificação e óbitos confirmados			Sorotipo viral isolado (2021)	Casos Notificados de Zika Vírus (Fonte SINAN NET-2021)			Incidência casos	Maior Zona Atingida no ano	Casos Notificados de Chikungunya (Fonte SINAN ONLINE-2021)			Incidência casos prováveis	Maior Zona Atingida no ano		Casos Notificados de Febre Amarela (Fonte SINAN ONLINE-2021)			Incidência casos prováveis	Maior Zona Atingida no ano	IIPz	Criad. Pred ³
		Susp	desc	Confir.	Incidência ⁴	Maior Zona Atingida no ano	DSA ¹	Graves	Óbitos		Susp	desc	Confir.			Susp	Desc	Confir.			Susp	desc	Confir.					
Alta Floresta d'Oeste	22.945	37	17	3	87	Satisfatória	0	0	0		0	0	0	0	Satisfatória	0	0	0	0	Satisfatória	0	0	0	0	Satisfatória	1,6	0	37%
Alto Alegre dos Parecis	13.241	25	8	4	128	Alerta	0	0	0		0	0	0	0	Satisfatória	1	0	1	8	Satisfatória	0	0	0	0	Satisfatória	0,9	D2	135%
Alto Paraíso	21.428	33	5	27	131	Alerta	0	0	0		0	0	0	0	Satisfatória	0	0	0	0	Satisfatória	0	0	0	0	Satisfatória	0,7	C	21%
Alvorada d'Oeste	14.411	1	0	1	7	Satisfatória	0	0	0		0	0	0	0	Satisfatória	0	0	0	0	Satisfatória	0	0	0	0	Satisfatória	2,4	SD	123%
Ariquemes	107.863	87	35	37	48	Satisfatória	0	0	0		8	2	5	6	Satisfatória	9	5	2	4	Satisfatória	0	0	0	0	Satisfatória	3,8	D2	80%
Buritis	39.654	296	68	224	575	Surto	0	0	0		0	0	0	0	Satisfatória	0	0	0	0	Satisfatória	1	1	0	0	Satisfatória	0,5	A2	94%
Cabixi	5.312	3	2	1	19	Satisfatória	0	0	0		1	1	0	0	Satisfatória	1	1	0	0	Satisfatória	0	0	0	0	Satisfatória	2,2	A2 e D1	107%
Cacaulândia	6.230	6	0	4	96	Satisfatória	0	0	0		0	0	0	0	Satisfatória	0	0	0	0	Satisfatória	0	0	0	0	Satisfatória	1,0	D1	71%
Cacoal	85.359	282	81	193	235	Alerta	2	0	0		17	14	3	4	Satisfatória	24	17	4	8	Satisfatória	0	0	0	0	Satisfatória	1,7	D2	24%
Campo Novo de Rondônia	14.139	153	70	56	587	Surto	1	0	0		0	0	0	0	Satisfatória	0	0	0	0	Satisfatória	0	0	0	0	Satisfatória	1,3	D2	97%
Candeias do Jamari	26.693	24	7	7	64	Satisfatória	0	0	0		0	0	0	0	Satisfatória	2	0	1	7	Satisfatória	0	0	0	0	Satisfatória	2,3	SD	55%
Castanheiras	3.052	43	7	10	1180	Surto	0	0	0		0	0	0	0	Satisfatória	0	0	0	0	Satisfatória	0	0	0	0	Satisfatória	1,8	D2	0%
Cerejeiras	16.323	11	6	1	31	Satisfatória	0	0	0		0	0	0	0	Satisfatória	4	3	0	6	Satisfatória	0	0	0	0	Satisfatória	0,7	D2	80%
Chupinguaia	11.182	98	2	91	859	Surto	1	0	0		0	0	0	0	Satisfatória	1	0	1	9	Satisfatória	0	0	0	0	Satisfatória	0,5	D1	71%
Colorado do Oeste	15.882	28	20	5	50	Satisfatória	0	0	0		4	4	0	0	Satisfatória	16	1	14	94	Satisfatória	0	0	0	0	Satisfatória	1,7	D2	108%
Corumbiara	7.391	3	1	1	27	Satisfatória	0	0	0		0	0	0	0	Satisfatória	1	1	0	0	Satisfatória	0	0	0	0	Satisfatória	0,4	D2	138%
Costa Marques	18.331	38	5	33	180	Alerta	0	0	0		0	0	0	0	Satisfatória	0	0	0	0	Satisfatória	0	0	0	0	Satisfatória	0,0	SD	0%
Cujubim	25.215	33	21	5	48	Satisfatória	0	0	0		0	0	0	0	Satisfatória	0	0	0	0	Satisfatória	0	0	0	0	Satisfatória	4,2	D1 e D2	0%
Espigão d'Oeste	32.374	28	5	20	71	Satisfatória	0	0	0		0	0	0	0	Satisfatória	0	0	0	0	Satisfatória	0	0	0	0	Satisfatória	5,2	D2	28%
Gov. Jorge Teixeira	7.767	2	0	1	26	Satisfatória	0	0	0		0	0	0	0	Satisfatória	0	0	0	0	Satisfatória	0	0	0	0	Satisfatória	0,8	D1 e D2	168%
Guajará-Mirim	46.174	100	27	70	158	Alerta	0	0	0		0	0	0	0	Satisfatória	1	1	0	0	Satisfatória	1	1	0	0	Satisfatória	2,9	B e D1	16%
Itapuã do Oeste	10.458	125	65	59	574	Surto	0	0	0		0	0	0	0	Satisfatória	0	0	0	0	Satisfatória	0	0	0	0	Satisfatória	7,7	SD	89%
Jaru	51.775	100	54	41	89	Satisfatória	0	0	0		1	1	0	0	Satisfatória	1	1	0	0	Satisfatória	0	0	0	0	Satisfatória	5,8	D2	0%

Ji-Paraná	128.969	284	202	65	64	Satisfatória	0	0	0		43	27	16	12	Satisfatória	47	35	8	9	Satisfatória	0	0	0	0	Satisfatória	4,8	D2	39%
Machadinho d'Oeste	39.991	69	47	19	55	Satisfatória	0	0	0		2	0	1	5	Satisfatória	2	1	0	3	Satisfatória	1	0	0	3	Satisfatória	0,8	D2	32%
Ministro Andreazza	9.660	36	0	31	373	Surto	0	0	0		0	0	0	0	Satisfatória	0	0	0	0	Satisfatória	0	0	0	0	Satisfatória	2,4	D1	99%
Mirante da Serra	10.947	2	1	1	9	Satisfatória	0	0	0		0	0	0	0	Satisfatória	0	0	0	0	Satisfatória	0	0	0	0	Satisfatória	2,0	D2	51%
Monte Negro	15.852	444	142	204	1905	Surto	0	0	0		0	0	0	0	Satisfatória	2	0	0	13	Satisfatória	0	0	0	0	Satisfatória	3,3	D2	128%
Nova Brasilândia	20.474	80	48	30	156	Alerta	3	0	0		0	0	0	0	Satisfatória	1	1	0	0	Satisfatória	0	0	0	0	Satisfatória	2,1	D2	94%
Nova Mamoré	30.583	13	0	8	43	Satisfatória	0	0	0		0	0	0	0	Satisfatória	0	0	0	0	Satisfatória	0	0	0	0	Satisfatória	3,5	D1 e D2	0%
Nova União	6.970	2	0	2	29	Satisfatória	0	0	0		0	0	0	0	Satisfatória	0	0	0	0	Satisfatória	0	0	0	0	Satisfatória	0,0	0	0%
Novo Horizonte do Oeste	8.538	16	2	10	164	Alerta	0	0	0		0	0	0	0	Satisfatória	0	0	0	0	Satisfatória	0	0	0	0	Satisfatória	1,6	SD	0%
Ouro Preto do Oeste	36.035	9	1	4	22	Satisfatória	0	0	0		1	1	0	0	Satisfatória	1	1	0	0	Satisfatória	0	0	0	0	Satisfatória	4,9	D2	46%
Parecis	6.074	142	68	49	1218	Surto	0	0	0		67	53	1	230	Alerta	81	54	5	445	Surto	0	0	0	0	Satisfatória	5,2	SD	44%
Pimenta Bueno	36.660	148	98	49	136	Alerta	0	0	0		0	0	0	0	Satisfatória	1	0	0	3	Satisfatória	0	0	0	0	Satisfatória	1,8	D2	86%
Pimenteiras do Oeste	2.169	2	1	0	46	Satisfatória	0	0	0		0	0	0	0	Satisfatória	1	0	0	46	Satisfatória	0	0	0	0	Satisfatória	0,8	D2	126%
Porto Velho	529.544	529	290	228	45	Satisfatória	2	3	1		46	39	6	1	Satisfatória	63	50	12	2	Satisfatória	6	6	0	0	Satisfatória	2,4	A2 e D2	17%
Presidente Médici	18.986	147	105	19	221	Alerta	0	0	0		87	61	17	137	Alerta	101	67	16	179	Alerta	0	0	0	0	Satisfatória	0,6	A2	57%
Primavera de Rondônia	2.856	52	15	31	1296	Surto	0	0	0		0	0	0	0	Satisfatória	41	34	0	245	Alerta	0	0	0	0	Satisfatória	3,9	D2	86%
Rio Crespo	3.764	31	28	2	80	Satisfatória	0	0	0		0	0	0	0	Satisfatória	0	0	0	0	Satisfatória	0	0	0	0	Satisfatória	0,9	A2	108%
Rolim de Moura	55.058	33	14	18	35	Satisfatória	0	0	1		2	0	0	4	Satisfatória	0	0	0	0	Satisfatória	0	0	0	0	Satisfatória	2,0	D2	0%
Santa Luzia d'Oeste	6.495	13	1	8	185	Alerta	0	0	0		0	0	0	0	Satisfatória	2	1	0	15	Satisfatória	0	0	0	0	Satisfatória	1,3	B	79%
São Felipe d'Oeste	5.172	6	0	5	116	Alerta	0	0	0		0	0	0	0	Satisfatória	1	0	0	19	Satisfatória	0	0	0	0	Satisfatória	1,5	D2	0%
São Francisco do Guaporé	20.266	66	0	66	326	Surto	0	0	0		1	0	1	5	Satisfatória	1	0	1	5	Satisfatória	0	0	0	0	Satisfatória	3,0	D2	111%
São Miguel do Guaporé	23.005	42	2	40	174	Alerta	0	0	0		0	0	0	0	Satisfatória	1	0	0	4	Satisfatória	0	0	0	0	Satisfatória	1,8	0	109%
Seringueiras	11.856	118	10	29	911	Surto	0	0	0		0	0	0	0	Satisfatória	0	0	0	0	Satisfatória	0	0	0	0	Satisfatória	0,0	0	37%
Teixeirópolis	4.308	17	8	8	209	Alerta	0	0	0		0	0	0	0	Satisfatória	0	0	0	0	Satisfatória	0	0	0	0	Satisfatória	4,3	A2	24%
Theobroma	10.444	5	2	1	29	Satisfatória	0	0	0		1	1	0	0	Satisfatória	0	0	0	0	Satisfatória	0	0	0	0	Satisfatória	2,5	D2	78%
Urupá	11.467	36	6	16	262	Alerta	0	0	0		2	1	0	9	Satisfatória	0	0	0	0	Satisfatória	0	0	0	0	Satisfatória	4,3	D2	84%
Vale do Anari	11.204	3	1	2	18	Satisfatória	0	0	0		0	0	0	0	Satisfatória	0	0	0	0	Satisfatória	0	0	0	0	Satisfatória	2,5	D2	89%
Vale do Paraíso	6.825	8	6	1	29	Satisfatória	0	0	0		0	0	0	0	Satisfatória	6	4	2	29	Satisfatória	0	0	0	0	Satisfatória	1,3	D2	98%
Vilhena	99.854	205	89	82	116	Alerta	0	0	0		11	8	2	3	Satisfatória	34	21	6	13	Satisfatória	0	0	0	0	Satisfatória	4,3	D2	37%
Total do Estado	1.777.225	4114	1700	1926	123	Alerta	9	3	2		295	214	52	3	Satisfatória	449	300	73	8	Satisfatória	9	8	0	0	Satisfatória		0	0%

1- DSA- Dengue com Sinais de Alarme.

2- SD- Sem Dados

3-Criadouro Predominante: A1- Caixa d'água (elevado), A2- Outros depósitos de armazenamento de água (baixo), B- Pequenos depósitos móveis, C- Depósitos fixos, D1- Pneus e outros materiais rodantes, D2- Lixo (recipientes plásticos, latas) sucatas, entulhos, E- Depósitos naturais.

4- Incidência para 100 mil/habitantes.

5- São considerados casos prováveis todos aqueles que ainda não foram descartados.

Obs: No item "incidência" e "maior zona atingida no ano" são dados parciais e deve ser levado em consideração o número de casos ainda não concluídos.

De acordo com os casos suspeitos, notificados da Semana 51 a Semana 52, são considerados em:

ALERTA para DENGUE os municípios: Novo Horizonte D'Oeste, Vilhena, Nova Brasilândia, São Miguel do Guaporé, Urupá;

SURTO para DENGUE os municípios: Castanheiras, Monte Negro, Ministro Andreazza, Campo Novo de Rondônia;

ALERTA para Zika o município: Presidente Médici;

ALERTA para Chikungunya os municípios: Presidente Médici e Primavera de Rondônia;

SURTO para Chikungunya o município: Parecis.

TODO CASO GRAVE OU ÓBITO SUSPEITO DE DENGUE DEVE SER INFORMADO IMEDIATAMENTE À COORDENAÇÃO ESTADUAL

Os dados constantes neste boletim tem fonte no SINAN ONLINE, GAL e SISPNC, sendo portanto parciais e passíveis de alterações.

Telefone: (69) 3212-8422

Email: agevisa.dengue@gmail.com

Data da última atualização:

27/01/2022