

GOVERNO DO ESTADO DE RONDONIA
Superintendência Estadual de Compras e Licitações

Pregão nº 1992021 - Eletrônico

Modo de Disputa: Aberto

Objeto: Registro de preços para futura e eventual aquisição de equipamentos geodesicos, de navegação e equipamentos de audio para atender as necessidades da Gerencia de Regularização Fundiaria Rural

Data/hora Fim Envio Propostas: 23/07/2021 10:00

Data da Abertura da Sessão: 23/07/2021 10:00

Fornecedor: 34.148.330/0001-40 - ALPHA CENTAURI COMERCIO ATACADISTA DE EQUIPAMENTOS E CO

DOCUMENTOS DE PROPOSTA/HABILITAÇÃO

Anexo	Tipo	Enviado em:
PROPOSTA ALPHA 1992021.pdf	Proposta	15/07/2021 16:16
HABILITAÇÃO ALPHA.zip	Habilitação	15/07/2021 16:18

ANEXOS DO ITEM

Item: 2 - Antena gps

Tratamento Diferenciado: Tipo I - Participação Exclusiva de ME/EPP/Equiparada

Anexo/Planilha	Enviado em:
Catalogo item 2 Garmin Etrex 32x.pdf	23/07/2021 10:49

Fechar



PROPOSTA DE PREÇOS

A

GOVERNO DO ESTADO DE RONDONIA
Superintendência Estadual de Compras e Licitações

EDITAL DE LICITAÇÃO
PROCESSO N.º 199/2021
PREGÃO ELETRÔNICO N.º 199/2021
REGISTRO DE PREÇOS

A empresa **ALPHA CENTAURI COMERCIO ATACADISTA DE EQUIPAMENTOS E COMPONENTES INDUSTRIAIS** se propõe a fornecer os materiais abaixo relacionados, atendendo às condições estipuladas no **Edital**, pelos preços a seguir:

OBJETO: Registro de preços para futura e eventual aquisição de equipamentos geodesicos, de navegação e equipamentos de audio para atender as necessidades da Gerencia de Regularização Fundiaria Rural

EMPRESA: ALPHA CENTAURI COMERCIO ATACADISTA DE EQUIPAMENTOS E COMPONENTES INDUSTRIAIS

I.E: 995.633-6

CNPJ: 34.148.330/0001-40

CONTA CORRENTE: BANCO DO BRASIL AG: 8240-6; C/C: 527-4

ENDEREÇO: Rua João Balbino, N° 97 – São Cristóvão – Santa Cruz do Capibaribe- PE – CEP 55.194.010.

FONE/FAX: (081) – 98299-1724 – (081) - 3106-1150

ENDEREÇO ELETRÔNICO: alpha-cent@outlook.com

ITEM	Marca / Modelo	DESCRIÇÃO LONGA DO PRODUTO	UND	QUANT.	PREÇO UNITÁRIO	PREÇO TOTAL
2	Garmin eTrex® 32x	GPS (Global Positioning System) portáteis, conforme especificações: Dimensão máxima 60x150x40 mm (largura x altura x profundidade em milímetros); Display colorido de no mínimo 256 tons. Tela transrefletiva de alta resolução com dimensão mínima de tela de 33 x 43 mm (largura x altura em milímetros); Impermeável para suportar risco acidental de água; Conexão de porta micro USB do GPS para USB do Computador. Antena interna; Autonomia mínima 10 horas; Uso de pilhas tamanho AA; Antena de alta sensibilidade para ambientes difíceis de receber o sinal do satélite com acurácia < 10 metros; Altímetro barométrico com acurácia de +/- 3 metros (11" feet - pés) com resolução de 30 centímetros (1" ft - pé); Opção de calibração do altímetro pelo usuário; Tela de visualização do altímetro; Bússola eletrônica com acurácia de +/- 5 graus com resolução de 1 grau; Opção de calibração da bússola pelo usuário; Tela de	und	5	3.500,00	17.500,00



ALPHA CENTAURI

	bússola; Slot para cartão microSD; Habilidade para receber o sinal WAAS / EGNOS; Visualização de mapas de navegação coloridos; Disponibilidade de carregar mapas de navegação; Marcar pontos; Pré-definição de rotas; Registro de trajetos; Fazer cálculo de área; Visualização				
TOTAL					R\$ 17.500,00

CONDIÇÕES DE PAGAMENTO: CONFORME TERMO DE REFERÊNCIA.

CONDIÇÕES DE FRETE: CIF.

PRAZO DE ENTREGA: CONFORME TERMO DE REFERÊNCIA.

LOCAL DE ENTREGA: CONFORME TERMO DE REFERÊNCIA.

VALOR TOTAL DA PROPOSTA: R\$ 17.500,00 (Dezessete Mil e Quinhentos Reais)


No preço acima proposto, estão inclusos todos os custos necessários objeto do Pregão em referência, bem como todos os tributos, fretes, seguros, encargos trabalhistas, previdenciários, fiscais, comerciais, taxas e quaisquer outras despesas que incidam ou venham a incidir sobre o objeto desta licitação, e que influenciem na formação dos preços desta Proposta.

Declaramos que estamos de pleno acordo com todas as condições estabelecidas no Edital e seus anexos.

Prazos:

- a. Entrega dos materiais: 15 (quinze) dias úteis, contados do recebimento da Ordem de Fornecimento e Nota de Empenho.
- b. Prazo de Garantia dos produtos: Conforme Edital.
- c. Validade da Proposta: 90 (Noventa) dias, contados a partir da data da disputa.

Santa Cruz do Capibaribe, 15 de Julho de 2021.


MARIA JOSENILDA DA SILVA – CPF: 067.756.284-55



Utilizamos cookies para lhe proporcionar uma melhor experiência em nosso website. Entenda como usamos os dados coletados na nossa [Política LGPD](#).

Continuar e Fechar

AUTOMOTIVO

CARROS

MOTOS

ESPORTE E FITNESS

BALANÇA INDEX

CICLISMO

MONITORES CARDÍACOS

FORERUNNER

FÊNIX

VENU

LILY

INSTINCT

SWIM 2

DESCENT

GARMIN.

Buscar



ENTRAR



OUTDOOR E RECREAÇÃO

ETREX

GPSMAP

MONTANA

ETREX

ACESSÓRIOS

BONÉ

PARA AUTOMOTIVOS

PARA CICLISMO

PARA MONITORES CARDÍACOS

PARA OUTDOOR E RECREAÇÃO

Pushnews



GPS Portátil Garmin eTrex 32x GPS/GLONASS com Mapa TopoActive América do Sul, 8GB Memória Interna, Bússola de 3 Eixos, Altímetro e Barômetro

De: R\$ 3.569,00

Para: **R\$ 3.439,00**

em até 10x de R\$ 343,90 sem juros

PN: 010-02257-03

ADICIONAR AO CARRINHO

Código Postal

CALCULAR

Não sei meu CEP [?](#)

Compartilhe



Produtos Relacionados



-4%

GPS Portátil Garmin eTrex
 22x GPS/GLONASS com
 Mapa TopoActive América
 do Sul, 8GB Memória
 Interna

De R\$ 2.529,00

Para R\$ 2.439,00

Ou 10 x de R\$ 243,90 sem juros

ADICIONAR AO CARRINHO

Especificações Técnicas

 Geral

Dimensões físicas (LxAxP) 5.4 x 10.3 x 3.3 cm

Tamanho do visor 3.5 x 4.4 cm; 2.2" diag (5.6 cm)

Resolução do visor 240 x 320 pixels

Tipo do visor 2.2" transfective, 65K cores TFT


Peso 141.7 g com pilhas

Bateria 2 pilhas AA (não inclusas); recomendamos de NiMH ou Lítio

Duração da bateria 25 horas

RESISTÊNCIA A ÁGUA IPX7


Memória/Histórico 8GB


Receptor de alta sensibilidade 

Interface USB

 Mapas & Memória

Mapas pré-carregados Sim (TopoActive; roteável)

Capacidade de adicionar mapas 

Mapa base 

Aceita cartões de dados Cartão microSD™ (não incluso)

Paradas/favoritos/locais 2000

Rotas 200

Registro de trajeto 10,000 pontos, 200 rotas salvas


 Sensores


Pushnews

Altímetro barométrico 


Bússola 


Recursos de lazer ao ar livre


Cálculos de área 

Roteamento automático (roteamento em estradas curva a **PODE SER FACILMENTE USADO PARA GEOCACHING**  Sim (com mapeamento opcional para estradas pormenorizadas)

COMPATÍVEL COM MAPAS PERSONALIZADOS  Sim (sem papel)

Calendário de caça/pesca 

Informações sobre sol e lua 

Visualizador de imagens 

Adicional

Adicional Conectividade Wi-fi: ANT+

CERTIFICAÇÃO

Certificado Anatel 05421-19-03330

VER MENOS



MANUALS >



SOFTWARE >



SUPPORT CENTER >

 Pushnews

E FITNESS

OUTDOOR E
RECREAÇÃO

ACESSÓRIOS

SUPORTE

MONITORES CARDÍACOS

ETREX

ACESSÓRIOS PARA AUTOMOTIVOS

ASSISTÊNCIA TÉCNICA (RMA)

MONITORES

GPSMAP

ACESSÓRIOS PARA MONITORES CARDÍACOS

ASSISTÊNCIA TÉCNICA MARÍTIMO

MAPAS DA INDEX

MONTANA

ACESSÓRIOS PARA CICLISMO

CENTRAL DE ATENDIMENTO

OREGON

ACESSÓRIOS PARA OUTDOOR E RECREAÇÃO

MANUAIS

MAPAS

GARMIN EXPRESS

HELP

REGISTRO DO PRODUTO

TROCAS E DEVOLUÇÕES

DÚVIDAS TÉCNICAS/ATENDIMENTO
0800 047 5016
DE SEGUNDA À SEXTA, DAS 10H ÀS 17H

PROPARTS COMERCIO DE ARTIGOS ESPORTIVOS E TECNOLOGIA EIRELI
CNPJ: 68.365.501/0001-05

SITE OPERADO POR PROPARTS, A LOJA OFICIAL DA GARMIN NO BRASIL.



Superintendência Estadual de Patrimônio e Regularização Fundiária - SEPAT

DESPACHO

De: SEPAT-GERFR

Para: SUPEL-BETA

Processo Nº: 0064.060145/2021-58

Assunto: Análise e Parecer da compatibilidade do objeto ofertado

Senhora Pregoeira,

Em atendimento ao despacho SUPEL-BETA id. 0019495619, onde solicita análise e parecer da compatibilidade do objeto ofertado na **Proposta da empresa - ALPHA CENTAURI COMERCIO ATACADISTA DE EQUIPAMENTOS E CO - ITEM 1 (0019493364)**

Informamos que o objeto apresentado na proposta, com as seguintes especificações;

GPS Portátil Garmin E Trex 32 x GPS/GLONASS com Mapa TopoActive América do Sul, 8GB Memória Interna, Bússola de 3 eixos, Altímetro e Barômetro; Dimensões Físicas (LxAxp) - 5.4 x 10.3 x 3.3 cm; Tamanho do visor: 3.5 x 4.4 cm; 2.2" diag (5.6 cm); Resolução do visor 240 * 320 pixels; Tipo do visor: 2.2" transfective 65k cores TFT; Peso: 141.7 g com pilhas; Bateria: 2 pilhas AA (não inclusa); Duração da bateria: 25 horas; Resistência a água: IPX7; Memória / Histórico: 8GB; Receptor de alta sensibilidade; Interface: USB; Mapas pré carregados: Sim (TopoActive; roteável); Capacidade de adicionar mapas; Mapa base; Aceita cartões de dados: Cartão MicroSD(não incluso); Paradas/favoritos/locais: 2000; Rotas: 200; Registro e trajeto: 10.000 pontos, 200 rotas salvas.

Atendeu às exigências desta **Superintendência Estadual de Patrimônio e Regularização Fundiária - SEPAT/RO**, conforme solicitado no Termo de Referência/Edital.

Destacamos ainda, no termo de referência 0017868733, Especificações do item 2 constar;

ACESSÓRIOS DE ACOMPANHAMENTO: Cartão microSD com no mínimo 4GB; Cabo de interface PC/GPS de porta microUSB do GPS para porta USB do PC. Cabo de ligação do GPS a tomada 12V do veículo (acendedor de isqueiro) com a conexão na porta microUSB do GPS; Bolsa de transporte com alça; Material e programas para instalação e uso do GPS; Manual de usuário; Guia de referência rápida - Garantia de 24 meses.

Desse modo, solicitamos o atendimento da empresa vencedora, no que consta as especificações do item 2, **acessórios de acompanhamento**.

Por esta razão, encaminhamos o processo para continuidade do certame.

Porto Velho, 16 de agosto de 2021.

Atenciosamente,

Ângela Ferreira da Silva
Assessora/Georreferenciamento



Documento assinado eletronicamente por **Ângela Ferreira da Silva, Assessor(a)**, em 16/08/2021, às 13:27, conforme horário oficial de Brasília, com fundamento no artigo 18 caput e seus §§ 1º e 2º, do [Decreto nº 21.794, de 5 Abril de 2017](#).



A autenticidade deste documento pode ser conferida no site [portal do SEI](#), informando o código verificador **0019990763** e o código CRC **625B476A**.

Referência: Caso responda esta Despacho, indicar expressamente o Processo nº 0064.060145/2021-58

SEI nº 0019990763