



Período analisado Sem 1 01/01/2020 á Sem 38 22/09/2020

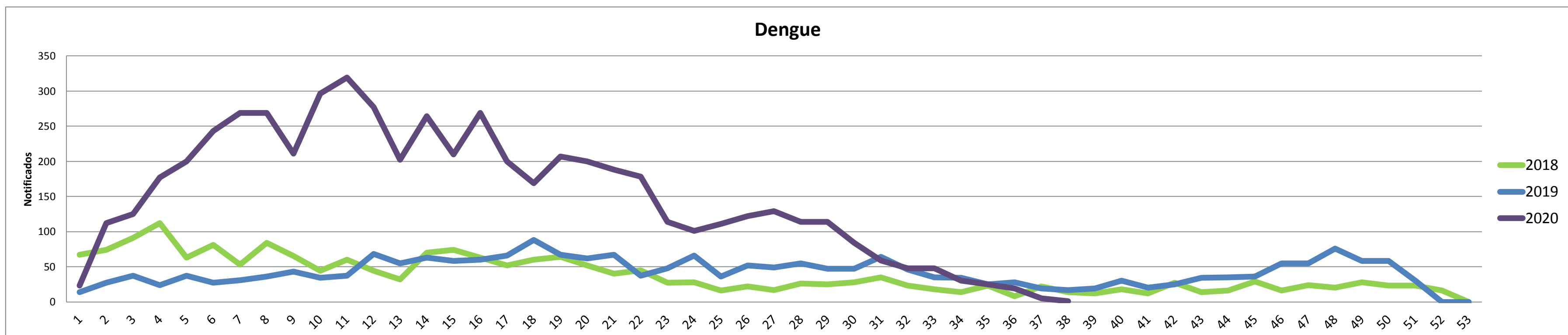
TODO CASO GRAVE OU ÓBITO SUSPEITO DE DENGUE, ZIKA E CHIKUNGUNYA DEVE SER INFORMADO IMEDIATAMENTE À COORDENAÇÃO ESTADUAL

## DENGUE

Dengue - 2020		Dengue - 2019	
Total de casos Notificados	5732	Total de casos Notificados	1706
Total de casos Confirmados	3072	Total de casos Confirmados	544
Total de casos em Investigação	482	Total de casos em Investigação	44
Total de casos Descartados	2178	Total de casos Descartados	1118
Total de óbitos	0	Total de óbitos	0

2020 em relação a 2019- NOTIFICADOS		
Os dados parciais registram	aumento de	235,99%
com relação ao total de casos NOTIFICADOS no mesmo período de 2019, com		8%
desses casos ainda não concluídos.		
2020 em relação a 2019- CONFIRMADOS		
Já referente aos casos CONFIRMADOS, houve	aumento de	465%
Com relação mesmo período do ano de 2019.		

Gráfico Comparativo entre o número de casos notificados de DENGUE por semana epidemiológica entre os anos de 2018, 2019 e 2020.

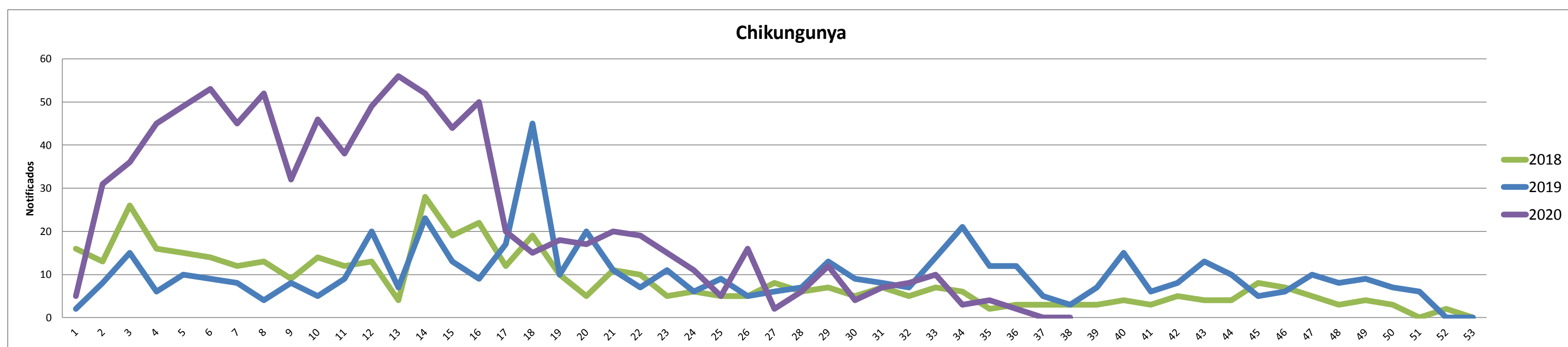


## CHIKUNGUNYA

Chikungunya - 2020		Chikungunya- 2019	
Total de casos Notificados	897	Total de casos Notificados	414
Total de casos Confirmados	47	Total de casos Confirmados	64
Total de casos em Investigação	40	Total de casos em Investigação	2
Total de casos Descartados	810	Total de casos Descartados	344
Total de óbitos	0	Total de óbitos	0

2020 em relação a 2019- NOTIFICADOS		
Os dados parciais registram	aumento de	116,67%
com relação ao total de casos NOTIFICADOS no mesmo período de 2019, com		4%
desses casos ainda não concluídos.		
2020 em relação a 2019- CONFIRMADOS		
Já referente aos casos CONFIRMADOS, houve	redução de	-27%
Com relação mesmo período do ano de 2019.		

Gráfico Comparativo entre o número de casos notificados de CHIKUNGUNYA por semana epidemiológica entre os anos de 2018, 2019 e 2020.

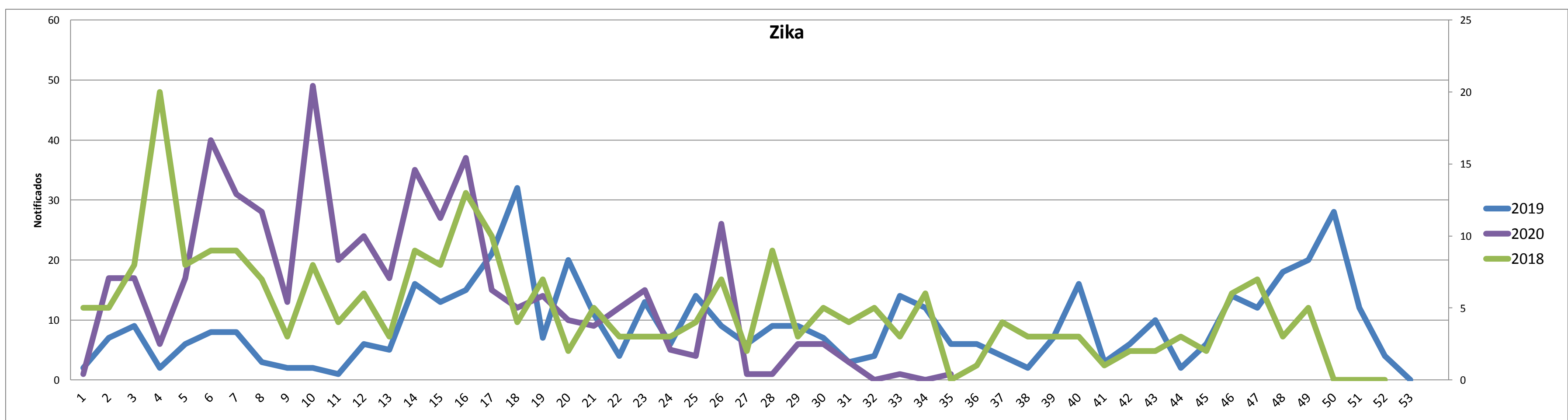


## ZIKA

Zika - 2020		Zika - 2019	
Total de casos Notificados	520	Total de casos Notificados	324
Total de casos Confirmados	67	Total de casos Confirmados	50
Total de casos em Investigação	70	Total de casos em Investigação	10
Total de casos Descartados	383	Total de casos Descartados	264
Total de óbitos	0	Total de óbitos	0

2020 em relação a 2019- NOTIFICADOS			
Os dados parciais registram	aumento de	60,49%	
com relação ao total de casos NOTIFICADOS no mesmo período de 2019, com			13%
desses casos ainda não concluídos.			
2020 em relação a 2019 - CONFIRMADOS			
Já referente aos casos CONFIRMADOS, houve	aumento de		34%
com relação mesmo período do ano de 2019.			

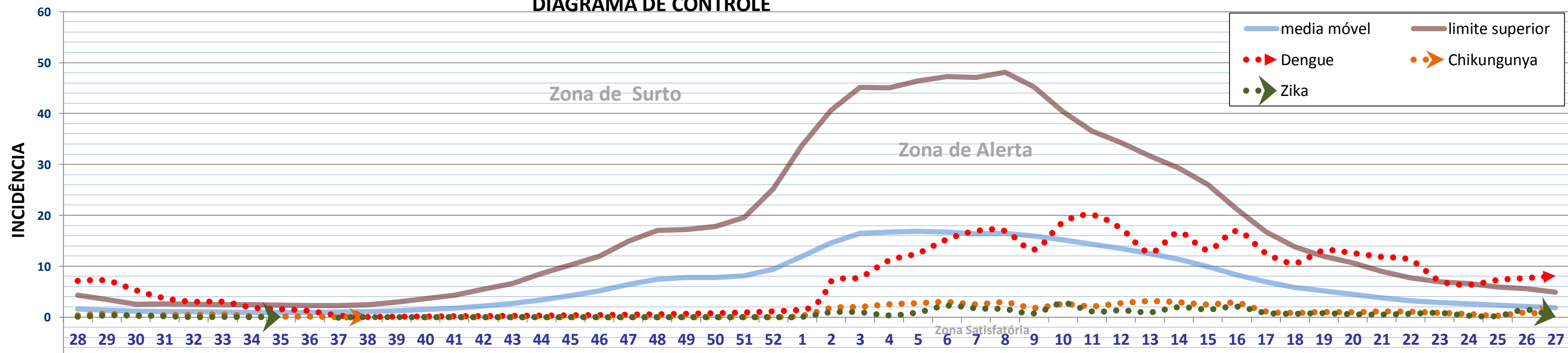
Gráfico Comparativo entre o número de casos notificados de ZIKA por semana epidemiológica entre os anos de 2018, 2019 e 2020.



OBS : Os dados de Zika correspondem a semana 01 à 35 de 2020 devido a disponibilização de dados no SINAN OFFLINE.

Dados da semana 01 de 2020/1 (01/01/2020) até a semana 38 de 2020/2 (22/09/2020) - ANO DENGUE

## DIAGRAMA DE CONTROLE



CONTROLE VETORIAL

Resultado do último LIRAA realizado no mês de Janeiro de 2020

Municípios da 1ª Regional de Saúde de Ji-paraná	IIP	Situação	Criadouro predominante
Alvorada d'Oeste	1,6	Alerta	B e D2
Costa Marques	1,7	Alerta	D2
Governador Jorge Teixeira	2	Alerta	B e D2
Jaru	9,8	Risco	D2
Ji-Paraná	3	Alerta	B
Mirante da Serra	3,8	Alerta	D2
Nova União	0	Satisfatório	-
Ouro Preto do Oeste	3,3	Alerta	D2
Presidente Médici	1,4	Alerta	D2
São Francisco do Guaporé	0,8	Satisfatório	D2
Teixeirópolis	0,6	Satisfatório	A2 e D1
Theobroma	1,6	Alerta	D2
Urupá	2,6	Alerta	D2
Vale do Anari	0,6	Satisfatório	D2
Vale do Paraíso	2,7	Alerta	A2

Municípios da 4ª Regional de Saúde de Ariquemes	IIP	Situação	Criadouro predominante
Alto Paraíso	4,6	Risco	D1
Ariquemes	5,4	Risco	D2
Bunitis	0,9	Satisfatório	D2
Cacaulândia	0	Satisfatório	0
Campo Novo de Rondônia	1,8	Alerta	D2
Cujubim	6,1	Risco	D2
Machadinho d'Oeste	4,2	Risco	D2
Monte Negro	2,3	Alerta	D2
Rio Crespo	1,7	Alerta	D2

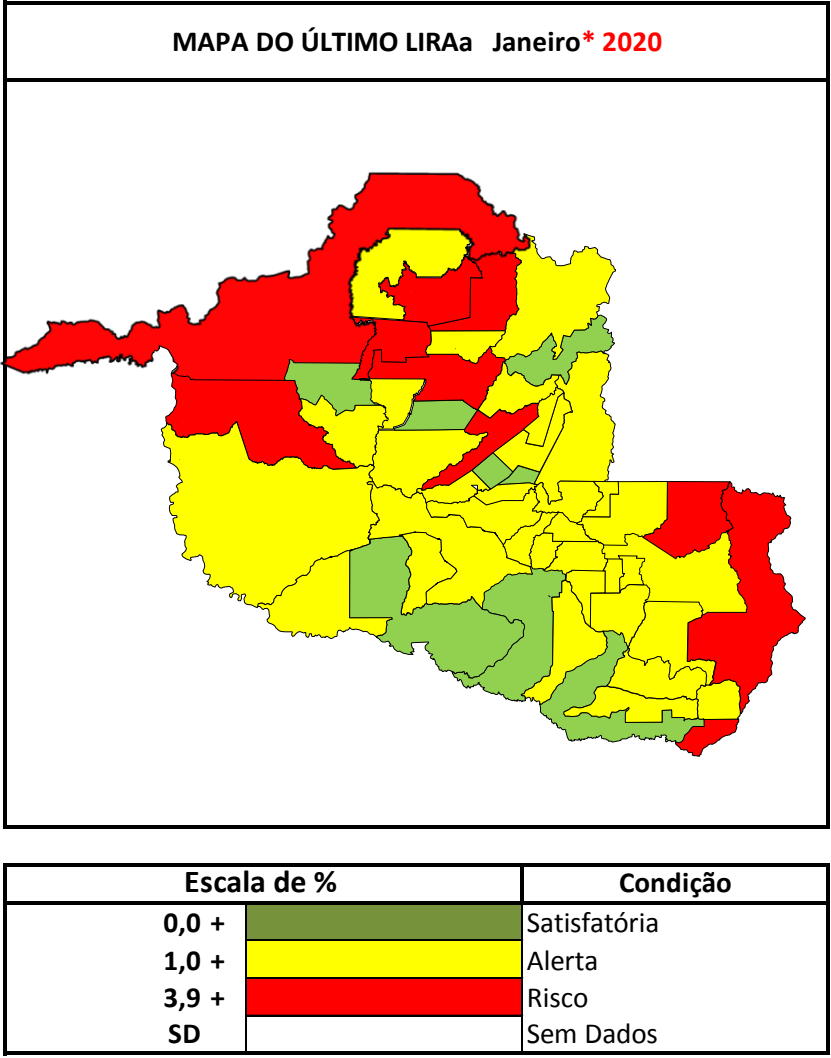
Municípios da 6ª Regional de Saúde de Porto Velho	IIP	Situação	Criadouro predominante
Candelas do Jamari	2	Alerta	D1
Guajará-Mirim	2,6	Alerta	D2
Itapuã do Oeste	9,7	Risco	D2
Nova Mamoré	3,9	Alerta	D2
Porto Velho	4,3	Risco	D2

Municípios da 2ª Regional de Saúde de Cacoal	IIP	Situação	Criadouro predominante
Cacoal	2,2	Alerta	D2
Espigão d'Oeste	7,9	Risco	D2
Ministro Andreazza	3,5	Alerta	D2
Pimenta Bueno	2,5	Alerta	B e D2
Primavera de Rondônia	2,2	Alerta	D1 e D2
São Felipe d'Oeste	2	Alerta	D2

Municípios da 3ª Regional de Saúde de Vilhena	IIP	Situação	Criadouro predominante
Cabixi	8,2	Risco	D2
Cerejeiras	1,4	Alerta	D2
Chupinguaia	2	Alerta	A2
Colorado do Oeste	3,7	Alerta	D2
Corumbiara	1	Alerta	D2
Pimenteiras do Oeste	0,8	Satisfatório	D2
Vilhena	4,3	Risco	D1

Municípios da 5ª Regional de Saúde de Rolim de Moura	IIP	Situação	Criadouro predominante
Alta Floresta d'Oeste	0,8	Satisfatório	B e D2
Alto Alegre dos Parecis	1,3	Alerta	D2
Castanheiras	1,7	Alerta	D1 e D2
Nova Brasilândia d'Oeste	3,8	Alerta	D1
Novo Horizonte do Oeste	1,2	Alerta	D2
Parecis	2,3	Alerta	E
Rolim de Moura	3	Alerta	D2
Santa Luzia d'Oeste	2	Alerta	D2
São Miguel do Guaporé	2	Alerta	D1
Seringueiras	2,7	Alerta	D2

Criadouro Predominante: A1- Caixa d'água (elevado), A2- Outros depósitos de armazenamento de água (baixo), B- Pequenos depósitos móveis, C- Depósitos fixos, D1- Pneus e outros materiais rodantes, D2- Lixo (recipientes plásticos, latas) sucatas, entulhos, E- Depósitos naturais.



Os dados constantes neste boletim tem fonte no SINAN ONLINE, GAL e SISPNCd, sendo portanto parciais e passíveis de alterações.

Telefone: (69) 3212-8422

e-mail: agevisa.dengue@gmail.com

ATUALIZAÇÃO

30/09/2020

Elaborado por: Larissa Serra Gondim de Souza-ESTAGIÁRIA DE ENFERMAGEM / Glauciane da Silva Bifano Tavares- BIÓLOGA  
NDTV -Núcleo de Doenças Transmitidas por Vetor  
Avaliado por :Cesarino Junior Lima Aprígio - MÉDICO VETERINÁRIO/GERENTE  
GTVAM -Gerência Técnica de Vigilância Epidemiológica e Ambiental

# ANEXO 1-PERFIL DOS MUNICÍPIOS

Municípios	População estimada 2019 (IBGE)	Período analisado: de 01/01/2020 á 22/09/2020												Elaborado por: Larissa Serra Gondim de Souza -Estagiária NDTV /Glauciane da Silva Bifano Tavares- Bióloga NDTV Lima Aprígio - GERENTE GTVAM Avaliado por :Cesarino Junior												LIRAa		
		Dengue								Zika				Chikungunya				Febre Amarela										
		N.º Casos registrados no SINAN ONLINE			Condição Epidemiológica		Classificação e óbitos confirmados			Soro tipo viral isolado (2020)	Casos Notificados de Zika Virus (Fonte SINAN NET-2020)			Incidência casos	Maior Zona Atingida no ano	Casos Notificados de Chikungunya (Fonte SINAN ONLINE-2020)			Incidência casos prováveis	Maior Zona Atingida no ano	Casos Notificados de Febre Amarela (Fonte SINAN ONLINE-2020)			Incidência casos prováveis	Maior Zona Atingida no ano	Levantamento Vetorial (Jan 2020)		Imóveis Vistoriados
		Susp	desc	Confir	Incidência <sup>4</sup>	Maior Zona Atingida no ano	DSa <sup>1</sup>	Graves	Óbitos	Susp	desc	Confir	Susp	desc	Confir	Susp	desc	Confir	Susp	desc	Confir	IIP <sup>2</sup>	Criad. Pred <sup>3</sup>	4º CICLO% parcial				
Alta Floresta d'Oeste	22.945	73	65	2	35	Satisfatória	0	0	0		2	1	0	4	Satisfatória	3	3	0	0	Satisfatória	0	0	0	0	Satisfatória	0,8	B e D2	0%
Alto Alegre dos Parecis	13.241	174	90	73	634	Surto	0	0	0		1	0	0	8	Satisfatória	72	68	4	30	Satisfatória	0	0	0	0	Satisfatória	1,3	D2	104%
Alto Paraíso	21.428	19	5	13	65	Satisfatória	0	0	0		0	0	0	0	Satisfatória	1	1	0	0	Satisfatória	0	0	0	0	Satisfatória	4,6	D1	67%
Alvorada d'Oeste	14.411	0	0	0	0	Satisfatória	0	0	0		0	0	0	0	Satisfatória	0	0	0	0	Satisfatória	0	0	0	0	Satisfatória	1,6	B e D2	43%
Ariquemes	107.863	246	97	146	138	Alerta	1	0	0		93	74	16	18	Satisfatória	103	93	10	9	Satisfatória	0	0	0	0	Satisfatória	5,4	D2	29%
Buritiz	39.654	141	11	95	328	Surto	1	0	0		0	0	0	0	Satisfatória	0	0	0	0	Satisfatória	0	0	0	0	Satisfatória	0,9	D2	116%
Cabixi	5.312	26	15	6	207	Alerta	0	0	0		1	0	0	19	Satisfatória	1	1	0	0	Satisfatória	0	0	0	0	Satisfatória	8,2	D2	78%
Cacaulândia	6.230	0	6	21	-96	Satisfatória	0	0	0		0	0	0	0	Satisfatória	0	0	0	0	Satisfatória	0	0	0	0	Satisfatória	0,0	0	0%
Cacoal	85.359	197	127	70	82	Satisfatória	0	0	0		35	33	2	2	Satisfatória	52	50	2	2	Satisfatória	0	0	0	0	Satisfatória	2,2	D2	27%
Campo Novo de Rondônia	14.139	36	22	13	99	Satisfatória	1	0	0		0	0	0	0	Satisfatória	1	1	0	0	Satisfatória	0	0	0	0	Satisfatória	1,8	D2	62%
Candeias do Jamari	26.693	2	2	0	0	Satisfatória	0	0	0		1	1	0	0	Satisfatória	1	1	0	0	Satisfatória	0	0	0	0	Satisfatória	2,0	D1	26%
Castanheiras	3.052	0	0	0	0	Satisfatória	0	0	0		0	0	0	0	Satisfatória	0	0	0	0	Satisfatória	0	0	0	0	Satisfatória	1,7	D1 e D2	6%
Cerejeiras	16.323	256	92	151	1005	Surto	1	0	0		8	2	5	37	Satisfatória	117	112	4	31	Satisfatória	0	0	0	0	Satisfatória	1,4	D2	0%
Chupinguaia	11.182	2	1	0	9	Satisfatória	0	0	0		0	0	0	0	Satisfatória	0	0	0	0	Satisfatória	0	0	0	0	Satisfatória	2,0	A2	17%
Colorado do Oeste	15.882	129	60	50	434	Surto	0	0	0		3	1	1	13	Satisfatória	1	0	0	6	Satisfatória	0	0	0	0	Satisfatória	3,7	D2	108%
Corumbiara	7.391	78	38	33	541	Surto	0	0	0		1	1	0	0	Satisfatória	3	1	0	27	Satisfatória	0	0	0	0	Satisfatória	1,0	D2	79%
Costa Marques	18.331	24	5	15	104	Alerta	0	0	0		0	0	0	0	Satisfatória	1	1	0	0	Satisfatória	0	0	0	0	Satisfatória	1,7	D2	0%
Cujubim	25.215	2	0	2	8	Satisfatória	0	0	0		0	0	0	0	Satisfatória	0	0	0	0	Satisfatória	0	0	0	0	Satisfatória	6,1	D2	0%
Espigão d'Oeste	32.374	258	133	106	386	Surto	0	0	0		2	2	0	0	Satisfatória	2	1	1	3	Satisfatória	0	0	0	0	Satisfatória	7,9	D2	50%
Gov. Jorge Teixeira	7.767	8	0	6	103	Alerta	0	0	0		0	0	0	0	Satisfatória	1	0	0	13	Satisfatória	0	0	0	0	Satisfatória	2,0	B e D2	0%
Guajará-Mirim	46.174	61	38	18	50	Satisfatória	0	0	0		0	0	0	0	Satisfatória	1	1	0	0	Satisfatória	0	0	0	0	Satisfatória	2,6	D2	74%
Itapuã do Oeste	10.458	118	17	98	966	Surto	0	0	0		0	0	0	0	Satisfatória	0	0	0	0	Satisfatória	0	0	0	0	Satisfatória	9,7	D2	10%
Jaru	51.775	95	11	13	162	Alerta	0	0	0		1	0	1	2	Satisfatória	0	0	0	0	Satisfatória	0	0	0	0	Satisfatória	9,8	D2	0%

Ji-Paraná	128.969	83	69	3	11	Satisfatória	0	0	0		14	11	1	2	Satisfatória	34	31	0	2	Satisfatória	0	0	0	0	Satisfatória	3,0	B	27%
Machadinho d'Oeste	39.991	73	49	20	60	Satisfatória	0	0	0		0	0	0	0	Satisfatória	0	0	0	0	Satisfatória	0	0	0	0	Satisfatória	4,2	D2	48%
Ministro Andreazza	9.660	6	0	2	62	Satisfatória	0	0	0		1	0	1	10	Satisfatória	1	1	0	0	Satisfatória	0	0	0	0	Satisfatória	3,5	D2	9%
Mirante da Serra	10.947	5	3	1	18	Satisfatória	0	0	0		0	0	0	0	Satisfatória	0	0	0	0	Satisfatória	0	0	0	0	Satisfatória	3,8	D2	21%
Monte Negro	15.852	47	30	15	107	Alerta	0	0	0		0	0	0	0	Satisfatória	0	0	0	0	Satisfatória	0	0	0	0	Satisfatória	2,3	D2	214%
Nova Brasilândia	20.474	311	82	229	1118	Surto	2	0	0		9	8	1	5	Satisfatória	7	7	0	0	Satisfatória	0	0	0	0	Satisfatória	3,8	D1	0%
Nova Mamoré	30.583	227	5	211	726	Surto	1	0	0		0	0	0	0	Satisfatória	3	0	2	10	Satisfatória	0	0	0	0	Satisfatória	3,9	D2	38%
Nova União	6.970	2	0	2	29	Satisfatória	0	0	0		0	0	0	0	Satisfatória	0	0	0	0	Satisfatória	0	0	0	0	Satisfatória	0,0	-	0%
Novo Horizonte do Oeste	8.538	5	1	3	47	Satisfatória	0	0	0		0	0	0	0	Satisfatória	0	0	0	0	Satisfatória	0	0	0	0	Satisfatória	1,2	D2	0%
Ouro Preto do Oeste	36.035	29	19	5	28	Satisfatória	0	0	0		11	10	0	3	Satisfatória	18	17	1	3	Satisfatória	1	0	0	3	Satisfatória	3,3	D2	0%
Parecis	6.074	55	14	3	675	Surto	0	0	0		35	1	2	560	Surto	0	0	0	0	Satisfatória	0	0	0	0	Satisfatória	2,3	E	0%
Pimenta Bueno	36.660	111	69	37	115	Alerta	0	0	0		0	0	0	0	Satisfatória	1	1	0	0	Satisfatória	0	0	0	0	Satisfatória	2,5	B e D2	46%
Pimenteiras do Oeste	2.169	21	1	13	922	Surto	0	0	0		0	0	0	0	Satisfatória	0	0	0	0	Satisfatória	0	0	0	0	Satisfatória	0,8	D2	0%
Porto Velho	529.544	515	260	241	48	Satisfatória	6	0	0		89	73	16	3	Satisfatória	124	113	10	2	Satisfatória	5	3	0	0	Satisfatória	4,3	D2	2%
Presidente Médici	18.986	72	43	2	153	Alerta	0	0	0		47	22	1	132	Alerta	59	36	3	121	Alerta	0	0	0	0	Satisfatória	1,4	D2	0%
Primavera de Rondônia	2.856	16	13	0	105	Alerta	0	0	0		4	4	0	0	Satisfatória	15	13	0	70	Satisfatória	0	0	0	0	Satisfatória	2,2	D1 e D2	70%
Rio Crespo	3.764	48	31	16	452	Surto	0	0	0		3	3	0	0	Satisfatória	3	3	0	0	Satisfatória	0	0	0	0	Satisfatória	1,7	D2	100%
Rolim de Moura	55.058	196	64	103	240	Alerta	0	0	0		2	2	0	0	Satisfatória	1	1	0	0	Satisfatória	0	0	0	0	Satisfatória	3,0	D2	0%
Santa Luzia d'Oeste	6.495	28	0	8	431	Surto	0	0	0		2	0	0	31	Satisfatória	4	1	0	46	Satisfatória	0	0	0	0	Satisfatória	2,0	D2	125%
São Felipe d'Oeste	5.172	19	0	16	367	Surto	0	0	0		0	0	0	0	Satisfatória	0	0	0	0	Satisfatória	0	0	0	0	Satisfatória	2,0	D2	32%
São Francisco do Guaporé	20.266	85	32	50	262	Alerta	0	0	0		0	0	0	0	Satisfatória	0	0	0	0	Satisfatória	0	0	0	0	Satisfatória	0,8	D2	103%
São Miguel do Guaporé	23.005	165	72	91	404	Surto	0	0	0		0	0	0	0	Satisfatória	0	0	0	0	Satisfatória	0	0	0	0	Satisfatória	2,0	D1	103%
Seringueiras	11.856	0	0	0	0	Satisfatória	0	0	0		0	0	0	0	Satisfatória	0	0	0	0	Satisfatória	0	0	0	0	Satisfatória	2,7	D2	35%
Teixeirópolis	4.308	1	0	0	23	Satisfatória	0	0	0		0	0	0	0	Satisfatória	0	0	0	0	Satisfatória	0	0	0	0	Satisfatória	0,6	A2 e D1	68%
Theobroma	10.444	0	12	10	-115	Satisfatória	0	0	0		3	2	1	10	Satisfatória	6	5	1	10	Satisfatória	0	0	0	0	Satisfatória	1,6	D2	83%
Urupá	11.467	1	0	1	9	Satisfatória	0	0	0		0	0	0	0	Satisfatória	0	0	0	0	Satisfatória	0	0	0	0	Satisfatória	2,6	D2	46%
Vale do Anari	11.204	39	0	17	348	Surto	0	0	0		0	0	0	0	Satisfatória	0	0	0	0	Satisfatória	0	0	0	0	Satisfatória	0,6	D2	89%
Vale do Paraíso	6.825	16	14	1	29	Satisfatória	0	0	0		0	0	0	0	Satisfatória	5	5	0	0	Satisfatória	0	0	0	0	Satisfatória	2,7	A2	101%
Vilhena	99.854	1559	460	1050	1101	Surto	7	1	0		152	129	19	23	Satisfatória	256	239	7	17	Satisfatória	0	0	0	0	Satisfatória	4,3	D1	1%
Total do Estado	1.777.225	5737	2178	3072	150	Alerta	20	1	0		520	383	67	4	Satisfatória	897	810	47	5	Satisfatória	6	3	0	0	Satisfatória		0	0%

1- DSA- Dengue com Sinais de Alarme.

2- SD- Sem Dados

3-Criadouro Predominante: A1- Caixa d'água (elevado), A2- Outros depósitos de armazenamento de água (baixo), B- Pequenos depósitos móveis, C- Depósitos fixos, D1- Pneus e outros materiais rodantes, D2- Lixo (recipientes plásticos, latas) sucatas, entulhos, E- Depósitos naturais.

4- Incidência para 100 mil/habitantes.

5- São considerados casos prováveis todos aqueles que ainda não foram descartados.

**Obs: No item "incidência" e "maior zona atingida no ano" são dados parciais e deve ser levado em consideração o número de casos ainda não concluídos**

**TODO CASO GRAVE OU ÓBITO SUSPEITO DE DENGUE DEVE SER INFORMADO IMEDIATAMENTE À COORDENAÇÃO ESTADUAL**

Os dados constantes neste boletim tem fonte no SINAN ONLINE, GAL e SISPNCD, sendo portanto parciais e passíveis de alterações.

Telefone: (69) 3212-8422

Email: [agevisa.dengue@gmail.com](mailto:agevisa.dengue@gmail.com)

Data da última atualização:

30/09/2020