GOVERNO DO ESTADO DE RONDÔNIA
AGÊNCIA ESTADUAL DE VIGILÂNCIA EM SAÚDE
GERÊNCIA TÉCNICA DE VIGILÂNCIA AMBIENTAL E EPIDEMIOLÓGICA
PROGRAMA ESTADUAL DE CONTROLE DE DOENÇAS TRANSMITIDAS PELO AEDES

BOLETIM EPIDEMIOLÓGICO

AGEVISA AGÊNCIA ESTADUAL DE VIGILÂNCIA EM SAÚDE

Período analisado Sem 1 01/01/2020 á Sem 20 19/05/2020

TODO CASO GRAVE OU ÓBITO SUSPEITO DE DENGUE, ZIKA E CHIKUNGUNYA DEVE SER INFORMADO IMEDIATAMENTE À COORDENAÇÃO ESTADUAL

DENGUE

Dengue - 2020	
Total de casos **Notificados**	3760
Total de casos **Confirmados**	1935
Total de casos **em Investigação**	755
Total de casos **Descartados**	1070
Total de óbitos	0

Dengue - 2019	
Total de casos **Notificados**	934
Total de casos **Confirmados**	232
Total de casos **em Investigação**	23
Total de casos **Descartados**	679
Total de óbitos	0

2020 em relação a 2019- NOTIFICADOS

Os dados parciais registram aumento de 302,57% com relação ao total de casos NOTIFICADOS no mesmo período de 2019, com 20% desses casos ainda não concluídos.

2020 em relação a 2019- CONFIRMADOS

Já referente aos casos CONFIRMADOS, houve aumento de 734% Com relação mesmo período do ano de 2019.

Gráfico Comparativo entre o número de casos notificados de DENGUE por semana epidemiológica entre os anos de 2018, 2019 e 2020.

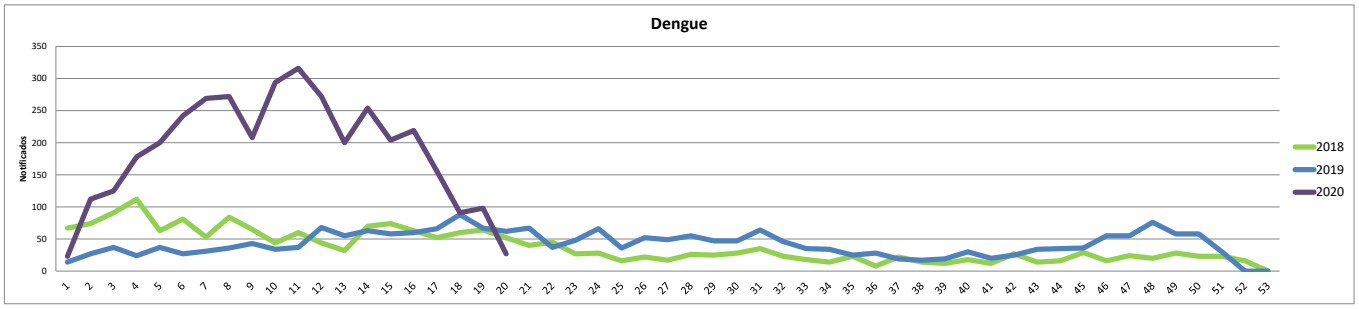

CHIKUNGUNYA

Chikungunya -2020	
Total de casos **Notificados**	699
Total de casos **Confirmados**	34
Total de casos **em Investigação**	106
Total de casos **Descartados**	559
Total de óbitos	0

Chikungunya -2019	
Total de casos **Notificados**	248
Total de casos **Confirmados**	60
Total de casos **em Investigação**	0
Total de casos **Descartados**	188
Total de óbitos	0

2020 em relação a 2019- NOTIFICADOS

Os dados parciais registram aumento de 181,85% com relação ao total de casos NOTIFICADOS no mesmo período de 2019, com 15% desses casos ainda não concluídos.

2020 em relação a 2019- CONFIRMADOS

Já referente aos casos CONFIRMADOS, houve redução de -43% Com relação mesmo período do ano de 2019.

Gráfico Comparativo entre o número de casos notificados de CHIKUNGUNYA por semana epidemiológica entre os anos de 2018, 2019 e 2020.

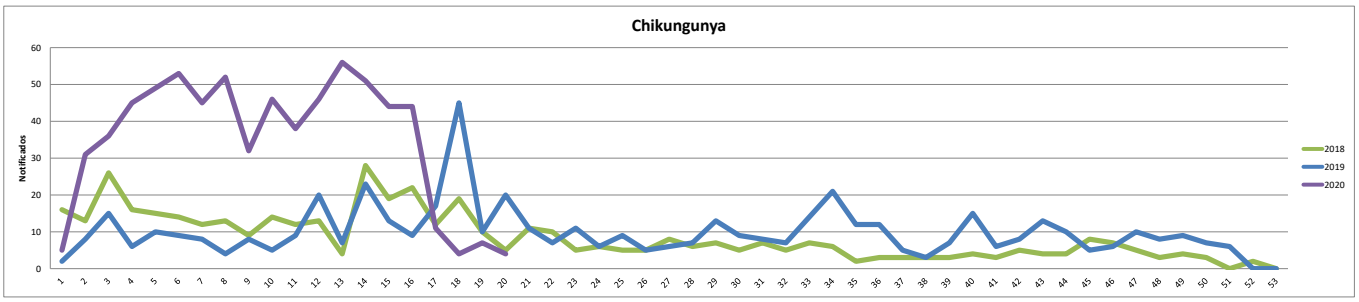

ZIKA

Zika - 2020	
Total de casos **Notificados**	387
Total de casos **Confirmados**	51
Total de casos **em Investigação**	113
Total de casos **Descartados**	223
Total de óbitos	0

Zika - 2019	
Total de casos **Notificados**	185
Total de casos **Confirmados**	35
Total de casos **em Investigação**	1
Total de casos **Descartados**	149
Total de óbitos	0

2020 em relação a 2019- NOTIFICADOS

Os dados parciais registram aumento de 109,19% com relação ao total de casos NOTIFICADOS no mesmo período de 2019, com 29% desses casos ainda não concluídos.

2020 em relação a 2019 - CONFIRMADOS

Já referente aos casos CONFIRMADOS, houve aumento de 46% com relação mesmo período do ano de 2019.

Gráfico Comparativo entre o número de casos notificados de ZIKA por semana epidemiológica entre os anos de 2018, 2019 e 2020.

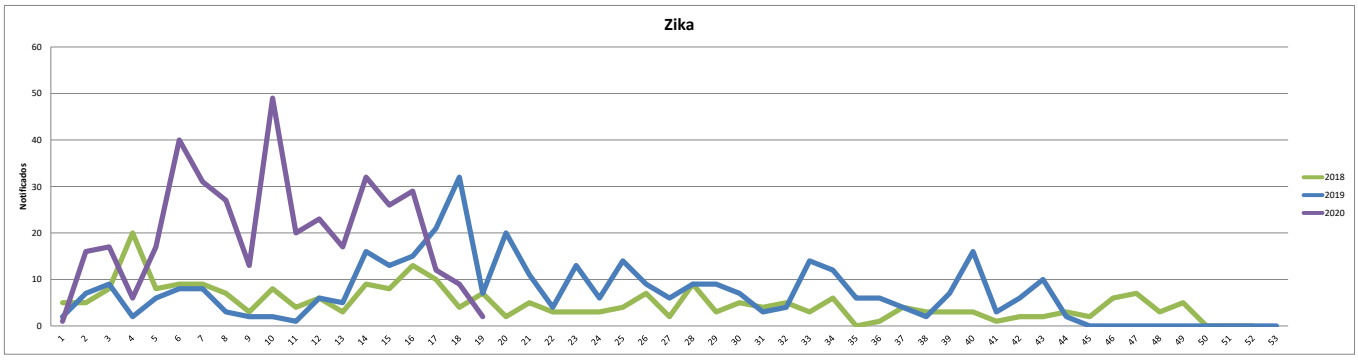

OBS : Os dados de Zika correspondem a semana 01 à 19 de 2020 devido a disponibilização de dados no SINAN OFFLINE.

Dados da semana 28 de 2019 (10/07) até a semana 27 de 2020 (08/07) - ANO DENGUE

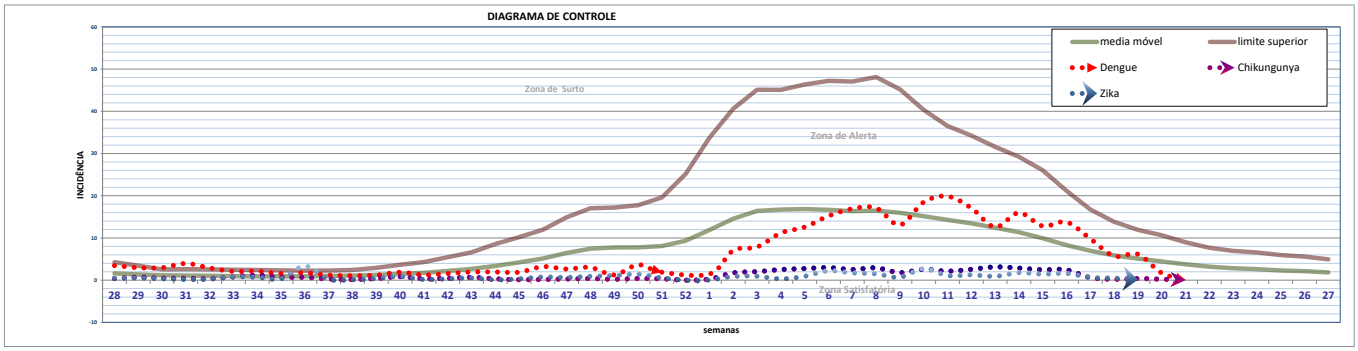

CONTROLE VETORIAL

Resultado do último LIRAa realizado no mês de Janeiro de 2020

Municípios da 1ª Regional de Saúde de Ji-paraná	IIP	Situação	Criadouro predominante
Alvorada d'Oeste	1,6	Alerta	B e D2
Costa Marques	1,7	Alerta	D2
Governador Jorge Teixeira	2	Alerta	B e D2
Jaru	9,8	Risco	D2
Ji-Paraná	3	Alerta	B
Mirante da Serra	3,8	Alerta	D2
Nova União	0	Satisfatório	-
Ouro Preto do Oeste	3,3	Alerta	D2
Presidente Médici	1,4	Alerta	D2
São Francisco do Guaporé	0,8	Satisfatório	D2
Teixeirópolis	0,6	Satisfatório	A2 e D1
Theobroma	1,6	Alerta	D2
Urupá	2,6	Alerta	D2
Vale do Anari	0,6	Satisfatório	D2
Vale do Paraíso	2,7	Alerta	A2

Municípios da 2ª Regional de Saúde de Cacoal	IIP	Situação	Criadouro predominante
Cacoal	2,2	Alerta	D2
Espigão d'Oeste	7,9	Risco	D2
Ministro Andreazza	3,5	Alerta	D2
Pimenta Bueno	2,5	Alerta	B e D2
Primavera de Rondônia	2,2	Alerta	D1 e D2
São Felipe d'Oeste	2	Alerta	D2

Municípios da 3ª Regional de Saúde de Vilhena	IIP	Situação	Criadouro predominante
Cabixi	8,2	Risco	D2
Cerejeiras	1,4	Alerta	D2
Chupinguaia	2	Alerta	A2
Colorado do Oeste	3,7	Alerta	D2
Corumbiara	1	Alerta	D2
Pimenteiras do Oeste	0,8	Satisfatório	D2
Vilhena	4,3	Risco	D1

Municípios da 4ª Regional de Saúde de Ariquemes	IIP	Situação	Criadouro predominante
Alto Paraíso	4,6	Risco	D1
Ariquemes	5,4	Risco	D2
Buritis	0,9	Satisfatório	D2
Cacaulândia	0	Satisfatório	0
Campo Novo de Rondônia	1,8	Alerta	D2
Cujubim	6,1	Risco	D2
Machadinho d'Oeste	4,2	Risco	D2
Monte Negro	2,3	Alerta	D2
Rio Crespo	1,7	Alerta	D2

Municípios da 5ª Regional de Saúde de Rolim de Moura	IIP	Situação	Criadouro predominante
Alta Floresta d'Oeste	0,8	Satisfatório	B e D2
Alto Alegre dos Parecis	1,3	Alerta	D2
Castanheiras	1,7	Alerta	D1 e D2
Nova Brasilândia d'Oeste	3,8	Alerta	D1
Novo Horizonte do Oeste	1,2	Alerta	D2
Parecis	2,3	Alerta	E
Rolim de Moura	3	Alerta	D2
Santa Luzia d'Oeste	2	Alerta	D2
São Miguel do Guaporé	2	Alerta	D1
Seringueiras	2,7	Alerta	D2

Municípios da 6ª Regional de Saúde de Porto Velho	IIP	Situação	Criadouro predominante
Candeias do Jamari	2	Alerta	D1
Guajará-Mirim	2,6	Alerta	D2
Itapuã do Oeste	9,7	Risco	D2
Nova Mamoré	3,9	Alerta	D2
Porto Velho	4,3	Risco	D2

MAPA DO ÚLTIMO LIRAa Janeiro* 2020

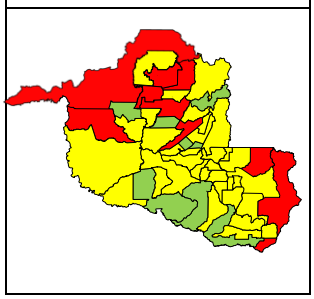

Escala de %	Condição
0,0 +	Satisfatória
1,0 +	Alerta
3,9 +	Risco
SD	Sem Dados

Criadouro Predominante: A1- Caixa d'água (elevado), A2- Outros depósitos de armazenamento de água (baixo), B- Pequenos depósitos móveis, C- Depósitos fixos, D1- Pneus e outros materiais rodantes, D2- Lixo (recipientes plásticos, latas) sucatas, entulhos, E- Depósitos naturais.

***A REALIZAÇÃO DO LIRAa ESTÁ SUSPENSO POR TEMPO INDETERMINADO DEVIDO A PANDEMIA DO COVID-19, PORTANTO MANTEMOS O LIRA DE JANEIRO COMO ATUAL.**

Os dados constantes neste boletim tem fonte no SINAN ONLINE, GAL e SISPNCD, sendo portanto parciais e passiveis de alterações.

ATUALIZAÇÃO 15/05/2020

Telefone: (69) 3212-8422 **e-mail: agevisa.dengue@gmail.com**

Elaborado por: Bianca Janine Teixeira de Andrade-ESTAGIÁRIA DE ENFERMAGEM / Glauciane da Silva Bifano Tavares- BIÓLOGA
NDTV -Núcleo de Doenças Transmitidas por Vetor
Avaliado por :Cesarino Junior Lima Aprígio - MÉDICO VETERINÁRIO/GERENTE
GTVAM -Gerência Técnica de Vigilância Epidemiológica e Ambiental

ANEXO 1-PERFIL DOS MUNICÍPIOS

Período analisado: de 29/12/2019 á 19/05/2020

Elaborado por: Bianca Janine Teixeira de Andrade-Estagiaria NDTV /Glauciane da Silva Bifano Tavares- Bióloga NDTV
Avaliado por :Cesarino Junior Lima Aprígio - GERENTE GTVAM

Municípios	População estimada 2015 (IBGE)	Dengue									Zika					Chikungunya					Febre Amarela					LIRAa	
		N.º Casos registrados no SINAN ONLINE			Condição Epidemiológica		Classificação e óbitos confirmados			Sorotipo viral isolado (2020)	Casos Notificados de Zika Virus (Fonte SINAN NET-2020)			incidencia casos	Maior Zona Atingida no ano	Casos Notificados de Chikungunya (Fonte SINAN ONLINE-2020)			incidencia casos provaveis	Maior Zona Atingida no ano	Casos Notificados de Febre Amarela (Fonte SINAN ONLINE-			incidencia casos provaveis	Maior Zona Atingida no ano	Levantamento Vetorial (Jan 2020)	
		Susp	desc	Confir	Incidência.4	Maior Zona Atingida no ano	DSA1	Graves	Óbitos		Susp	desc	Confir			Susp	desc	Confir			Susp	desc	Confir			IIP2	Criad. Pred 3
Alta Floresta d'Oeste	25.578	64	14	0	195	Alerta	0	0	0		2	1	0	4	Satisfatória	3	2	0	4	Satisfatória	0	0	0	0	Satisfatória	0,8	B e D2
Alto Alegre dos Parecis	13.940	166	38	28	918	Surto	0	0	0		1	0	0	7	Satisfatória	69	44	4	179	Alerta	0	0	0	0	Satisfatória	1,3	D2
Alto Paraíso	20.210	18	5	12	64	Satisfatória	0	0	0		0	0	0	0	Satisfatória	1	1	0	0	Satisfatória	0	0	0	0	Satisfatória	4,6	D1
Alvorada d'Oeste	17.063	0	0	0	0	Satisfatória	0	0	0		0	0	0	0	Satisfatória	0	0	0	0	Satisfatória	0	0	0	0	Satisfatória	1,6	B e D2
Ariquemes	104.401	136	48	82	84	Satisfatória	1	0	0		59	45	10	13	Satisfatória	63	55	3	8	Satisfatória	0	0	0	0	Satisfatória	5,4	D2
Buritis	37.838	65	0	44	172	Alerta	1	0	0		0	0	0	0	Satisfatória	0	0	0	0	Satisfatória	0	0	0	0	Satisfatória	0,9	D2
Cabixi	6.355	25	12	6	205	Alerta	0	0	0		1	0	0	16	Satisfatória	1	1	0	0	Satisfatória	0	0	0	0	Satisfatória	8,2	D2
Cacaulândia	6.367	0	0	0	0	Satisfatória	0	0	0		0	0	0	0	Satisfatória	0	0	0	0	Satisfatória	0	0	0	0	Satisfatória	0,0	0
Cacoal	87.226	79	40	28	45	Satisfatória	0	0	0		13	7	2	7	Satisfatória	28	15	1	15	Satisfatória	0	0	0	0	Satisfatória	2,2	D2
Campo Novo de Rondônia	14.220	26	10	10	113	Alerta	1	0	0		0	0	0	0	Satisfatória	1	1	0	0	Satisfatória	0	0	0	0	Satisfatória	1,8	D2
Candeias do Jamari	24.155	2	2	0	0	Satisfatória	0	0	0		1	1	0	0	Satisfatória	1	1	0	0	Satisfatória	0	0	0	0	Satisfatória	2,0	D1
Castanheiras	3.617	0	0	0	0	Satisfatória	0	0	0		0	0	0	0	Satisfatória	0	0	0	0	Satisfatória	0	0	0	0	Satisfatória	1,7	D1 e D2
Cerejeiras	17.986	239	79	135	890	Surto	1	0	0		6	2	3	22	Satisfatória	113	102	4	61	Satisfatória	0	0	0	0	Satisfatória	1,4	D2
Chupinguaia	10.129	1	1	0	0	Satisfatória	0	0	0		0	0	0	0	Satisfatória	0	0	0	0	Satisfatória	0	0	0	0	Satisfatória	2,0	A2
Colorado do Oeste	18.817	105	44	27	324	Surto	0	0	0		2	1	0	5	Satisfatória	1	0	0	5	Satisfatória	0	0	0	0	Satisfatória	3,7	D2
Corumbiara	8.842	59	20	24	441	Surto	0	0	0		1	1	0	0	Satisfatória	3	1	0	23	Satisfatória	0	0	0	0	Satisfatória	1,0	D2
Costa Marques	16.651	8	2	3	36	Satisfatória	0	0	0		0	0	0	0	Satisfatória	1	0	0	6	Satisfatória	0	0	0	0	Satisfatória	1,7	D2
Cujubim	20.974	2	0	2	10	Satisfatória	0	0	0		0	0	0	0	Satisfatória	0	0	0	0	Satisfatória	0	0	0	0	Satisfatória	6,1	D2
Espigão d'Oeste	32.385	45	2	41	133	Alerta	0	0	0		2	2	0	0	Satisfatória	2	1	1	3	Satisfatória	0	0	0	0	Satisfatória	7,9	D2
Gov. Jorge Teixeira	10.127	3	0	3	30	Satisfatória	0	0	0		0	0	0	0	Satisfatória	1	0	0	10	Satisfatória	0	0	0	0	Satisfatória	2,0	B e D2
Guajará-Mirim	46.632	11	0	9	24	Satisfatória	0	0	0		0	0	0	0	Satisfatória	1	0	0	2	Satisfatória	0	0	0	0	Satisfatória	2,6	D2
Itapuã do Oeste	9.995	41	8	32	330	Surto	0	0	0		0	0	0	0	Satisfatória	0	0	0	0	Satisfatória	0	0	0	0	Satisfatória	9,7	D2
Jaru	55.738	56	0	0	100	Alerta	0	0	0		1	0	1	2	Satisfatória	0	0	0	0	Satisfatória	0	0	0	0	Satisfatória	9,8	D2

Ji-Paraná	130.419	46	32	3	11	Satisfatória	0	0	0		10	7	1	2	Satisfatória	23	19	0	3	Satisfatória	0	0	0	0	Satisfatória	3,0	B
Machadinho d'Oeste	37.162	40	28	9	32	Satisfatória	0	0	0		0	0	0	0	Satisfatória	0	0	0	0	Satisfatória	0	0	0	0	Satisfatória	4,2	D2
Ministro Andreazza	10.823	1	0	0	9	Satisfatória	0	0	0		1	0	1	9	Satisfatória	1	1	0	0	Satisfatória	0	0	0	0	Satisfatória	3,5	D2
Mirante da Serra	12.360	5	3	1	16	Satisfatória	0	0	0		0	0	0	0	Satisfatória	0	0	0	0	Satisfatória	0	0	0	0	Satisfatória	3,8	D2
Monte Negro	15.873	45	23	13	139	Alerta	0	0	0		0	0	0	0	Satisfatória	0	0	0	0	Satisfatória	0	0	0	0	Satisfatória	2,3	D2
Nova Brasilandia	21.592	207	40	167	773	Surto	1	0	0		8	7	1	5	Satisfatória	7	7	0	0	Satisfatória	0	0	0	0	Satisfatória	3,8	D1
Nova Mamoré	27.600	170	2	154	609	Surto	1	0	0		0	0	0	0	Satisfatória	3	0	2	11	Satisfatória	0	0	0	0	Satisfatória	3,9	D2
Nova União	7.824	2	0	2	26	Satisfatória	0	0	0		0	0	0	0	Satisfatória	0	0	0	0	Satisfatória	0	0	0	0	Satisfatória	0,0	-
Novo Horizonte do Oeste	10.276	2	0	1	19	Satisfatória	0	0	0		0	0	0	0	Satisfatória	0	0	0	0	Satisfatória	0	0	0	0	Satisfatória	1,2	D2
Ouro Preto do Oeste	39.924	17	9	1	20	Satisfatória	0	0	0		6	5	0	3	Satisfatória	11	4	0	18	Satisfatória	1	0	0	3	Satisfatória	3,3	D2
Parecis	5.697	46	5	11	720	Surto	0	0	0		33	1	2	562	Surto	0	0	0	0	Satisfatória	0	0	0	0	Satisfatória	2,3	E
Pimenta Bueno	37.512	58	23	16	93	Satisfatória	0	0	0		0	0	0	0	Satisfatória	1	1	0	0	Satisfatória	0	0	0	0	Satisfatória	2,5	B e D2
Pimenteiras do Oeste	2.424	20	1	13	784	Surto	0	0	0		0	0	0	0	Satisfatória	0	0	0	0	Satisfatória	0	0	0	0	Satisfatória	0,8	D2
Porto Velho	502.748	359	133	190	45	Satisfatória	4	0	0		82	65	15	3	Satisfatória	107	98	9	2	Satisfatória	2	2	0	0	Satisfatória	4,3	D2
Presidente Médici	24.183	50	31	0	79	Satisfatória	0	0	0		29	8	1	87	Satisfatória	38	20	3	74	Satisfatória	0	0	0	0	Satisfatória	1,4	D2
Primavera de Rondônia	3.501	12	4	0	229	Alerta	0	0	0		4	4	0	0	Satisfatória	11	2	0	257	Alerta	0	0	0	0	Satisfatória	2,2	D1 e D2
Rio Crespo	3.750	28	13	4	400	Surto	0	0	0		1	1	0	0	Satisfatória	2	1	0	27	Satisfatória	0	0	0	0	Satisfatória	1,7	D2
Rolim de Moura	56.242	57	19	19	68	Satisfatória	0	0	0		1	0	0	2	Satisfatória	0	0	0	0	Satisfatória	0	0	0	0	Satisfatória	3,0	D2
Santa Luzia d'Oeste	8.532	13	0	5	152	Alerta	0	0	0		2	0	0	23	Satisfatória	3	1	0	23	Satisfatória	0	0	0	0	Satisfatória	2,0	D2
São Felipe d'Oeste	6.103	10	0	9	164	Alerta	0	0	0		0	0	0	0	Satisfatória	0	0	0	0	Satisfatória	0	0	0	0	Satisfatória	2,0	D2
São Francisco do Guaporé	19.002	74	30	41	232	Alerta	0	0	0		0	0	0	0	Satisfatória	0	0	0	0	Satisfatória	0	0	0	0	Satisfatória	0,8	D2
São Miguel do Guaporé	23.803	112	64	47	202	Alerta	0	0	0		0	0	0	0	Satisfatória	0	0	0	0	Satisfatória	0	0	0	0	Satisfatória	2,0	D1
Seringueiras	12.581	0	0	0	0	Satisfatória	0	0	0		0	0	0	0	Satisfatória	0	0	0	0	Satisfatória	0	0	0	0	Satisfatória	2,7	D2
Teixeirópolis	5.003	0	0	0	0	Satisfatória	0	0	0		0	0	0	0	Satisfatória	0	0	0	0	Satisfatória	0	0	0	0	Satisfatória	0,6	A2 e D1
Theobroma	11.347	0	6	7	-53	Satisfatória	0	0	0		3	0	1	26	Satisfatória	5	2	1	26	Satisfatória	0	0	0	0	Satisfatória	1,6	D2
Urupá	13.293	1	0	1	8	Satisfatória	0	0	0		0	0	0	0	Satisfatória	0	0	0	0	Satisfatória	0	0	0	0	Satisfatória	2,6	D2
Vale do Anari	10.843	32	0	1	295	Alerta	0	0	0		0	0	0	0	Satisfatória	0	0	0	0	Satisfatória	0	0	0	0	Satisfatória	0,6	D2
Vale do Paraíso	8.231	4	2	1	24	Satisfatória	0	0	0		0	0	0	0	Satisfatória	1	0	0	12	Satisfatória	0	0	0	0	Satisfatória	2,7	A2
Vilhena	91.801	1171	273	737	978	Surto	3	1	0		118	62	13	61	Satisfatória	198	176	5	24	Satisfatória	0	0	0	0	Satisfatória	4,3	D1
Total do Estado	**1.769.695**	3760	1070	1935	152	Alerta	13	1	0		387	223	51	9	Satisfatória	699	559	34	8	Satisfatória	3	2	0	0	Satisfatória		

1- DSA- Dengue com Sinais de Alarme.
2- SD- Sem Dados

3-Criadouro Predominante: A1- Caixa d'água (elevado), A2- Outros depósitos de armazenamento de água (baixo), B- Pequenos depósitos móveis, C- Depósitos fixos, D1- Pneus e outros materiais rodantes, D2- Lixo (recipientes plásticos, latas) sucatas, entulhos, E- Depósitos naturais.

4- Incidência para 100 mil/habitantes.
5- São considerados casos provaveis todos aqueles que ainda não foram descartados.

Obs: No item "incidência" e "maior zona atingida no ano" são dados parcias e deve ser levado em consideração o número de casos ainda não concluídos

TODO CASO GRAVE OU ÓBITO SUSPEITO DE DENGUE DEVE SER INFORMADO IMEDIATAMENTE À COORDENAÇÃO ESTADUAL

Os dados constantes neste boletim tem fonte no SINAN ONLINE, GAL e SISPNCD, sendo portanto parciais e passiveis de alterações.

Telefone: (69) 3212-8422 Email: agevisa.dengue@gmail.com Data da última atualização: 18/05/2020

Imóveis Vistoriados
1° CICLO%
0%
34%
34%
55%
57%
117%
103%
5%
26%
46%
44%
0%
60%
87%
0%
62%
0%
0%
13%
0%
45%
0%
16%

59%
51%
4%
62%
40%
0%
21%
0%
0%
0%
95%
75%
0%
6%
0%
80%
80%
0%
25%
0%
179%
126%
20%
30%
79%
69%
54%
0%
0%