

**Relatório  
de Ações**

Sistema de Comando  
de Incidentes **COVID-19**

# Sala de Situação Integrada



**AGEVISA**  
AGÊNCIA ESTADUAL DE  
VIGILÂNCIA EM SAÚDE

**SESAU**  
Secretaria de Estado da  
Saúde



Governo do Estado de  
**RONDÔNIA**

**| Edição: 44/2020**

**| Publicada em: 17 de maio de 2020**

**Disclaimer:** eventuais falhas de sistema e investigação epidemiológica podem gerar alterações no número de casos confirmados, óbitos ou leitos de hospitais em municípios diferentes daqueles em que foram registrados inicialmente. Tais alterações são corrigidas diariamente a cada nova edição.

## CASOS de COVID-19 em RONDÔNIA

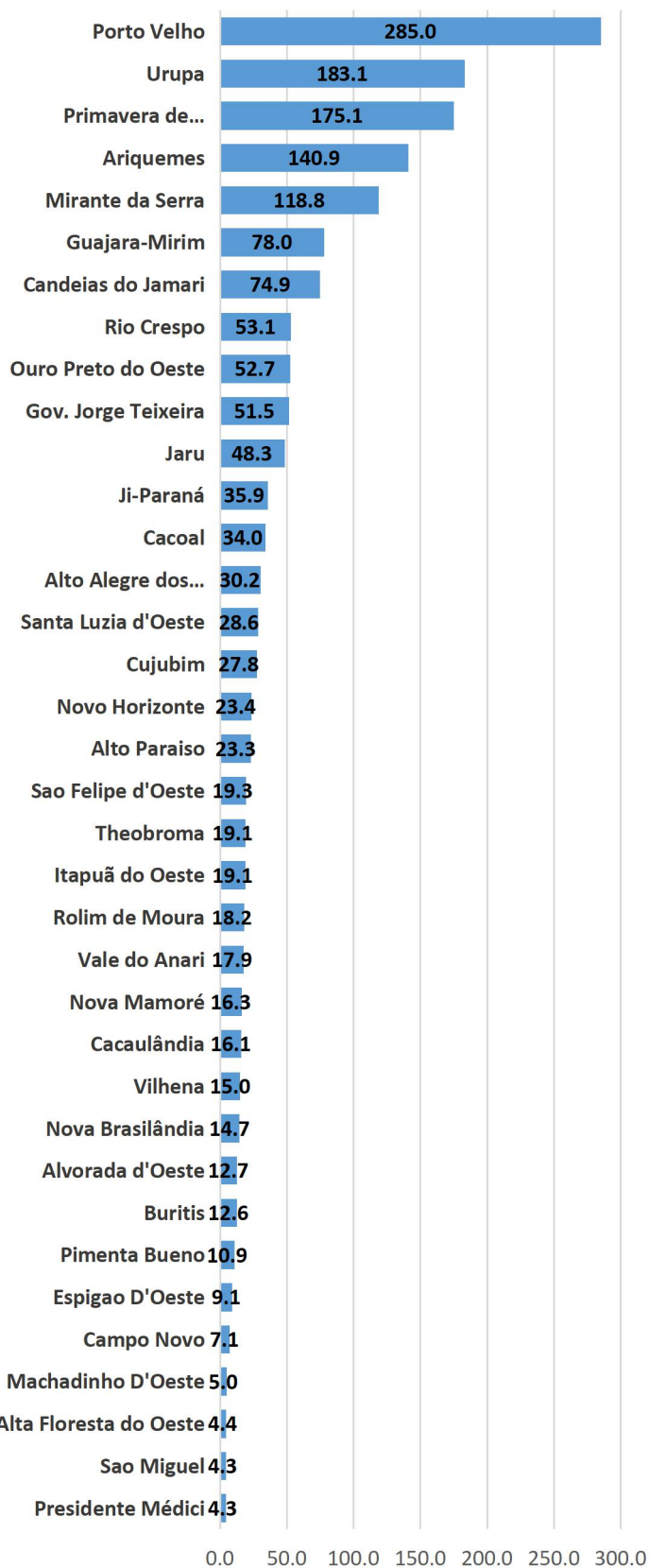
DESCRIÇÃO	TOTAL
<b>CONFIRMADOS</b> Caso testado positivo para COVID-19 em exame laboratorial e/ou por critério clínico-epidemiológico.	<b>1.963</b>
<b>PACIENTES CURADOS</b> Pessoas que após resultado positivo para COVID-19 realizaram tratamento e obtiveram êxito no tratamento	<b>738**</b>
<b>PACIENTES INTERNADOS</b> Casos internados suspeitos ou confirmados na Rede Pública Estadual (148) + Rede Privada* (75) + Rede Municipal* (05)	<b>228</b>
<b>ÓBITOS</b> Pessoas falecidas em decorrência do COVID-19	<b>74</b>
<b>TESTES REALIZADOS</b> Soma dos exames para Covid-19 RT-PCR (6.836) + testes rápidos (1.425)	<b>8.261**</b>
<b>AGUARDANDO RESULTADO DE EXAMES</b> Caso que se enquadre na definição de suspeito e realizou coleta para exame laboratorial.	<b>465</b>
<b>PROFISSIONAIS DE SAÚDE CONFIRMADOS</b> Profissionais de Saúde confirmados para Covid-19	<b>671**</b>

Dados até 17 de maio de 2020, às 14 horas

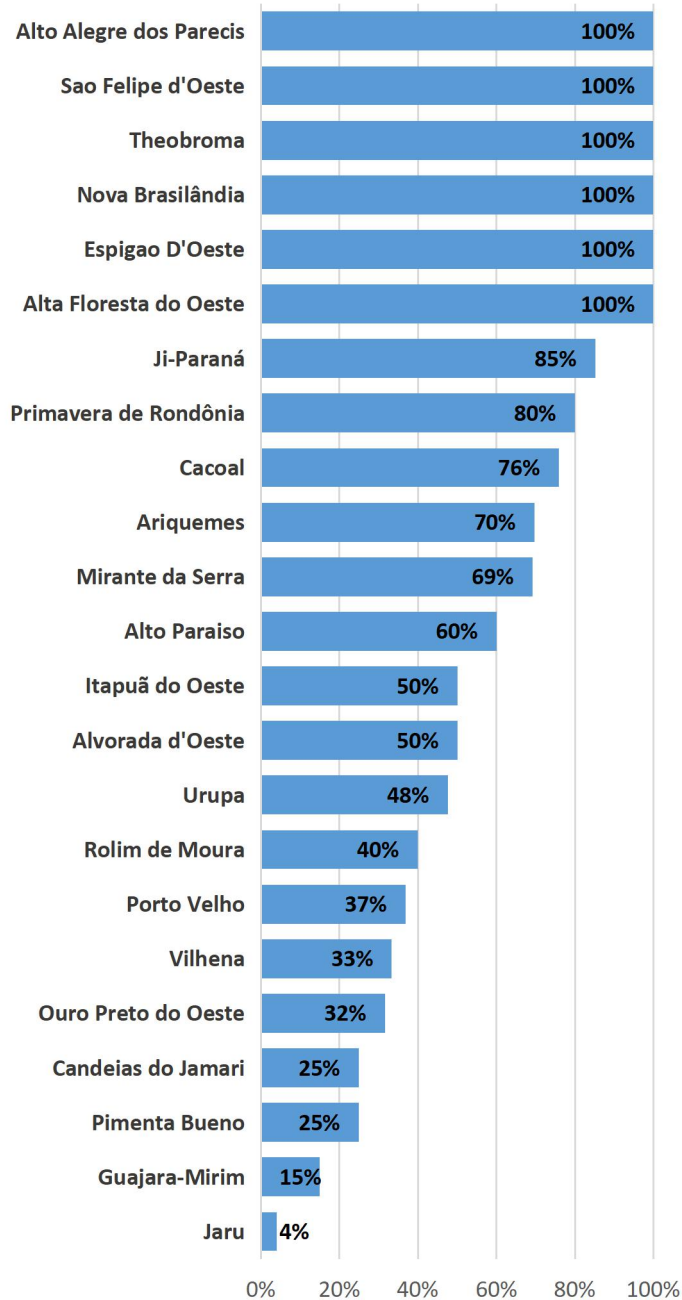
\* Apenas dos hospitais e municípios que informaram.

**\*\*NOTA:** devido a instabilidade do sistema eSUS, não foi possível atualizar os dados de diversos municípios, por essa mesma razão os dados de Pacientes Curados, Profissionais de Saúde Confirmados e nº de Testes Rápidos, são os mesmos do Relatório 43/2020.

Município	Confirmados	Óbitos	Curados	Taxa Curados/ Confirmados	Incidência/ 100.000 hab	Letalidade
Porto Velho	1509	51	500	37%	285,0	3,4%
Ariquemes	152	1	106	70%	140,9	0,7%
Ji-Paraná	47	3	40	85%	35,9	6,5%
Guajara-Mirim	36	12	6	15%	78,0	33,3%
Cacoal	29	0	22	76%	34,0	0,0%
Jaru	25	0	1	4%	48,3	0,0%
Urupa	21	0	10	48%	183,1	0,0%
Candeias do Jamari	20	0	5	25%	74,9	0,0%
Ouro Preto do Oeste	19	0	6	32%	52,7	0,0%
Vilhena	15	0	5	33%	15,0	0,0%
Mirante da Serra	13	1	9	69%	118,8	7,7%
Rolim de Moura	10	1	4	40%	18,2	10,0%
Cujubim	7	1	0	0%	27,8	14,3%
Alto Paraíso	5	1	3	60%	23,3	20,0%
Buritis	5	1	0	0%	12,6	20,0%
Nova Mamoré	5	0	0	0%	16,3	0,0%
Primavera de Rondônia	5	0	4	80%	175,1	0,0%
Alto Alegre dos Parecis	4	0	4	100%	30,2	0,0%
Gov. Jorge Teixeira	4	0	0	0%	51,5	0,0%
Pimenta Bueno	4	0	1	25%	10,9	0,0%
Espigão D'Oeste	3	0	3	100%	9,1	0,0%
Nova Brasilândia	3	0	3	100%	14,7	0,0%
Alvorada d'Oeste	2	0	1	50%	12,7	0,0%
Itapuã do Oeste	2	0	1	50%	19,1	0,0%
Machadinho D'Oeste	2	0	0	0%	5,0	0,0%
Novo Horizonte	2	0	0	0%	23,4	0,0%
Santa Luzia d'Oeste	2	0	0	0%	28,6	0,0%
Theobroma	2	0	2	100%	19,1	0,0%
Vale do Anari	2	1	0	0%	17,9	50,0%
Rio Crespo	2	0	0	0%	53,1	0,0%
Cacaulândia	1	0	0	0%	16,1	0,0%
Alta Floresta do Oeste	1	0	1	100%	4,4	0,0%
Campo Novo	1	1	0	0%	7,1	100,0%
São Felipe d'Oeste	1	0	1	100%	19,3	0,0%
São Miguel	1	0	0	0%	4,3	0,0%
Presidente Médici	1	0	0	0%	4,3	0,0%
Cabixi	0	0	0	0%	0,0	0,0%
Castanheiras	0	0	0	0%	0,0	0,0%
Cerejeiras	0	0	0	0%	0,0	0,0%
Chupinguaia	0	0	0	0%	0,0	0,0%
Colorado do Oeste	0	0	0	0%	0,0	0,0%
Corumbiara	0	0	0	0%	0,0	0,0%
Costa Marques	0	0	0	0%	0,0	0,0%
Ministro Andreazza	0	0	0	0%	0,0	0,0%
Monte Negro	0	0	0	0%	0,0	0,0%
Nova União	0	0	0	0%	0,0	0,0%
Parecis	0	0	0	0%	0,0	0,0%
Pimenteiras do Oeste	0	0	0	0%	0,0	0,0%
São Francisco	0	0	0	0%	0,0	0,0%
Seringueiras	0	0	0	0%	0,0	0,0%
Teixeirópolis	0	0	0	0%	0,0	0,0%
Vale do Paraíso	0	0	0	0%	0,0	0,0%
<b>RONDONIA</b>	<b>1.963</b>	<b>74</b>	<b>738</b>	<b>38%</b>	<b>110,5</b>	<b>3,8%</b>

Incidência de casos confirm.  
/ 100 mil hab

## Taxa de Curados/Confirmados



Este gráfico representa o percentual de pacientes curados em relação ao número de casos confirmados de cada município.

Os municípios com casos confirmados e sem nenhum curado (0%), não estão representados no gráfico.



## BARREIRAS SANITÁRIAS EM RONDÔNIA



Total de barreiras em Aeroporto	1
Total de pessoas abordadas	108



Total de barreiras em Porto	0
Total de pessoas abordadas	0



Total de barreiras em Fronteira Interestadual	1
Total de pessoas abordadas	402



Total de barreiras em Rodoviárias	6
Total de pessoas abordadas	707



Total de barreiras em Rodovias	17
Total de pessoas abordadas	5977

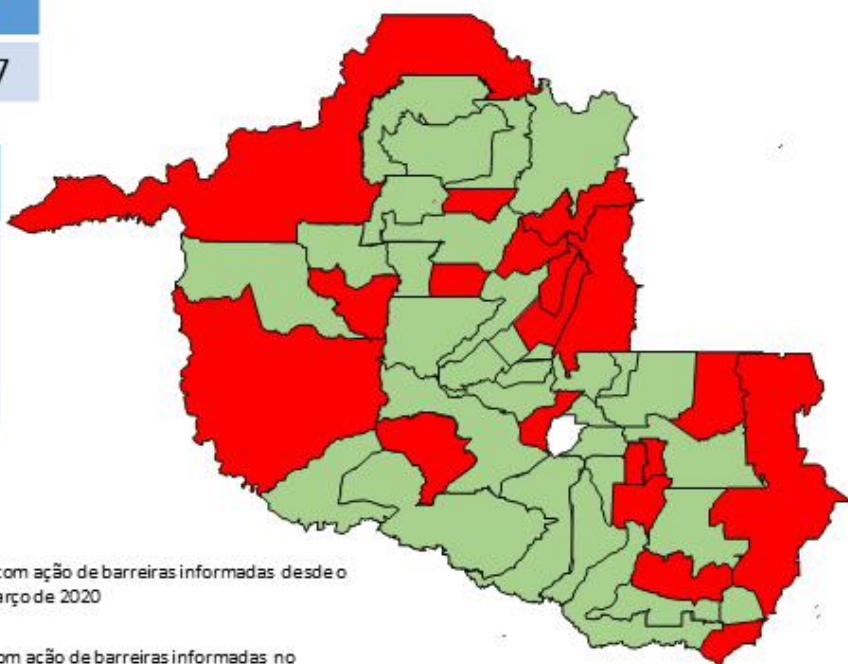


## Resumo

Total de pessoas abordadas em todas as Barreiras no período de 30/03 a 16/05	448474
Total de pessoas abordadas em todas as Barreiras em 16/05	7194

Municípios com informação de Barreiras referente ao dia  
16 de maio de 2020

Cabixi, Cacaulândia, Campo Novo de Rondônia, Corumbiara, Espigão d'Oeste, Guajará-Mirim, Ji-Paraná, Nova Brasilândia d'Oeste, Ouro Preto do Oeste, Parecis, Porto Velho, Primavera de Rondônia, Rio Crespo, São Felipe d'Oeste, Seringueiras, Theobroma, Vale do Anari, Vale do Paraíso, Vilhena.



■ Municípios com ação de barreiras informadas desde o dia 30 de março de 2020

■ Municípios com ação de barreiras informadas no dia 16 de maio de 2020

**DADOS SOBRE LEITOS HOSPITALARES**

RESUMO						
Leitos Hospitalares da Rede Estadual						
	TOTAL	SUSPEITO	CONFIRMADO	BLOQUEADO	DISPONÍVEL	TX OCUPAÇÃO
Clínicos	245	44	55	73	73	70,2%
UTI	100	7	42	10	41	59,0%
TOTAL	345	51	97	83	114	-

RESUMO						
Leitos Hospitalares da Rede Privada						
	TOTAL	SUSPEITO	CONFIRMADO	OUTRAS PATOLOGIAS	BLOQUEADO	DISPONÍVEL
Clínicos	222	35	18	99	0	70
UTI	56	9	13	26	0	8
TOTAL	278	44	31	125	0	78

RESUMO						
Leitos Hospitalares da Rede Municipal						
	TOTAL	SUSPEITO	CONFIRMADO	BLOQUEADO	DISPONÍVEL	TX OCUPAÇÃO
Clínicos	20	3	2	0	15	25,0%
UTI	6	0	0	0	6	0,0%
TOTAL	26	3	2	0	21	-

## LEITOS REDE PÚBLICA ESTADUAL

CLÍNICO PÚBLICO ESTADUAL ADULTO							
Cidade	Unidade hospitalar	Total leitos clínicos	Clínicos ocupados suspeitos	Clínicos ocupados confirmados	Bloqueados	Clínicos disponíveis	Taxa de ocupação
Porto Velho	Cemetron	60	14	5	29	12	80,0%
	Hospital Estadual e Pronto Socorro João Paulo II - HEPSJPII	1	1	0	-	0	100,0%
	Hospital de Base Dr. Ary Pinheiro – HB	78	18	16	44	0	100,0%
	Hospital Santa Marcelina	20	0	10	-	10	50,0%
	SAMAR	35	8	22	-	5	85,7%
Cacoal	Hospital Regional de Cacoal – HRC	7	1	1	-	5	28,6%
Buritis	Hospital Regional de Buritis – HRB	5	0	1	-	4	20,0%
São Francisco do Guaporé	Hosp. Reg. de São Fco do Guaporé	9	0	0	-	9	0,0%
Extrema	Hospital Regional de Extrema - HRE	4	1	0	-	3	25,0%
TOTAL		219	43	55	73	48	78,1%
CLÍNICO PÚBLICO ESTADUAL INFANTIL							
Cidade	Unidade hospitalar	Total leitos clínicos	Clínicos ocupados suspeitos	Clínicos ocupados confirmados	Bloqueados	Clínicos disponíveis	Taxa de ocupação
Porto Velho	Hospital Infantil Cosme e Damião – HICD	18	01	00	-	17	5,6%
Cacoal	Hospital Regional de Cacoal – HRC	08	00	00	-	8	0,0%
TOTAL		26	01	00	00	25	3,8%

## UTI PÚBLICO ESTADUAL ADULTO

Cidade	Unidade hospitalar	Total leitos UTI	UTI ocupados suspeitos	UTI ocupados confirmados	Bloqueados	UTI disponíveis	Taxa de ocupação
Porto Velho	Cemetron	17	2	4	10	1	94,1%
	Assistência Médica Intensiva – AMI	34	0	25	-	9	73,5%
	Hospital de Base Dr. Ary Pinheiro – HB	3	2	0	0	1	66,7%
	SAMAR	15	2	12	-	1	93,3%
Cacoal	Hospital Regional de Cacoal – HRC	16	1	0	-	15	6,3%
	Hospital de Urgência e Emergência de Cacoal – HEURO	4	0	0	-	4	0,0%
São Francisco do Guaporé	Hosp. Reg. de São Fco do Guaporé	1	0	0	-	1	0,0%
TOTAL		90	7	41	10	32	64,4%

## UTI PÚBLICO ESTADUAL NEO/PEDIÁTRICO

Cidade	Unidade hospitalar	Total leitos UTI neo infantil	UTI ocupados suspeitos	UTI ocupados confirmados	Bloqueados	UTI disponíveis	Taxa de ocupação
Porto Velho	Hospital Infantil Cosme e Damião – HICD	07	00	01	-	06	14,3%
	Hospital de Base Dr. Ary Pinheiro – HB	02	00	00	00	02	0,0%
Cacoal	Hospital Regional de Cacoal – HRC	01	00	00	-	01	0,0%
TOTAL		10	0	01	00	09	10,0%



## LEITOS HOSPITAIS PARTICULARES

CLÍNICO PRIVADO ADULTO							
Cidade	Unidade hospitalar	Total de leitos clínicos	Clínicos ocupados suspeitos	Clínicos ocupados confirmados	Clínicos ocupados outras patologias	Bloqueados	Clínicos disponíveis
Porto Velho	Hospital UNIMED	11	05	04	00	-	02
	Hospital 9 de Julho	17	10	01	00	-	06
	Hospital SAMAR	31	4	4	23	-	00
	Hosp. das Clínicas	17	7	1	0	-	09
	Hospital Prontocordis	12	3	2	0	-	07
	Hospital Santa Marcelina	123	1	2	76	-	44
	Hospital Central	NA	NA	NA	NA	-	00
TOTAL		211	30	14	99	0	68
UTI PRIVADO ADULTO							
Cidade	Unidade hospitalar	Total de leitos UTI	UTI ocupados suspeitos	UTI ocupados confirmados	Clínicos ocupados outras patologias	Bloqueados	UTI disponíveis
Porto Velho	Hospital UNIMED	06	02	04	00	00	00
	Hospital 9 de Julho	10	4	2	2	-	02
	Hospital SAMAR	24	0	3	21	-	00
	Hosp. das Clínicas	4	1	1	0	-	02
	Hospital Prontocordis	10	2	3	3	-	02
	Hospital Central	NA	NA	NA	NA	-	-
TOTAL		54	09	13	26	0	6
CLÍNICO PRIVADO INFANTIL							
Cidade	Unidade hospitalar	Total de leitos clínicos	Leitos clínicos ocupados suspeitos	Leitos clínicos ocupados confirmados	Clínicos ocupados outras patologias	Bloqueados	Leitos clínicos disponíveis
Porto Velho	Hospital UNIMED	11	05	04	00	00	02
TOTAL		11	05	04	00	00	02
UTI PRIVADO INFANTIL							
Cidade	Unidade hospitalar	Total de leitos UTI	UTI ocupados suspeitos	UTI ocupados confirmados	UTI ocupados outras patologias	Bloqueados	UTI disponíveis
Porto Velho	Hospital UNIMED	02	00	00	00	00	02
TOTAL		02	00	00	00	00	02

(\*NA =Não Atualizado na data de hoje)

## LEITOS REDE PÚBLICA MUNICIPAL

CLÍNICO PÚBLICO MUNICIPAL ADULTO							
Cidade	Unidade hospitalar	Total leitos clínicos	Clínicos ocupados suspeitos	Clínicos ocupados confirmados	Bloqueados	Clínicos disponíveis	Taxa de ocupação
Ji-Paraná	Hospital Municipal de Ji-Paraná	NA	NA	NA	NA	0	0,0%
Ariquemes	Centro de Afecções Respiratórias	20	3	2	0	15	25,0%
TOTAL		20	3	2	0	15	25,0%
CLÍNICO PÚBLICO MUNICIPAL INFANTIL							
Cidade	Unidade hospitalar	Total leitos clínicos	Clínicos ocupados suspeitos	Clínicos ocupados confirmados	Bloqueados	Clínicos disponíveis	Taxa de ocupação
Ji-Paraná	Hospital Municipal de Ji-Paraná	NA	NA	NA	NA	0	0,0%
Ariquemes	Centro de Afecções Respiratórias	0	0	0	0	0	0,0%
TOTAL		0	0	0	0	0	0,0%
UTI PÚBLICO MUNICIPAL ADULTO							
Cidade	Unidade hospitalar	Total leitos UTI	UTI ocupados suspeitos	UTI ocupados confirmados	Bloqueados	UTI disponíveis	Taxa de ocupação
Ji-Paraná	Hospital Municipal de Ji-Paraná	NA	NA	NA	NA	0	0,0%
Ariquemes	Centro de Afecções Respiratórias	6	0	0	0	6	0,0%
TOTAL		6	0	0	0	6	0,0%
UTI PÚBLICO MUNICIPAL NEO/PEDIÁTRICO							
Cidade	Unidade hospitalar	Total leitos UTI neo infantil	UTI ocupados suspeitos	UTI ocupados confirmados	Bloqueados	UTI disponíveis	Taxa de ocupação
Ji-Paraná	Hospital Municipal de Ji-Paraná	NA	NA	NA	NA	0	0,0%
Ariquemes	Centro de Afecções Respiratórias	0	0	0	0	0	0,0%
TOTAL		0	0	0	0	0	0,0%



**Decreto nº 25.049 de 14 de maio de 2020.**

Os dados apresentados nesta seção visam dar transparência ao monitoramento do Plano de Ação Todos por Rondônia, disponível no link a seguir, (<http://www.rondonia.ro.gov.br/covid-19/institucional/plano-de-acao-todos-por-rondonia/>).

**Nota:** considerando que o Art. 20 do Decreto nº 25.049, Classifica os municípios de Porto Velho, Guajará Mirim e Ariquemes na Fase I, e seguindo o previsto no parágrafo único deste artigo, a Portaria Conjunta nº 7 de 14 de maio de 2020, reestrutura o município de Ariquemes na Fase III.

Ao final dos 14 dias previstos no caput do Art. 20 (dia 28 de maio), será realizada nova avaliação e publicada nova classificação dos municípios.

*Para melhor esclarecimento, define-se:*

- **Tx de Inc./100mil 7 dias**: Taxa de Incidência de novos casos confirmados de covid-19 nos últimos 7 dias por 100 mil habitantes, esta taxa indica o fator Ameaça.

- **Taxa de ocupação**: Percentual de leitos de UTI adultos ocupados na macro região do respectivo município, esta taxa indica o fator Vulnerabilidade.

- **Matriz de categorização**: Diagrama entre os fatores Ameaça x Vulnerabilidade, a que um dado município se enquadra.



Macro Regiões Hospitalares

## TAXA DE OCUPAÇÃO DE LEITOS DE UTI ADULTO CONFORME MACRORREGIÕES DE SAÚDE

-	TAXA DE OCUPAÇÃO	UNIDADE HOSPITALAR	TOTAL LEITOS DE UTI	OCUPADOS SUSPEITOS	OCUPADOS CONFIRMADOS	LEITOS BLOQUEADOS	UTI DISPONÍVEIS
Macro I	82,61%	Cemetron	17	2	4	10	1
		Assistência Médica Intensiva – AMI	34	0	25	-	9
		Hospital de Base Dr. Ary Pinheiro – HB	3	2	0	0	1
		SAMAR	15	2	12	-	1
Macro II	4,76%	Hospital Regional de Cacoal – HRC	16	1	0	-	15
		Hospital de Urgência e Emergência de Cacoal – HEURO	4	0	0	-	4
		Hosp. Reg. de São Fco do Guaporé	1	0	0	-	1
Dados referentes ao dia:						17/05/2020	

## MATRIZ DE CATEGORIZAÇÃO

AMEAÇA (Fator extrínseco)	Muito Alta Acima de 30	FASE 3	FASE 3	FASE 2	FASE 1	FASE 1
	Alto de 20 a 29,99	FASE 3	FASE 3	FASE 2	FASE 2	FASE 1
	Média de 10 a 19,99	FASE 3	FASE 3	FASE 2	FASE 2	FASE 2
	Baixo de 5 a 9,99	FASE 4 após o pico	FASE 3	FASE 3	FASE 3	FASE 2
	Muito Baixa Abaixo de 5	FASE 4 após o pico	FASE 4 após o pico	FASE 3	FASE 3	FASE 3
		Muito Baixa abaixo de 20%	Baixa de 20% a 29,99%	Média de 30% a 39,99%	Alta de 40% a 49,99%	Muito Alta 50% ou mais
VULNERABILIDADE (Fator intrínseco)						
Proporção (%) de leitos de UTI Adulto ocupados por casos de COVID por Macrorregião de Saúde						

## Atualização Taxas de Incidência e Ocupação - Dados de 17/05/2020

Município	Macrorregião de Saúde	Novos Casos últ. 7 dias	Tx Inc./100 mil 7 Dias	Taxa de Ocupação
Porto Velho	I	518	97,8	82,6%
Ariquemes	I	31	28,7	82,6%
Guajará-Mirim	I	27	58,5	82,6%
Jaru	I	6	11,6	82,6%
Machadinho D'Oeste	I	0	0,0	82,6%
Buritis	I	2	5,0	82,6%
Nova Mamoré	I	5	16,3	82,6%
Candeias do Jamari	I	10	37,5	82,6%
Cujubim	I	6	23,8	82,6%
Alto Paraíso	I	3	14,0	82,6%
Monte Negro	I	0	0,0	82,6%
Campo Novo de	I	0	0,0	82,6%
Vale do Anari	I	1	8,9	82,6%
Itapuã do Oeste	I	1	9,6	82,6%
Theobroma	I	0	0,0	82,6%
Governador Jorge	I	0	0,0	82,6%
Cacaulândia	I	1	16,1	82,6%
Rio Crespo	I	0	0,0	82,6%
Ji-Paraná	II	2	1,6	4,8%
Vilhena	II	4	4,0	4,8%
Cacoal	II	13	15,2	4,8%
Rolim de Moura	II	4	7,3	4,8%
Pimenta Bueno	II	3	8,2	4,8%
Ouro Preto do Oeste	II	6	16,7	4,8%
Espigão D'Oeste	II	0	0,0	4,8%
São Miguel do Guaporé	II	1	4,3	4,8%
Alta Floresta D'Oeste	II	0	0,0	4,8%
Nova Brasilândia	II	0	0,0	4,8%
São Francisco do	II	0	0,0	4,8%
Presidente Médici	II	0	0,0	4,8%
Costa Marques	II	0	0,0	4,8%
Cerejeiras	II	0	0,0	4,8%
Colorado do Oeste	II	0	0,0	4,8%
Alvorada D'Oeste	II	0	0,0	4,8%
Alto Alegre dos Parecis	II	0	0,0	4,8%
Seringueiras	II	0	0,0	4,8%
Urupá	II	3	26,2	4,8%
Chupinguaia	II	0	0,0	4,8%
Mirante da Serra	II	10	91,3	4,8%
Ministro Andreazza	II	0	0,0	4,8%
Novo Horizonte do	II	1	11,7	4,8%
Corumbiara	II	0	0,0	4,8%
Nova União	II	0	0,0	4,8%
Vale do Paraíso	II	0	0,0	4,8%
Santa Luzia D'Oeste	II	2	30,8	4,8%
Parecis	II	0	0,0	4,8%
Cabixi	II	0	0,0	4,8%
São Felipe D'Oeste	II	0	0,0	4,8%
Teixeirópolis	II	0	0,0	4,8%
Castanheiras	II	0	0,0	4,8%
Primavera de Rondônia	II	0	0,0	4,8%
Pimenteiras do Oeste	II	0	0,0	4,8%

**Ana Flora Camargo Gerhardt**  
AGEVISA**Amanda Diniz Del Castillo**  
SESAU**Tadeu Sanchez Pinheiro - Maj BM**  
Defesa Civil / CBMRO

Referência: Este Relatório encontra-se disponível no Processo nº 0002.133332/2020-10