

**Relatório  
de Ações**

Sistema de Comando  
de Incidentes **COVID-19**

# Sala de Situação Integrada



**AGEVISA**  
AGÊNCIA ESTADUAL DE  
VIGILÂNCIA EM SAÚDE

**SESAU**  
Secretaria de Estado da  
Saúde



Governo do Estado de  
**RONDÔNIA**

**| Edição: 50/2020**

**| Publicada em: 23 de maio de 2020**

**Disclaimer:** eventuais falhas de sistema e investigação epidemiológica podem gerar alterações no número de casos confirmados, óbitos ou leitos de hospitais em municípios diferentes daqueles em que foram registrados inicialmente. Tais alterações são corrigidas diariamente a cada nova edição.

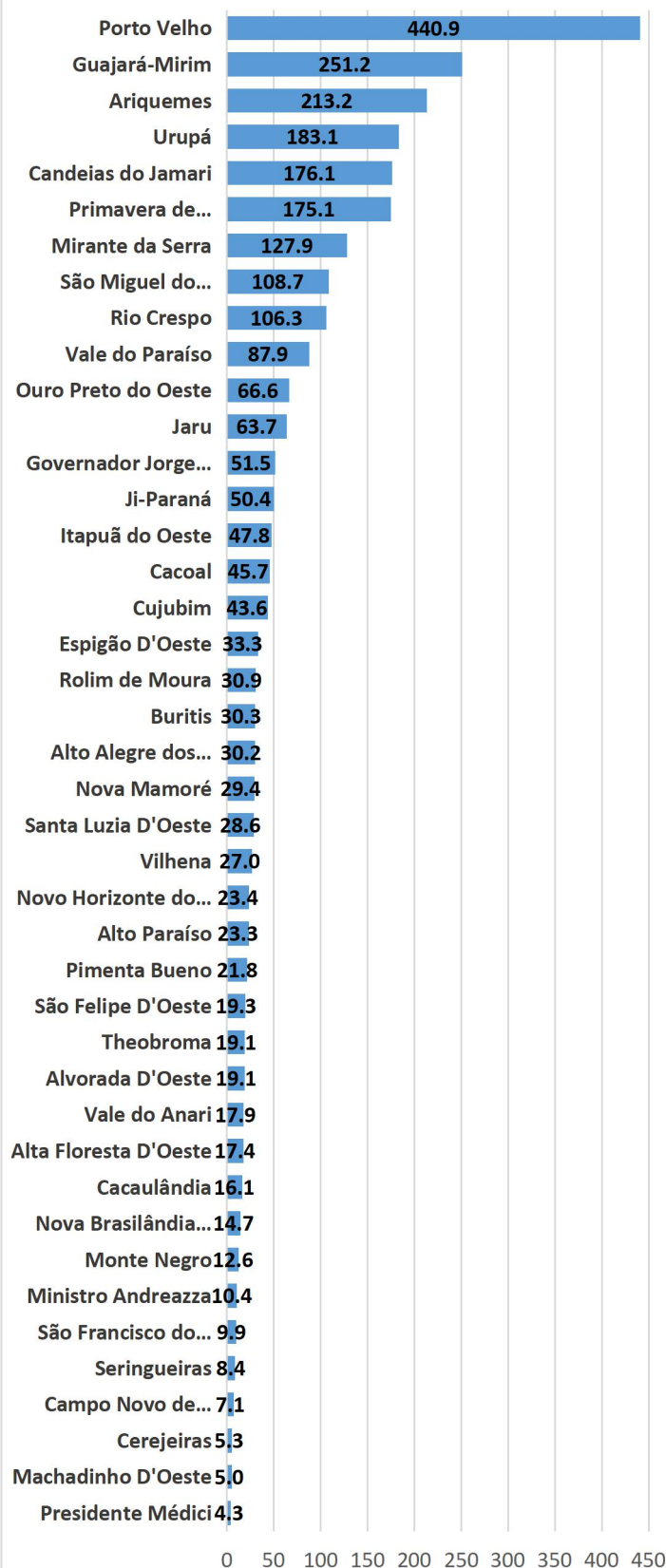
## CASOS de COVID-19 em RONDÔNIA

DESCRIÇÃO	TOTAL
<b>CONFIRMADOS</b> Caso testado positivo para COVID-19 em exame laboratorial e/ou por critério clínico-epidemiológico.	<b>3.109</b>
<b>PACIENTES CURADOS</b> Pessoas que após resultado positivo para COVID-19 realizaram tratamento e obtiveram êxito no tratamento	<b>892</b>
<b>PACIENTES INTERNADOS</b> Casos internados suspeitos ou confirmados na Rede Pública Estadual (190) + Rede Privada* (119) + Rede Municipal* (10)	<b>319</b>
<b>ÓBITOS</b> Pessoas falecidas em decorrência do COVID-19	<b>115</b>
<b>TESTES REALIZADOS</b> Soma dos exames para Covid-19 RT-PCR (9.068) + testes rápidos (2.398)	<b>11.466</b>
<b>AGUARDANDO RESULTADO DE EXAMES</b> Caso que se enquadre na definição de suspeito e realizou coleta para exame laboratorial.	<b>673</b>
<b>PROFISSIONAIS DE SAÚDE CONFIRMADOS</b> Profissionais de Saúde confirmados para Covid-19	<b>923</b>

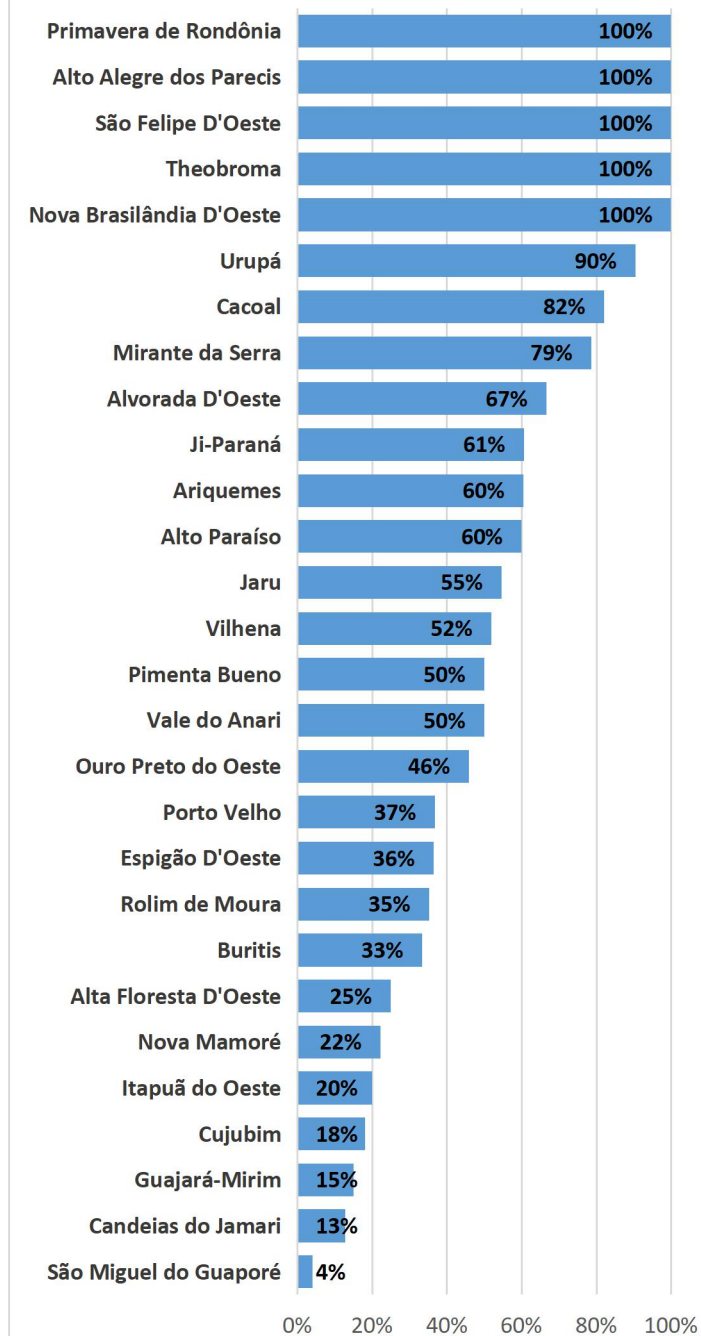
Dados até 23 de maio de 2020, às 14 horas

\* Apenas dos hospitais e municípios que informaram.

Município	Confirmados	Óbitos	Curados	Taxa Curados/ Confirmados	Incidência/ 100.000 hab	Letalidade
Porto Velho	2.335	76	543	37%	440,9	3,3%
Ariquemes	230	3	139	60%	213,2	1,3%
Guajará-Mirim	116	19	14	15%	251,2	16,4%
Ji-Paraná	66	4	40	61%	50,4	6,5%
Candeias do Jamari	47	1	6	13%	176,1	2,1%
Cacoal	39	0	32	82%	45,7	0,0%
Jaru	33	0	18	55%	63,7	0,0%
Vilhena	27	0	14	52%	27,0	0,0%
São Miguel do Guaporé	25	1	1	4%	108,7	4,0%
Ouro Preto do Oeste	24	0	11	46%	66,6	0,0%
Urupá	21	0	19	90%	183,1	0,0%
Rolim de Moura	17	1	6	35%	30,9	5,9%
Mirante da Serra	14	1	11	79%	127,9	7,1%
Buritis	12	1	4	33%	30,3	8,3%
Cujubim	11	1	2	18%	43,6	9,1%
Espigão D'Oeste	11	1	4	36%	33,3	9,1%
Nova Mamoré	9	1	2	22%	29,4	11,1%
Pimenta Bueno	8	0	4	50%	21,8	0,0%
Vale do Paraíso	6	0	0	0%	87,9	0,0%
Alto Paraíso	5	1	2	60%	23,3	20,0%
Itapuã do Oeste	5	0	1	20%	47,8	0,0%
Primavera de Rondônia	5	0	5	100%	175,1	0,0%
Alta Floresta D'Oeste	4	0	1	25%	17,4	0,0%
Alto Alegre dos Parecis	4	0	4	100%	30,2	0,0%
Governador Jorge Teixeira	4	0	0	0%	51,5	0,0%
Rio Crespo	4	0	0	0%	106,3	0,0%
Alvorada D'Oeste	3	0	2	67%	19,1	0,0%
Nova Brasilândia D'Oeste	3	0	3	100%	14,7	0,0%
Machadinho D'Oeste	2	0	0	0%	5,0	0,0%
Monte Negro	2	0	0	0%	12,6	0,0%
Novo Horizonte do Oeste	2	0	0	0%	23,4	0,0%
Santa Luzia D'Oeste	2	0	0	0%	28,6	0,0%
São Francisco do Guaporé	2	1	0	0%	9,9	50,0%
Theobroma	2	0	2	100%	19,1	0,0%
Vale do Anari	2	1	1	50%	17,9	50,0%
Cacaulândia	1	0	0	0%	16,1	0,0%
Campo Novo de Rondônia	1	1	0	0%	7,1	100,0%
Cerejeiras	1	1	0	0%	5,3	100,0%
Ministro Andreazza	1	0	0	0%	10,4	0,0%
Presidente Médici	1	0	0	0%	4,3	0,0%
São Felipe D'Oeste	1	0	1	100%	19,3	0,0%
Seringueiras	1	0	0	0%	8,4	0,0%
Cabixi	0	0	0	0%	0,0	0,0%
Castanheiras	0	0	0	0%	0,0	0,0%
Chupinguaia	0	0	0	0%	0,0	0,0%
Colorado do Oeste	0	0	0	0%	0,0	0,0%
Corumbiara	0	0	0	0%	0,0	0,0%
Costa Marques	0	0	0	0%	0,0	0,0%
Nova União	0	0	0	0%	0,0	0,0%
Parecis	0	0	0	0%	0,0	0,0%
Pimenteiras do Oeste	0	0	0	0%	0,0	0,0%
Teixeirópolis	0	0	0	0%	0,0	0,0%
<b>RONDONIA</b>	<b>3.109</b>	<b>115</b>	<b>892</b>	<b>29%</b>	<b>174,9</b>	<b>3,7%</b>

Incidência de casos confirm.  
/ 100 mil hab

## Taxa de Curados/Confirmados



Este gráfico representa o percentual de pacientes curados em relação ao número casos confirmados de cada município. Os municípios com casos confirmados e sem nenhum curado (0%), não estão representados no gráfico.



## BARREIRAS SANITÁRIAS EM RONDÔNIA



Total de barreiras em Aeroporto

1

Total de pessoas abordadas

108



Total de barreiras em Porto

0

Total de pessoas abordadas

0

Total de barreiras em Fronteira  
Interestadual

1

Total de pessoas abordadas

507



Total de barreiras em Rodoviárias

14

Total de pessoas abordadas

1307



Total de barreiras em Rodovias

17

Total de pessoas abordadas

6274



## Resumo

Total de pessoas abordadas em todas as  
Barreiras no período de 30/03 a 22/05



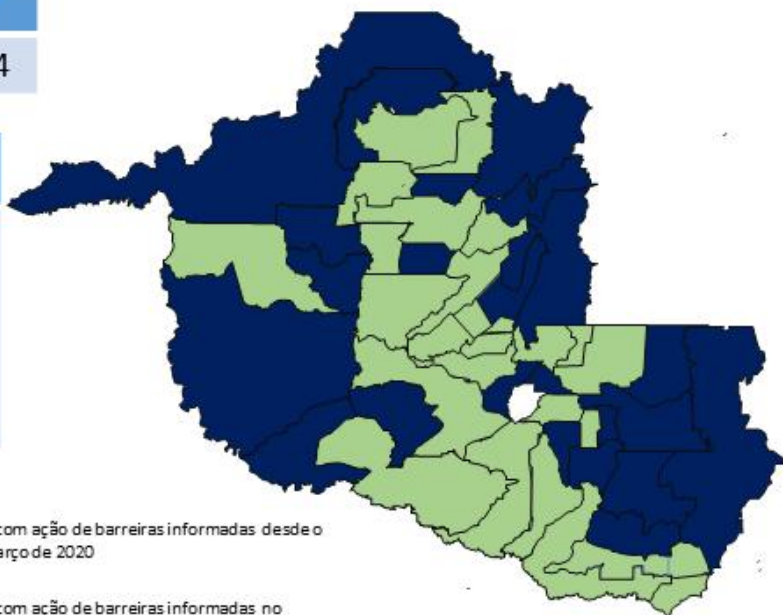
504692

Total de pessoas abordadas em todas as  
Barreiras em 22/05

8098

Municípios com informação de Barreiras referente ao dia  
22 de maio de 2020

Buritit, Cacaúlândia, Campo Novo de Rondônia, Candeias do Jamari, Castanheiras, Chupinguaia, Corumbiara, Costa Marques, Espigão d'Oeste, Guajará-Mirim, Ji-Paraná, Machadinho d'Oeste, Nova Brasilândia d'Oeste, Ouro Preto do Oeste, Parecis, Pimenta Bueno, Porto Velho, Primavera de Rondônia, Rio Crespo, Santa Luzia d'Oeste, Seringueiras, Vale do Anari, Vale do Paraíso, Vilhena.

 Municípios com ação de barreiras informadas desde o  
dia 30 de março de 2020 Municípios com ação de barreiras informadas no  
dia 22 de maio de 2020

**DADOS SOBRE LEITOS HOSPITALARES**

RESUMO						
Leitos Hospitalares da Rede Estadual						
	TOTAL	SUSPEITO	CONFIRMADO	BLOQUEADO	DISPONÍVEL	TX OCUPAÇÃO
Clínicos	263	27	101	69	66	74,9%
UTI	104	12	50	6	36	65,4%
TOTAL	367	39	151	75	102	-

RESUMO						
Leitos Hospitalares da Rede Privada						
	TOTAL	SUSPEITO	CONFIRMADO	OUTRAS PATOLOGIAS	BLOQUEADO	DISPONÍVEL
Clínicos	294	67	23	105	3	96
UTI	77	12	17	35	0	13
TOTAL	371	79	40	140	3	109

RESUMO						
Leitos Hospitalares da Rede Municipal						
	TOTAL	SUSPEITO	CONFIRMADO	BLOQUEADO	DISPONÍVEL	TX OCUPAÇÃO
Clínicos	40	7	1	0	32	20,0%
UTI	6	0	2	0	4	33,3%
TOTAL	46	7	3	0	36	-

## LEITOS REDE PÚBLICA ESTADUAL

CLÍNICO PÚBLICO ESTADUAL ADULTO							
Cidade	Unidade hospitalar	Total leitos clínicos	Clínicos ocupados suspeitos	Clínicos ocupados confirmados	Bloqueados	Clínicos disponíveis	Taxa de ocupação
Porto Velho	Cemetron	60	7	21	22	10	83,3%
	Hospital Estadual e Pronto Socorro João Paulo II - HEPSJPII	4	4	0	0	0	100,0%
	Hospital de Base Dr. Ary Pinheiro – HB	86	5	34	47	0	100,0%
	Hospital Santa Marcelina	20	0	18	0	2	90,0%
	SAMAR	42	4	25	0	13	69,0%
Cacoal	Hospital Regional de Cacoal – HRC	7	6	0	0	1	85,7%
Buritis	Hospital Regional de Buritis – HRB	5	1	3	0	1	80,0%
São Francisco do Guaporé	Hosp. Reg. de São Fco do Guaporé	9	0	0	0	9	0,0%
Extrema	Hospital Regional de Extrema - HRE	4	0	0	0	4	0,0%
TOTAL		237	27	101	69	40	83,1%
CLÍNICO PÚBLICO ESTADUAL INFANTIL							
Cidade	Unidade hospitalar	Total leitos clínicos	Clínicos ocupados suspeitos	Clínicos ocupados confirmados	Bloqueados	Clínicos disponíveis	Taxa de ocupação
Porto Velho	Hospital Infantil Cosme e Damião – HICD	18	0	0	-	18	0,0%
Cacoal	Hospital Regional de Cacoal – HRC	8	0	0	-	8	0,0%
TOTAL		26	0	0	0	26	0,0%

## UTI PÚBLICO ESTADUAL ADULTO

Cidade	Unidade hospitalar	Total leitos UTI	UTI ocupados suspeitos	UTI ocupados confirmados	Bloqueados	UTI disponíveis	Taxa de ocupação
Porto Velho	Cemetron	17	1	13	0	3	82,4%
	Assistência Médica Intensiva – AMI	35	0	25	6	4	88,6%
	Hospital de Base Dr. Ary Pinheiro – HB	6	3	3	0	0	100,0%
	SAMAR	15	4	7	0	4	73,3%
Cacoal	Hospital Regional de Cacoal – HRC	16	2	1	0	13	18,8%
	Hospital de Urgência e Emergência de Cacoal – HEURO	4	0	0	0	4	0,0%
São Francisco do Guaporé	Hosp. Reg. de São Fco do Guaporé	1	0	0	0	1	0,0%
TOTAL		94	10	49	6	29	69,1%

## UTI PÚBLICO ESTADUAL NEO/PEDIÁTRICO

Cidade	Unidade hospitalar	Total leitos UTI neo infantil	UTI ocupados suspeitos	UTI ocupados confirmados	Bloqueados	UTI disponíveis	Taxa de ocupação
Porto Velho	Hospital Infantil Cosme e Damião – HICD	07	0	1	0	6	14,3%
	Hospital de Base Dr. Ary Pinheiro – HB	2	1	0	0	1	50,0%
Cacoal	Hospital Regional de Cacoal – HRC	1	1	0	0	0	100,0%
TOTAL		10	2	1	0	7	30,0%



## LEITOS HOSPITAIS PARTICULARES

CLÍNICO PRIVADO ADULTO							
Cidade	Unidade hospitalar	Total de leitos clínicos	Clínicos ocupados suspeitos	Clínicos ocupados confirmados	Clínicos ocupados outras patologias	Bloqueados	Clínicos disponíveis
Porto Velho	Hospital UNIMED	11	8	1	0	-	2
	Hospital 9 de Julho	27	14	3	0	3	7
	Hospital SAMAR	31	5	1	25	0	0
	Hosp. das Clínicas	16	10	4	0	0	2
	Hospital Prontocordis	16	11	5	0	0	0
	Hospital Santa Marcelina	123	6	1	70	0	46
	Hospital Central	59	5	7	10	0	37
TOTAL		283	59	22	105	3	94
UTI PRIVADO ADULTO							
Cidade	Unidade hospitalar	Total de leitos UTI	UTI ocupados suspeitos	UTI ocupados confirmados	Clínicos ocupados outras patologias	Bloqueados	UTI disponíveis
Porto Velho	Hospital UNIMED	11	2	4	0	-	5
	Hospital 9 de Julho	10	2	3	2	0	3
	Hospital SAMAR	27	0	1	26	0	0
	Hosp. das Clínicas	7	2	3	2	0	0
	Hospital Prontocordis	10	5	2	1	0	2
	Hospital Central	10	1	4	4	0	1
TOTAL		75	12	17	35	0	11
CLÍNICO PRIVADO INFANTIL							
Cidade	Unidade hospitalar	Total de leitos clínicos	Leitos clínicos ocupados suspeitos	Leitos clínicos ocupados confirmados	Clínicos ocupados outras patologias	Bloqueados	Leitos clínicos disponíveis
Porto Velho	Hospital UNIMED	11	8	1	0	-	2
TOTAL		11	8	1	0	0	2
UTI PRIVADO INFANTIL							
Cidade	Unidade hospitalar	Total de leitos UTI	UTI ocupados suspeitos	UTI ocupados confirmados	UTI ocupados outras patologias	Bloqueados	UTI disponíveis
Porto Velho	Hospital UNIMED	2	0	0	0	0	2
TOTAL		2	0	0	0	0	2

(\*NA =Não Atualizado na data de hoje)

## LEITOS REDE PÚBLICA MUNICIPAL

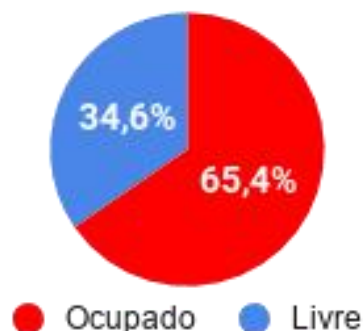
CLÍNICO PÚBLICO MUNICIPAL ADULTO							
Cidade	Unidade hospitalar	Total leitos clínicos	Clínicos ocupados suspeitos	Clínicos ocupados confirmados	Bloqueados	Clínicos disponíveis	Taxa de ocupação
Ji-Paraná	Hospital Municipal de Ji-Paraná	20	4	0	0	16	20,0%
Ariquemes	Centro de Afecções Respiratórias	14	3	1	0	10	28,6%
TOTAL		34	7	1	0	26	23,5%
CLÍNICO PÚBLICO MUNICIPAL INFANTIL							
Cidade	Unidade hospitalar	Total leitos clínicos	Clínicos ocupados suspeitos	Clínicos ocupados confirmados	Bloqueados	Clínicos disponíveis	Taxa de ocupação
Ji-Paraná	Hospital Municipal de Ji-Paraná	0	0	0	0	0	0,0%
Ariquemes	Centro de Afecções Respiratórias	6	0	0	0	6	0,0%
TOTAL		6	0	0	0	6	0,0%
UTI PÚBLICO MUNICIPAL ADULTO							
Cidade	Unidade hospitalar	Total leitos UTI	UTI ocupados suspeitos	UTI ocupados confirmados	Bloqueados	UTI disponíveis	Taxa de ocupação
Ji-Paraná	Hospital Municipal de Ji-Paraná	0	0	0	0	0	0,0%
Ariquemes	Centro de Afecções Respiratórias	6	0	2	0	4	33,3%
TOTAL		6	0	2	0	4	33,3%
UTI PÚBLICO MUNICIPAL NEO/PEDIÁTRICO							
Cidade	Unidade hospitalar	Total leitos UTI neo infantil	UTI ocupados suspeitos	UTI ocupados confirmados	Bloqueados	UTI disponíveis	Taxa de ocupação
Ji-Paraná	Hospital Municipal de Ji-Paraná	0	0	0	0	0	0,0%
Ariquemes	Centro de Afecções Respiratórias	0	0	0	0	0	0,0%
TOTAL		0	0	0	0	0	0,0%

## TAXA DE OCUPAÇÃO DOS LEITOS

Leitos Clínicos Estadual



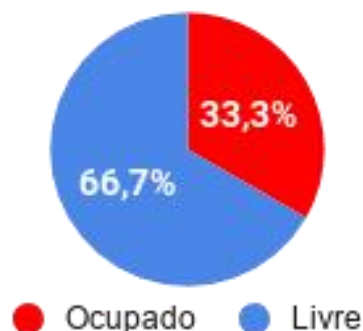
Leitos de UTI Estadual



Leitos Clínicos Municipal



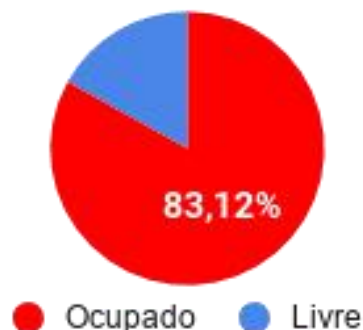
Leitos de UTI Municipal



Leitos Clínicos Suplementar



Leitos de UTI Suplementar



## AÇÕES DO PODER EXECUTIVO

### PARA O ENFRENTAMENTO DA COVID-19 EM RONDÔNIA

AÇÃO	DESENVOLVIMENTO	LOCAL
<b>Materiais</b>	SEMUSA doou 01 caixa térmica com termômetro para a Policlínica Oswaldo Cruz (POC). O material já foi entregue para POC.	Porto Velho
<b>Força Tarefa Guajará Mirim</b>	Deslocamento de equipe técnica para o município de Guajará com o objetivo de implantar o Sistema de Comando de Incidentes - SCI (gabinete de crise), capacitar os profissionais de saúde e organizar processos administrativos para aquisição de serviços, equipamentos e insumos.	Guajará Mirim

**Decreto nº 25.049 de 14 de maio de 2020.**

Os dados apresentados nesta seção visam dar transparência ao monitoramento do Plano de Ação Todos por Rondônia, disponível no link a seguir, (<http://www.rondonia.ro.gov.br/covid-19/institucional/plano-de-acao-todos-por-rondonia/>).

**Nota:** considerando que o Art. 20 do Decreto nº 25.049, Classifica os municípios de Porto Velho, Guajará Mirim e Ariquemes na Fase I, e seguindo o previsto no parágrafo único deste artigo, a Portaria Conjunta nº 7 de 14 de maio de 2020, reestrutura o município de Ariquemes na Fase III.

Ao final dos 14 dias previstos no caput do Art. 20 (dia 28 de maio), será realizada nova avaliação e publicada nova classificação dos municípios.

Para melhor esclarecimento, define-se:

- **Tx de Inc./100mil 7 dias**: Taxa de Incidência de novos casos confirmados de covid-19 nos últimos 7 dias por 100 mil habitantes, esta taxa indica o fator Ameaça.

- **Taxa de ocupação**: Percentual de leitos de UTI adultos ocupados na macro região do respectivo município, esta taxa indica o fator Vulnerabilidade.

- **Matriz de categorização**: Diagrama entre os fatores Ameaça x Vulnerabilidade, a que um dado município se enquadra.



Macro Regiões Hospitalares



## TAXA DE OCUPAÇÃO DE LEITOS DE UTI ADULTO CONFORME MACRORREGIÕES DE SAÚDE

-	TAXA DE OCUPAÇÃO	UNIDADE HOSPITALAR	TOTAL LEITOS DE UTI	OCUPADOS SUSPEITOS	OCUPADOS CONFIRMADOS	LEITOS BLOQUEADOS	UTI DISPONÍVEIS
Macro I	84,93%	Cemetron	17	1	13	0	3
		Assistência Médica Intensiva – AMI	35	0	25	6	4
		Hospital de Base Dr. Ary Pinheiro – HB	6	3	3	0	0
		SAMAR	15	4	7	-	4
Macro II	14,29%	Hospital Regional de Cacoal – HRC	16	2	1	-	13
		Hospital de Urgência e Emergência de Cacoal – HEURO	4	0	0	-	4
		Hosp. Reg. de São Fco do Guaporé	1	0	0	-	1
Dados referentes ao dia:						23/05/2020	

## MATRIZ DE CATEGORIZAÇÃO

AMEAÇA (Fator extrínseco)	Muito Alta Acima de 30	FASE 3	FASE 3	FASE 2	FASE 1	FASE 1
	Alto de 20 a 29,99	FASE 3	FASE 3	FASE 2	FASE 2	FASE 1
	Média de 10 a 19,99	FASE 3	FASE 3	FASE 2	FASE 2	FASE 2
	Baixo de 5 a 9,99	FASE 4 após o pico	FASE 3	FASE 3	FASE 3	FASE 2
	Muito Baixa Abaixo de 5	FASE 4 após o pico	FASE 4 após o pico	FASE 3	FASE 3	FASE 3
		Muito Baixa abaixo de 20%	Baixa de 20% a 29,99%	Média de 30% a 39,99%	Alta de 40% a 49,99%	Muito Alta 50% ou mais
VULNERABILIDADE (Fator intrínseco)						
Proporção (%) de leitos de UTI Adulto ocupados por casos de COVID por Macrorregião de Saúde						

## Atualização Taxa de Incidência e de Ocupação

Município	Macrorregião de Saúde	Novos Casos últ. 7 dias	Tx Inc./100 mil 7 Dias	Taxa de Ocupação
Porto Velho	I	861	162,6	84,9%
Ariquemes	I	81	75,1	84,9%
Guajará-Mirim	I	83	179,8	84,9%
Jaru	I	8	15,5	84,9%
Machadinho D'Oeste	I	0	0,0	84,9%
Buritis	I	7	17,7	84,9%
Nova Mamoré	I	4	13,1	84,9%
Candeias do Jamari	I	29	108,6	84,9%
Cujubim	I	5	19,8	84,9%
Alto Paraíso	I	0	0,0	84,9%
Monte Negro	I	2	12,6	84,9%
Campo Novo de	I	0	0,0	84,9%
Vale do Anari	I	0	0,0	84,9%
Itapuã do Oeste	I	3	28,7	84,9%
Theobroma	I	0	0,0	84,9%
Governador Jorge	I	0	0,0	84,9%
Cacaulândia	I	0	0,0	84,9%
Rio Crespo	I	4	106,3	84,9%
Ji-Paraná	II	19	14,7	14,3%
Vilhena	II	12	12,0	14,3%
Cacoal	II	9	10,5	14,3%
Rolim de Moura	II	7	12,7	14,3%
Pimenta Bueno	II	4	10,9	14,3%
Ouro Preto do Oeste	II	5	13,9	14,3%
Espigão D'Oeste	II	8	24,7	14,3%
São Miguel do Guaporé	II	24	104,3	14,3%
Alta Floresta D'Oeste	II	3	13,1	14,3%
Nova Brasilândia	II	0	0,0	14,3%
São Francisco do	II	2	9,9	14,3%
Presidente Médici	II	1	5,3	14,3%
Costa Marques	II	0	0,0	14,3%
Cerejeiras	II	1	6,1	14,3%
Colorado do Oeste	II	0	0,0	14,3%
Alvorada D'Oeste	II	1	6,9	14,3%
Alto Alegre dos Parecis	II	0	0,0	14,3%
Seringueiras	II	1	8,4	14,3%
Urupá	II	0	0,0	14,3%
Chupinguaia	II	0	0,0	14,3%
Mirante da Serra	II	1	9,1	14,3%
Ministro Andreazza	II	0	0,0	14,3%
Novo Horizonte do	II	0	0,0	14,3%
Corumbiara	II	0	0,0	14,3%
Nova União	II	0	0,0	14,3%
Vale do Paraíso	II	6	87,9	14,3%
Santa Luzia D'Oeste	II	0	0,0	14,3%
Parecis	II	0	0,0	14,3%
Cabixi	II	0	0,0	14,3%
São Felipe D'Oeste	II	0	0,0	14,3%
Teixeirópolis	II	0	0,0	14,3%
Castanheiras	II	0	0,0	14,3%
Primavera de Rondônia	II	0	0,0	14,3%
Pimenteiras do Oeste	II	0	0,0	14,3%

Ana Flora Camargo Gerhardt

Amanda Diniz Del Castillo

Tadeu Sanchez Pinheiro - Maj BM

AGEVISA

SESAU

Defesa Civil / CBMRO

Referência: Este Relatório encontra-se disponível no Processo nº 0002.133332/2020-10