

**Relatório  
de Ações**

Sistema de Comando  
de Incidentes **COVID-19**

# Sala de Situação Integrada



**AGEVISA**  
AGÊNCIA ESTADUAL DE  
VIGILÂNCIA EM SAÚDE

**SESAU**  
Secretaria de Estado da  
Saúde



**| Edição: 48/2020**

**| Publicada em: 21 de maio de 2020**

**Disclaimer:** eventuais falhas de sistema e investigação epidemiológica podem gerar alterações no número de casos confirmados, óbitos ou leitos de hospitais em municípios diferentes daqueles em que foram registrados inicialmente. Tais alterações são corrigidas diariamente a cada nova edição.

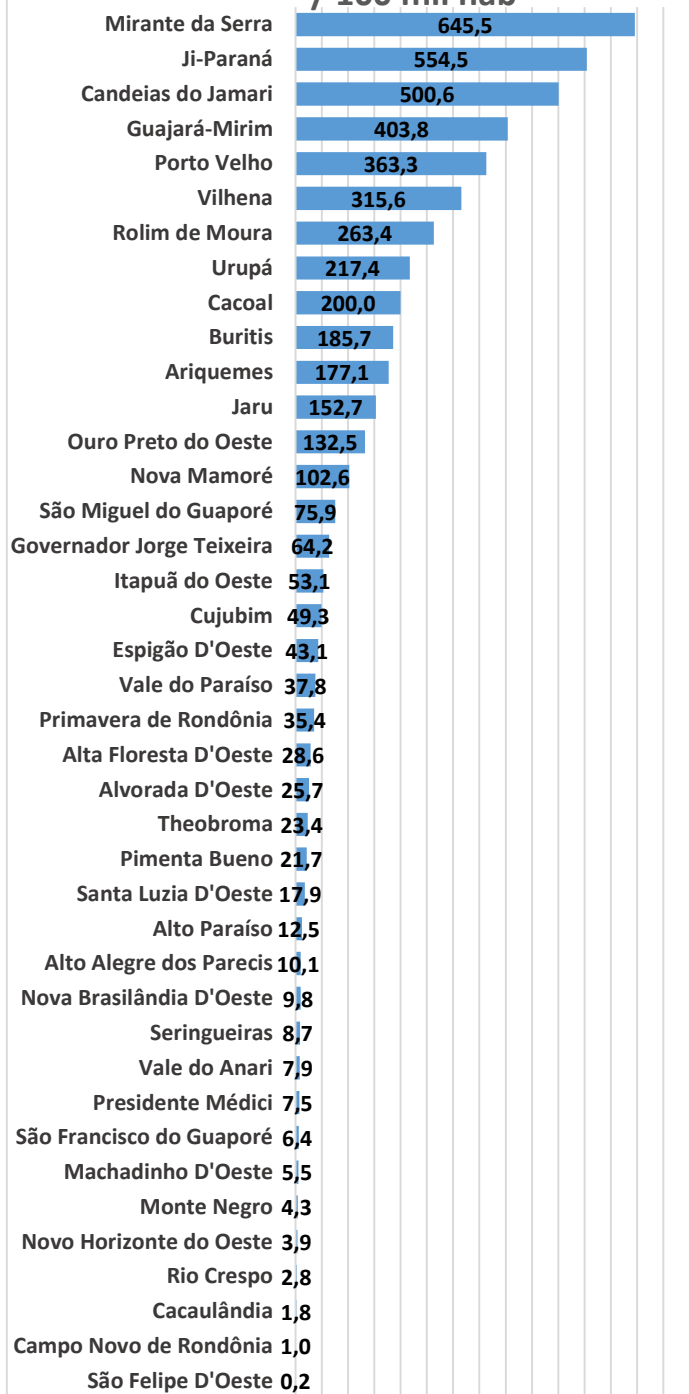
## CASOS de COVID-19 em RONDÔNIA

DESCRIÇÃO	TOTAL
<b>CONFIRMADOS</b> Caso testado positivo para COVID-19 em exame laboratorial e/ou por critério clínico-epidemiológico.	<b>2.659</b>
<b>PACIENTES CURADOS</b> Pessoas que após resultado positivo para COVID-19 realizaram tratamento e obtiveram êxito no tratamento	<b>862</b>
<b>PACIENTES INTERNADOS</b> Casos internados suspeitos ou confirmados na Rede Pública Estadual (164) + Rede Privada* (108) + Rede Municipal* (7)	<b>279</b>
<b>ÓBITOS</b> Pessoas falecidas em decorrência do COVID-19	<b>101</b>
<b>TESTES REALIZADOS</b> Soma dos exames para Covid-19 RT-PCR (8.300) + testes rápidos (2.050)	<b>10.350</b>
<b>AGUARDANDO RESULTADO DE EXAMES</b> Caso que se enquadre na definição de suspeito e realizou coleta para exame laboratorial.	<b>441</b>
<b>PROFISSIONAIS DE SAÚDE CONFIRMADOS</b> Profissionais de Saúde confirmados para Covid-19	<b>855</b>

Dados até 21 de maio de 2020, às 14 horas

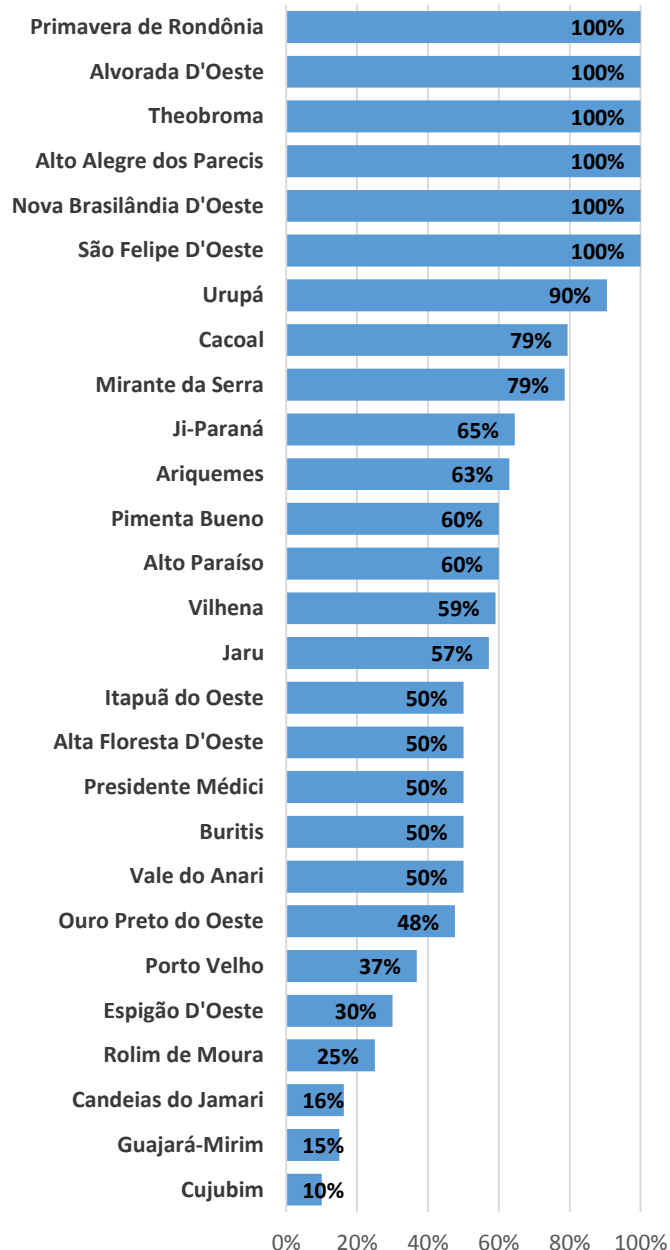
\* Apenas dos hospitais e municípios que informaram.

Município	Confirmados	Óbitos	Curados	Taxa Curados/ Confirmados	Incidência/ 100.000 hab	Letalidade
Porto Velho	2022	67	540	37%	363,3	3,3%
Ariquemes	205	2	129	63%	177,1	1,0%
Guajará-Mirim	76	18	13	15%	403,8	23,7%
Ji-Paraná	62	3	40	65%	554,5	6,5%
Candeias do Jamari	37	1	6	16%	500,6	2,7%
Cacoal	34	0	27	79%	200,0	0,0%
Jaru	28	0	16	57%	152,7	0,0%
Vilhena	22	0	13	59%	315,6	0,0%
Ouro Preto do Oeste	21	0	10	48%	132,5	0,0%
Urupá	21	0	19	90%	217,4	0,0%
Rolim de Moura	16	1	4	25%	263,4	6,3%
Mirante da Serra	14	1	11	79%	645,5	7,1%
Cujubim	10	1	1	10%	49,3	10,0%
Espigão D'Oeste	10	1	3	30%	43,1	10,0%
São Miguel do Guaporé	9	1	0	0%	75,9	11,1%
Buritis	8	1	4	50%	185,7	12,5%
Nova Mamoré	7	1	0	0%	102,6	14,3%
Alto Paraíso	5	1	2	60%	12,5	20,0%
Pimenta Bueno	5	0	3	60%	21,7	0,0%
Primavera de Rondônia	5	0	5	100%	35,4	0,0%
Vale do Paraíso	5	0	0	0%	37,8	0,0%
Alto Alegre dos Parecis	4	0	4	100%	10,1	0,0%
Governador Jorge Teixeira	4	0	0	0%	64,2	0,0%
Nova Brasilândia D'Oeste	3	0	3	100%	9,8	0,0%
Alta Floresta D'Oeste	2	0	1	50%	28,6	0,0%
Alvorada D'Oeste	2	0	2	100%	25,7	0,0%
Itapua do Oeste	2	0	1	50%	53,1	0,0%
Machadinho D'Oeste	2	0	0	0%	5,5	0,0%
Monte Negro	2	0	0	0%	4,3	0,0%
Novo Horizonte do Oeste	2	0	0	0%	3,9	0,0%
Presidente Médici	2	0	1	50%	7,5	0,0%
Santa Luzia D'Oeste	2	0	0	0%	17,9	0,0%
Theobroma	2	0	2	100%	23,4	0,0%
Vale do Anari	2	1	1	50%	7,9	50,0%
Cacaulândia	1	0	0	0%	1,8	0,0%
Campo Novo de Rondônia	1	1	0	0%	1,0	100,0%
Rio Crespo	1	0	0	0%	2,8	0,0%
São Felipe D'Oeste	1	0	1	100%	0,2	0,0%
São Francisco do Guaporé	1	0	0	0%	6,4	0,0%
Seringueiras	1	0	0	0%	8,7	0,0%
Cabixi	0	0	0	0%	0,0	0,0%
Castanheiras	0	0	0	0%	0,0	0,0%
Cerejeiras	0	0	0	0%	0,0	0,0%
Chupinguaia	0	0	0	0%	0,0	0,0%
Colorado do Oeste	0	0	0	0%	0,0	0,0%
Corumbiara	0	0	0	0%	0,0	0,0%
Costa Marques	0	0	0	0%	0,0	0,0%
Ministro Andreazza	0	0	0	0%	0,0	0,0%
Nova União	0	0	0	0%	0,0	0,0%
Parecis	0	0	0	0%	0,0	0,0%
Pimenteiras do Oeste	0	0	0	0%	0,0	0,0%
Teixeirópolis	0	0	0	0%	0,0	0,0%
<b>RONDONIA</b>	<b>2.659</b>	<b>101</b>	<b>862</b>	<b>32%</b>	<b>149,6%</b>	<b>3,8%</b>

Incidência de casos confirm.  
/ 100 mil hab

0,50100,5202,5303,5404,5505,5606,5700,0

## Taxa de Curados/Confirmados



Este gráfico representa o percentual de pacientes curados em relação ao número casos confirmados de cada município.

Os municípios com casos confirmados e sem nenhum curado (0%), não estão representados no gráfico.



## BARREIRAS SANITÁRIAS EM RONDÔNIA



Total de barreiras em Aeroporto	1
Total de pessoas abordadas	125



Total de barreiras em Porto	0
Total de pessoas abordadas	0



Total de barreiras em Fronteira Interestadual	1
Total de pessoas abordadas	406



Total de barreiras em Rodoviárias	12
Total de pessoas abordadas	721



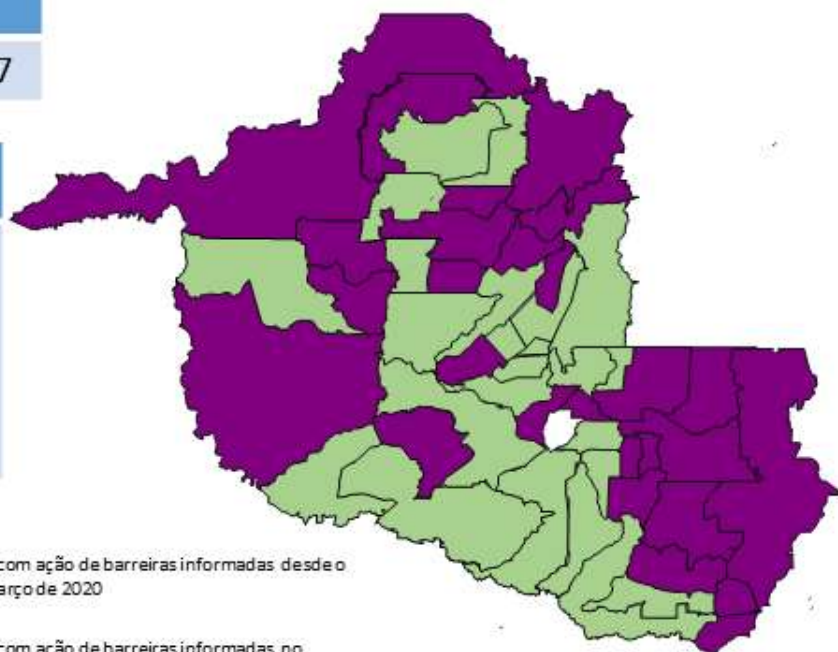
Total de barreiras em Rodovias	22
Total de pessoas abordadas	7617



Resumo	
Total de pessoas abordadas em todas as Barreiras no período de 30/03 a 20/05	487131
Total de pessoas abordadas em todas as Barreiras em 20/05	8869

Municípios com informação de Barreiras referente ao dia  
20 de maio de 2020

Ariquemes, Buritis, Cabixi, Cacaulândia, Cacoal, Campo Novo de Rondônia, Candeias do Jamari, Castanheiras, Chupinguaia, Colorado do Oeste, Corumbiara, Espigão d'Oeste, Guajará-Mirim, Machadinho d'Oeste, Nova Brasilândia d'Oeste, Parecis, Pimenta Bueno, Porto Velho, Primavera de Rondônia, Rio Crespo, São Felipe d'Oeste, Seringueiras, Theobroma, Urupá, Vale do Anari, Vale do Paraíso, Vilhena.



- Municípios com ação de barreiras informadas desde o dia 30 de março de 2020
- Municípios com ação de barreiras informadas no dia 20 de maio de 2020

**DADOS SOBRE LEITOS HOSPITALARES**

RESUMO						
Leitos Hospitalares da Rede Estadual						
	TOTAL	SUSPEITO	CONFIRMADO	BLOQUEADO	DISPONÍVEL	TX OCUPAÇÃO
Clínicos	240	29	80	67	67	73,3%
UTI	100	13	42	6	39	61,0%
TOTAL	340	42	122	73	103	69,71%

RESUMO						
Leitos Hospitalares da Rede Privada						
	TOTAL	SUSPEITO	CONFIRMADO	OUTRAS PATOLOGIAS	BLOQUEADO	DISPONÍVEL
Clínicos	171	57	17	32	3	62
UTI	74	15	19	27	0	13
TOTAL	245	72	36	59	3	75

RESUMO						
Leitos Hospitalares da Rede Municipal						
	TOTAL	SUSPEITO	CONFIRMADO	BLOQUEADO	DISPONÍVEL	TX OCUPAÇÃO
Clínicos	40	4	2	0	34	15,0%
UTI	6	0	1	0	5	16,7%
TOTAL	46	4	3	0	39	15,21%

## LEITOS REDE PÚBLICA ESTADUAL

CLÍNICO PÚBLICO ESTADUAL ADULTO							
Cidade	Unidade hospitalar	Total leitos clínicos	Clínicos ocupados suspeitos	Clínicos ocupados confirmados	Bloqueados	Clínicos disponíveis	Taxa de ocupação
Porto Velho	Cemetron	60	13	12	26	9	85,0%
	Hospital Estadual e Pronto Socorro João Paulo II - HEPSJPII	0	0	0	-	0	0,0%
	Hospital de Base Dr. Ary Pinheiro – HB	74	5	29	40	0	100,0%
	Hospital Santa Marcelina	20	0	18	-	2	90,0%
	SAMAR	35	7	17	-	11	68,6%
Cacoal	Hospital Regional de Cacoal – HRC	7	2	1	-	4	42,9%
Buritis	Hospital Regional de Buritis – HRB	5	1	3	1	0	100,0%
São Francisco do Guaporé	Hosp. Reg. de São Fco do Guaporé	9	0	0	-	9	0,0%
Extrema	Hospital Regional de Extrema - HRE	4	0	0	-	4	0,0%
TOTAL		214	28	80	67	39	81,8%
CLÍNICO PÚBLICO ESTADUAL INFANTIL							
Cidade	Unidade hospitalar	Total leitos clínicos	Clínicos ocupados suspeitos	Clínicos ocupados confirmados	Bloqueados	Clínicos disponíveis	Taxa de ocupação
Porto Velho	Hospital Infantil Cosme e Damião – HICD	18	0	0	-	18	0,0%
Cacoal	Hospital Regional de Cacoal – HRC	8	1	0	-	7	0,0%
TOTAL		26	1	0	0	25	3,8%

UTI PÚBLICO ESTADUAL ADULTO							
Cidade	Unidade hospitalar	Total leitos UTI	UTI ocupados suspeitos	UTI ocupados confirmados	Bloqueados	UTI disponíveis	Taxa de ocupação
Porto Velho	Cemetron	17	7	5	0	5	70,6%
	Assistência Médica Intensiva – AMI	34	0	26	6	2	94,1%
	Hospital de Base Dr. Ary Pinheiro – HB	3	1	1	0	1	66,7%
	SAMAR	15	1	8	-	6	60,0%
Cacoal	Hospital Regional de Cacoal – HRC	16	2	1	-	13	18,8%
	Hospital de Urgência e Emergência de Cacoal – HEURO	4	2	0	-	2	50,0%
São Francisco do Guaporé	Hosp. Reg. de São Fco do Guaporé	1	0	0	-	1	0,0%
TOTAL		90	13	41	6	30	66,7%
UTI PÚBLICO ESTADUAL NEO/PEDIÁTRICO							
Cidade	Unidade hospitalar	Total leitos UTI neo infantil	UTI ocupados suspeitos	UTI ocupados confirmados	Bloqueados	UTI disponíveis	Taxa de ocupação
Porto Velho	Hospital Infantil Cosme e Damião – HICD	07	0	1	0	6	14,3%
	Hospital de Base Dr. Ary Pinheiro – HB	2	0	0	0	2	0,0%
Cacoal	Hospital Regional de Cacoal – HRC	1	0	0	0	1	0,0%
TOTAL		10	0	1	0	9	10,0%



## LEITOS HOSPITAIS PARTICULARES

CLÍNICO PRIVADO ADULTO							
Cidade	Unidade hospitalar	Total de leitos clínicos	Clínicos ocupados suspeitos	Clínicos ocupados confirmados	Clínicos ocupados outras patologias	Bloqueados	Clínicos disponíveis
Porto Velho	Hospital UNIMED	11	7	0	0	-	4
	Hospital 9 de Julho	27	11	3	0	3	10
	Hospital SAMAR	31	6	2	23	-	0
	Hosp. das Clínicas	16	10	1	0	-	5
	Hospital Prontocordis	16	6	6	0	-	4
	Hospital Santa Marcelina	NA	NA	NA	NA	NA	0
	Hospital Central	59	10	5	9	-	35
TOTAL		160	50	17	32	3	58
UTI PRIVADO ADULTO							
Cidade	Unidade hospitalar	Total de leitos UTI	UTI ocupados suspeitos	UTI ocupados confirmados	Clínicos ocupados outras patologias	Bloqueados	UTI disponíveis
Porto Velho	Hospital UNIMED	11	3	5	0	-	3
	Hospital 9 de Julho	10	3	2	2	0	3
	Hospital SAMAR	24	0	3	21	-	0
	Hosp. das Clínicas	7	4	3	0	-	0
	Hospital Prontocordis	10	3	2	0	-	5
	Hospital Central	10	2	4	4	-	0
TOTAL		72	15	19	27	0	11
CLÍNICO PRIVADO INFANTIL							
Cidade	Unidade hospitalar	Total de leitos clínicos	Leitos clínicos ocupados suspeitos	Leitos clínicos ocupados confirmados	Clínicos ocupados outras patologias	Bloqueados	Leitos clínicos disponíveis
Porto Velho	Hospital UNIMED	11	7	0	0	-	4
TOTAL		11	7	0	0	0	4
UTI PRIVADO INFANTIL							
Cidade	Unidade hospitalar	Total de leitos UTI	UTI ocupados suspeitos	UTI ocupados confirmados	UTI ocupados outras patologias	Bloqueados	UTI disponíveis
Porto Velho	Hospital UNIMED	2	0	0	0	0	2
TOTAL		2	0	0	0	0	2

(\*NA =Não Atualizado na data de hoje)

## LEITOS REDE PÚBLICA MUNICIPAL

CLÍNICO PÚBLICO MUNICIPAL ADULTO							
Cidade	Unidade hospitalar	Total leitos clínicos	Clínicos ocupados suspeitos	Clínicos ocupados confirmados	Bloqueados	Clínicos disponíveis	Taxa de ocupação
Ji-Paraná	Hospital Municipal de Ji-Paraná	20	3	0	0	17	15,0%
Ariquemes	Centro de Afecções Respiratórias	14	1	2	0	11	21,4%
TOTAL		34	4	2	0	28	17,6%
CLÍNICO PÚBLICO MUNICIPAL INFANTIL							
Cidade	Unidade hospitalar	Total leitos clínicos	Clínicos ocupados suspeitos	Clínicos ocupados confirmados	Bloqueados	Clínicos disponíveis	Taxa de ocupação
Ji-Paraná	Hospital Municipal de Ji-Paraná	0	0	0	0	0	-
Ariquemes	Centro de Afecções Respiratórias	6	0	0	0	6	0,0%
TOTAL		6	0	0	0	6	-
UTI PÚBLICO MUNICIPAL ADULTO							
Cidade	Unidade hospitalar	Total leitos UTI	UTI ocupados suspeitos	UTI ocupados confirmados	Bloqueados	UTI disponíveis	Taxa de ocupação
Ji-Paraná	Hospital Municipal de Ji-Paraná	0	0	0	0	0	0,0%
Ariquemes	Centro de Afecções Respiratórias	6	0	1	0	5	16,7%
TOTAL		6	0	1	0	5	16,7%
UTI PÚBLICO MUNICIPAL NEO/PEDIÁTRICO							
Cidade	Unidade hospitalar	Total leitos UTI neo infantil	UTI ocupados suspeitos	UTI ocupados confirmados	Bloqueados	UTI disponíveis	Taxa de ocupação
Ji-Paraná	Hospital Municipal de Ji-Paraná	0	0	0	0	0	-
Ariquemes	Centro de Afecções Respiratórias	0	0	0	0	0	-
TOTAL		0	0	0	0	0	-

## AÇÕES DO PODER EXECUTIVO

### PARA O ENFRENTAMENTO DA COVID-19 EM RONDÔNIA

AÇÃO	DESENVOLVIMENTO	LOCAL
Doação	Associação de Pais e amigos do Autista- AMA-RO doou 2 cestas básicas para os colaboradores do CAF2.	Porto Velho

**Decreto nº 25.049 de 14 de maio de 2020.**

Os dados apresentados nesta seção visam dar transparência ao monitoramento do Plano de Ação Todos por Rondônia, disponível no link a seguir, (<http://www.rondonia.ro.gov.br/covid-19/institucional/plano-de-acao-todos-por-rondonia/>).

**Nota:** considerando que o Art. 20 do Decreto nº 25.049, Classifica os municípios de Porto Velho, Guajará Mirim e Ariquemes na Fase I, e seguindo o previsto no parágrafo único deste artigo, a Portaria Conjunta nº 7 de 14 de maio de 2020, reestrutura o município de Ariquemes na Fase III.

Ao final dos 14 dias previstos no caput do Art. 20 (dia 28 de maio), será realizada nova avaliação e publicada nova classificação dos municípios.

Para melhor esclarecimento, define-se:

- **Tx de Inc./100mil 7 dias**: Taxa de Incidência de novos casos confirmados de covid-19 nos últimos 7 dias por 100 mil habitantes, esta taxa indica o fator Ameaça.

- **Taxa de ocupação**: Percentual de leitos de UTI adultos ocupados na macro região do respectivo município, esta taxa indica o fator Vulnerabilidade.

- **Matriz de categorização**: Diagrama entre os fatores Ameaça x Vulnerabilidade, a que um dado município se enquadra.



Macro Regiões Hospitalares

## TAXA DE OCUPAÇÃO DE LEITOS DE UTI ADULTO CONFORME MACRORREGIÕES DE SAÚDE

-	TAXA DE OCUPAÇÃO	UNIDADE HOSPITALAR	TOTAL LEITOS DE UTI	OCUPADOS SUSPEITOS	OCUPADOS CONFIRMADOS	LEITOS BLOQUEADOS	UTI DISPONÍVEIS
Macro I	79,71%	Cemetron	17	7	5	0	5
		Assistência Médica Intensiva – AMI	34	0	26	6	2
		Hospital de Base Dr. Ary Pinheiro – HB	3	1	1	0	1
		SAMAR	15	1	8	-	6
Macro II	23,81%	Hospital Regional de Cacoal – HRC	16	2	1	-	13
		Hospital de Urgência e Emergência de Cacoal – HEURO	4	2	0	-	2
		Hosp. Reg. de São Fco do Guaporé	1	0	0	-	1
Dados referentes ao dia:						21/05/2020	

## MATRIZ DE CATEGORIZAÇÃO

AMEAÇA (Fator extrínseco)	Muito Alta Acima de 30	FASE 3	FASE 3	FASE 2	FASE 1	FASE 1
	Alto de 20 a 29,99	FASE 3	FASE 3	FASE 2	FASE 2	FASE 1
	Média de 10 a 19,99	FASE 3	FASE 3	FASE 2	FASE 2	FASE 2
	Baixo de 5 a 9,99	FASE 4 após o pico	FASE 3	FASE 3	FASE 3	FASE 2
	Muito Baixa Abaixo de 5	FASE 4 após o pico	FASE 4 após o pico	FASE 3	FASE 3	FASE 3
		Muito Baixa abaixo de 20%	Baixa de 20% a 29,99%	Média de 30% a 39,99%	Alta de 40% a 49,99%	Muito Alta 50% ou mais
VULNERABILIDADE (Fator intrínseco)						
Proporção (%) de leitos de UTI Adulto ocupados por casos de COVID por Macrorregião de Saúde						

## Atualização Taxa de Incidência e Ocupação - 21/05

Município	Macrorregião de Saúde	Novos Casos últ. 7 dias	Tx Inc./100 mil 7 Dias	Taxa de Ocupação
Porto Velho	I	727	137,3	79,70%
Ariquemes	I	69	64	79,70%
Guajará-Mirim	I	56	121,3	79,70%
Candeias do Jamari	I	24	89,9	79,70%
Ji-Paraná	II	16	12,4	23,80%
Cujubim	I	8	31,7	79,70%
São Miguel do Guaporé	II	8	34,8	23,80%
Cacoal	II	7	8,2	23,80%
Jaru	I	7	13,5	79,70%
Vilhena	II	7	7	23,80%
Espigão D'Oeste	II	7	21,6	23,80%
Ouro Preto do Oeste	II	6	16,7	23,80%
Rolim de Moura	II	6	10,9	23,80%
Buritis	I	5	12,6	79,70%
Vale do Paraíso	II	5	73,3	23,80%
Nova Mamoré	I	4	13,1	79,70%
Mirante da Serra	II	3	27,4	23,80%
Monte Negro	I	2	12,6	79,70%
Presidente Médici	II	2	10,5	23,80%
Santa Luzia D'Oeste	II	2	30,8	23,80%
Pimenta Bueno	II	2	5,5	23,80%
Alta Floresta D'Oeste	II	1	4,4	23,80%
Rio Crespo	I	1	26,6	79,70%
São Francisco do	II	1	4,9	23,80%
Seringueiras	II	1	8,4	23,80%
Primavera de Rondônia	II	0	0	23,80%
Nova Brasilândia	II	0	0	23,80%
Theobroma	I	0	0	79,70%
Urupá	II	0	0	23,80%
Alto Alegre dos Parecis	II	0	0	23,80%
Alvorada D'Oeste	II	0	0	23,80%
São Felipe D'Oeste	II	0	0	23,80%
Machadinho D'Oeste	I	0	0	79,70%
Alto Paraíso	I	0	0	79,70%
Cabixi	II	0	0	23,80%
Cacaulândia	I	0	0	79,70%
Campo Novo de	I	0	0	79,70%
Castanheiras	II	0	0	23,80%
Cerejeiras	II	0	0	23,80%
Chupinguaia	II	0	0	23,80%
Colorado do Oeste	II	0	0	23,80%
Corumbiara	II	0	0	23,80%
Costa Marques	II	0	0	23,80%
Governador Jorge	I	0	0	79,70%
Itapuã do Oeste	I	0	0	79,70%
Ministro Andreazza	II	0	0	23,80%
Nova União	II	0	0	23,80%
Novo Horizonte do	II	0	0	23,80%
Parecis	II	0	0	23,80%
Pimenteiras do Oeste	II	0	0	23,80%
Teixeirópolis	II	0	0	23,80%
Vale do Anari	I	0	0	79,70%

Ana Flora Camargo Gerhardt  
AGEVISAAmanda Diniz Del Castillo  
SESAUTadeu Sanchez Pinheiro - Maj BM  
Defesa Civil / CBMRO

Referência: Este Relatório encontra-se disponível no Processo nº 0002.133332/2020-10