

**Relatório  
de Ações**

Sistema de Comando  
de Incidentes **COVID-19**

# Sala de Situação Integrada



**AGEVISA**  
AGÊNCIA ESTADUAL DE  
VIGILÂNCIA EM SAÚDE

**SESAU**  
Secretaria de Estado da  
Saúde



**Edição: 46/2020**

**Publicada em: 19 de maio de 2020**

**Disclaimer:** eventuais falhas de sistema e investigação epidemiológica podem gerar alterações no número de casos confirmados, óbitos ou leitos de hospitais em municípios diferentes daqueles em que foram registrados inicialmente. Tais alterações são corrigidas diariamente a cada nova edição.

**CASOS de COVID-19 em RONDÔNIA**

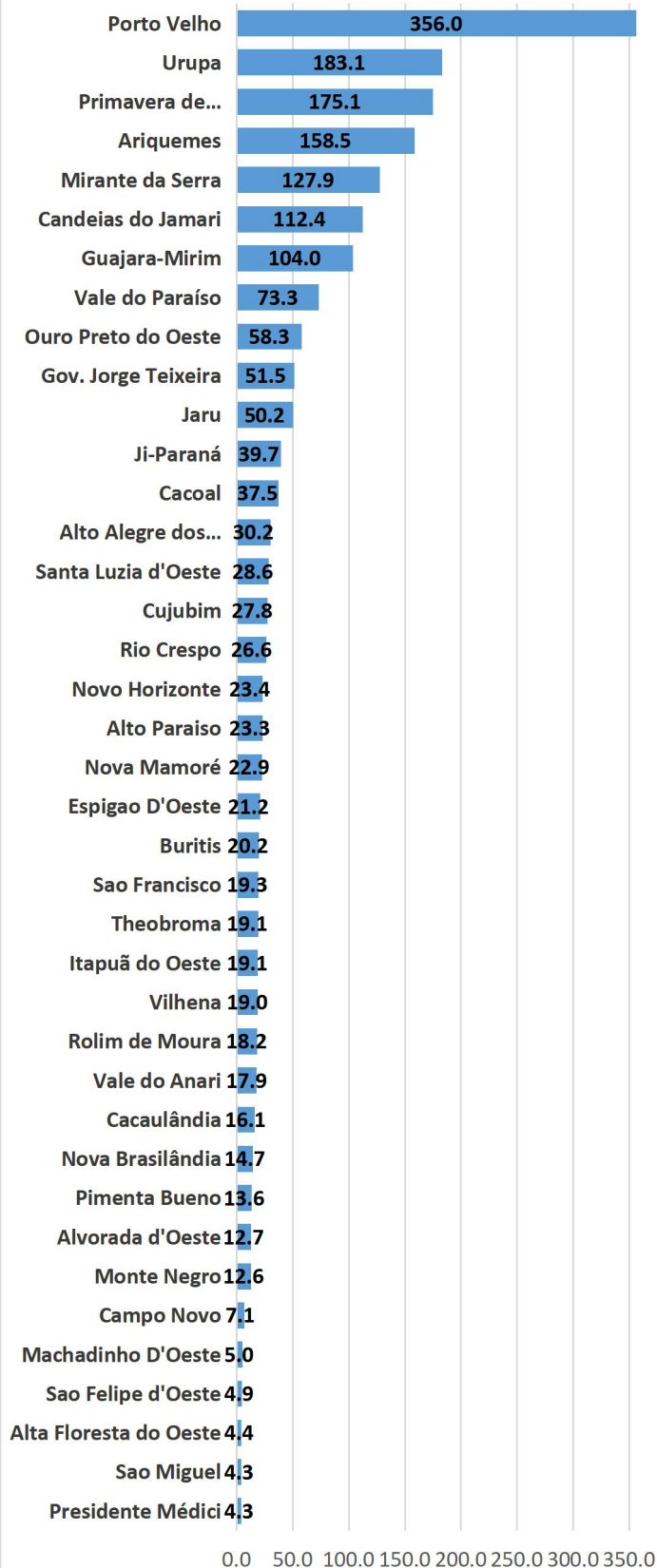
DESCRIÇÃO	TOTAL
<b>CONFIRMADOS</b> Caso testado positivo para COVID-19 em exame laboratorial e/ou por critério clínico-epidemiológico.	<b>2.413</b>
<b>PACIENTES CURADOS</b> Pessoas que após resultado positivo para COVID-19 realizaram tratamento e obtiveram êxito no tratamento	<b>831</b>
<b>PACIENTES INTERNADOS</b> Casos internados suspeitos ou confirmados na Rede Pública Estadual (160) + Rede Privada* (96) + Rede Municipal* (9)	<b>265</b>
<b>ÓBITOS</b> Pessoas falecidas em decorrência do COVID-19	<b>88</b>
<b>TESTES REALIZADOS</b> Soma dos exames para Covid-19 RT-PCR (7.444) + testes rápidos (1.702)	<b>9.146</b>
<b>AGUARDANDO RESULTADO DE EXAMES</b> Caso que se enquadre na definição de suspeito e realizou coleta para exame laboratorial.	<b>350</b>
<b>PROFISSIONAIS DE SAÚDE CONFIRMADOS</b> Profissionais de Saúde confirmados para Covid-19	<b>762</b>

*Dados até 19 de maio de 2020, às 14 horas*

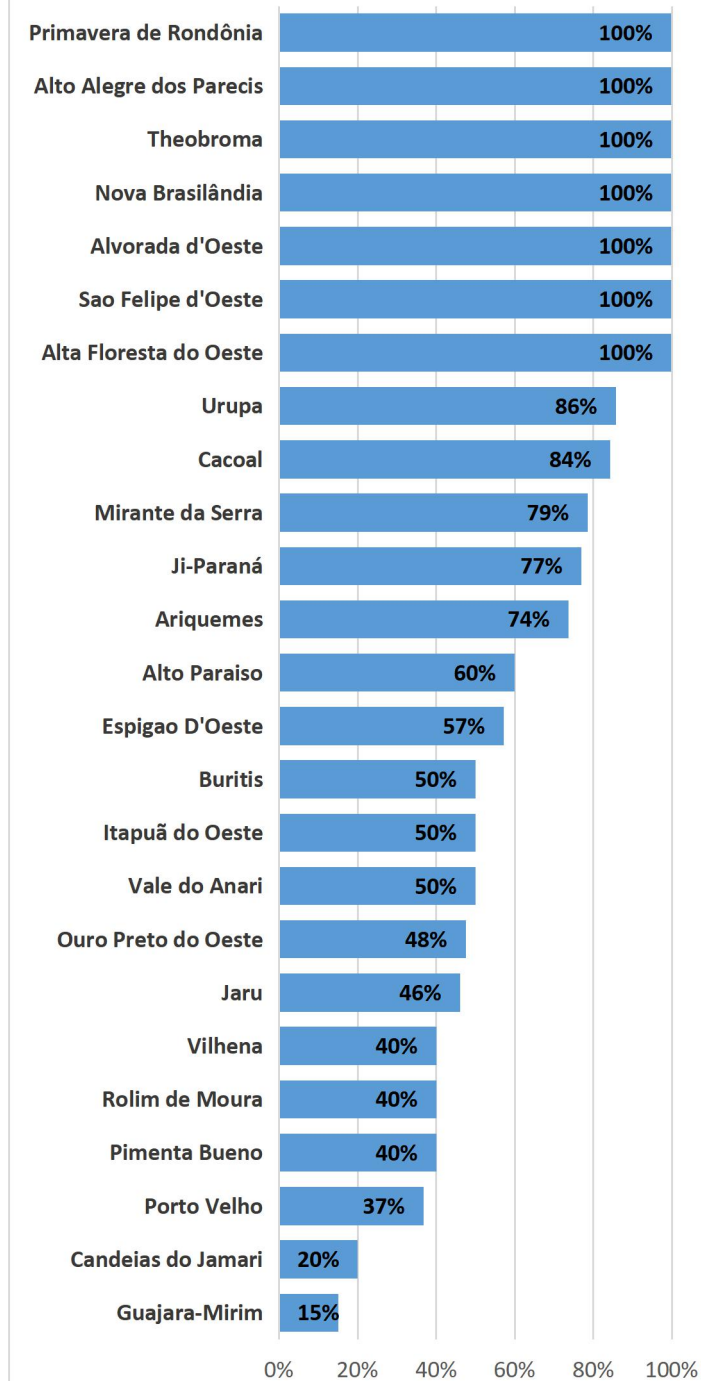
\* Apenas dos hospitais e municípios que informaram.

Município	Confirmados	Óbitos	Curados	Taxa Curados/ Confirmados	Incidência/ 100.000 hab	Letalidade
Porto Velho	1885	57	525	37%	356,0	3,0%
Ariquemes	171	2	126	74%	158,5	1,2%
Ji-Paraná	52	3	40	77%	39,7	6,5%
Guajara-Mirim	48	18	9	15%	104,0	37,5%
Cacoal	32	0	27	84%	37,5	0,0%
Candeias do Jamari	30	1	6	20%	112,4	3,3%
Jaru	26	0	12	46%	50,2	0,0%
Ouro Preto do Oeste	21	0	10	48%	58,3	0,0%
Urupa	21	0	18	86%	183,1	0,0%
Vilhena	19	0	11	40%	19,0	0,0%
Mirante da Serra	14	1	11	79%	127,9	7,1%
Rolim de Moura	10	1	4	40%	18,2	10,0%
Buritis	8	1	4	50%	20,2	12,5%
Nova Mamoré	7	0	0	0%	22,9	0,0%
Cujubim	7	1	0	0%	27,8	14,3%
Espigão D'Oeste	7	0	4	57%	21,2	0,0%
Vale do Paraíso	5	0	0	0%	73,3	0,0%
Pimenta Bueno	5	0	2	40%	13,6	0,0%
Alto Paraíso	5	1	2	60%	23,3	20,0%
Primavera de Rondônia	5	0	5	100%	175,1	0,0%
Gov. Jorge Teixeira	4	0	0	0%	51,5	0,0%
Alto Alegre dos Parecis	4	0	4	100%	30,2	0,0%
Nova Brasilândia	3	0	3	100%	14,7	0,0%
Machadinho D'Oeste	2	0	0	0%	5,0	0,0%
Novo Horizonte	2	0	0	0%	23,4	0,0%
Santa Luzia d'Oeste	2	0	0	0%	28,6	0,0%
Vale do Anari	2	1	1	50%	17,9	50,0%
Itapuã do Oeste	2	0	1	50%	19,1	0,0%
Alvorada d'Oeste	2	0	2	100%	12,7	0,0%
Theobroma	2	0	2	100%	19,1	0,0%
Monte Negro	2	0	0	0%	12,6	0,0%
Presidente Médici	1	0	0	0%	4,3	0,0%
Sao Miguel	1	0	0	0%	4,3	0,0%
Campo Novo	1	1	0	0%	7,1	100,0%
Cacaulândia	1	0	0	0%	16,1	0,0%
Sao Francisco	1	0	0	0%	19,3	0,0%
Rio Crespo	1	0	0	0%	26,6	0,0%
Alta Floresta do Oeste	1	0	1	100%	4,4	0,0%
Sao Felipe d'Oeste	1	0	1	100%	4,9	0,0%
Cabixi	0	0	0	0%	0,0	0,0%
Castanheiras	0	0	0	0%	0,0	0,0%
Cerejeiras	0	0	0	0%	0,0	0,0%
Chupinguaia	0	0	0	0%	0,0	0,0%
Colorado do Oeste	0	0	0	0%	0,0	0,0%
Corumbiara	0	0	0	0%	0,0	0,0%
Costa Marques	0	0	0	0%	0,0	0,0%
Ministro Andreazza	0	0	0	0%	0,0	0,0%
Nova União	0	0	0	0%	0,0	0,0%
Parecis	0	0	0	0%	0,0	0,0%
Pimenteiras do Oeste	0	0	0	0%	0,0	0,0%
Seringueiras	0	0	0	0%	0,0	0,0%
Teixeirópolis	0	0	0	0%	0,0	0,0%
<b>RONDONIA</b>	<b>2.413</b>	<b>88</b>	<b>831</b>	<b>34%</b>	<b>135,8</b>	<b>3,6%</b>

### Incidência de casos confirm. / 100 mil hab



### Taxa de Curados/Confirmados



Este gráfico representa o percentual de pacientes curados em relação ao número de casos confirmados de cada município. Os municípios com casos confirmados e sem nenhum curado (0%), não estão representados no gráfico.

## BARREIRAS SANITÁRIAS EM RONDÔNIA



Total de barreiras em Aeroporto	1
Total de pessoas abordadas	102



Total de barreiras em Porto	0
Total de pessoas abordadas	0



Total de barreiras em Fronteira Interestadual	1
Total de pessoas abordadas	456



Total de barreiras em Rodoviárias	13
Total de pessoas abordadas	718



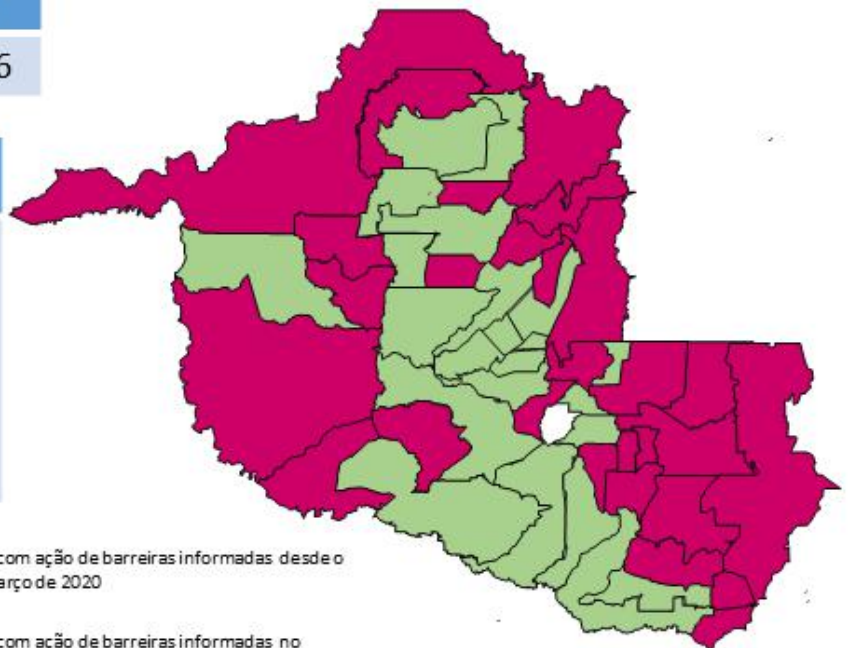
Total de barreiras em Rodovias	21
Total de pessoas abordadas	6246



Resumo	
Total de pessoas abordadas em todas as Barreiras no período de 30/03 a 18/05	467102
Total de pessoas abordadas em todas as Barreiras em 18/05	7522

### Municípios com informação de Barreiras referente ao dia 18 de maio de 2020

Buritis, Cabixi, Cacaulândia, Cacoal, Campo Novo de Rondônia, Candeias do Jamari, Chupinguaia, Colorado do Oeste, Corumbiara, Costa Marques, Espigão d'Oeste, Guajará-Mirim, Ji-Paraná, Machadinho d'Oeste, Nova Brasilândia d'Oeste, Parecis, Pimenta Bueno, Porto Velho, Presidente Médici, Primavera de Rondônia, Rio Crespo, Santa Luzia d'Oeste, São Felipe d'Oeste, Seringueiras, Theobroma, Vale do Anari, Vale do Paraíso, Vilhena.



- Municípios com ação de barreiras informadas desde o dia 30 de março de 2020
- Municípios com ação de barreiras informadas no dia 18 de maio de 2020

**DADOS SOBRE LEITOS HOSPITALARES**

<b>RESUMO</b>						
<b>Leitos Hospitalares da Rede Estadual</b>						
	TOTAL	SUSPEITO	CONFIRMADO	BLOQUEADO	DISPONÍVEL	TX OCUPAÇÃO
Clínicos	235	34	72	63	66	71,9%
UTI	100	10	44	7	39	61,0%
<b>TOTAL</b>	<b>335</b>	<b>44</b>	<b>116</b>	<b>70</b>	<b>105</b>	<b>68,65%</b>

<b>RESUMO</b>						
<b>Leitos Hospitalares da Rede Privada</b>						
	TOTAL	SUSPEITO	CONFIRMADO	OUTRAS PATOLOGIAS	BLOQUEADO	DISPONÍVEL
Clínicos	158	38	27	50	0	43
UTI	71	12	19	31	0	9
<b>TOTAL</b>	<b>229</b>	<b>50</b>	<b>46</b>	<b>81</b>	<b>0</b>	<b>52</b>

<b>RESUMO</b>						
<b>Leitos Hospitalares da Rede Municipal</b>						
	TOTAL	SUSPEITO	CONFIRMADO	BLOQUEADO	DISPONÍVEL	TX OCUPAÇÃO
Clínicos	40	6	1	0	33	17,5%
UTI	6	1	1	0	4	33,3%
<b>TOTAL</b>	<b>46</b>	<b>7</b>	<b>2</b>	<b>0</b>	<b>37</b>	<b>19,56%</b>

## LEITOS REDE PÚBLICA ESTADUAL

CLÍNICO PÚBLICO ESTADUAL ADULTO							
Cidade	Unidade hospitalar	Total leitos clínicos	Clínicos ocupados suspeitos	Clínicos ocupados confirmados	Bloqueados	Clínicos disponíveis	Taxa de ocupação
Porto Velho	Cemetron	60	14	13	29	4	93,3%
	Hospital Estadual e Pronto Socorro João Paulo II - HEPSJPII	3	3	0	0	0	100,0%
	Hospital de Base Dr. Ary Pinheiro – HB	66	11	21	34	0	100,0%
	Hospital Santa Marcelina	20	0	17	0	3	85,0%
	SAMAR	35	5	18	0	12	65,7%
Cacoal	Hospital Regional de Cacoal – HRC	7	0	1	0	6	14,3%
Buritis	Hospital Regional de Buritis – HRB	5	0	2	0	3	40,0%
São Francisco do Guaporé	Hosp. Reg. de São Fco do Guaporé	9	1	0	0	8	11,1%
Extrema	Hospital Regional de Extrema - HRE	4	0	0	0	4	0,0%
<b>TOTAL</b>		<b>209</b>	<b>34</b>	<b>72</b>	<b>63</b>	<b>40</b>	<b>80,9%</b>
CLÍNICO PÚBLICO ESTADUAL INFANTIL							
Cidade	Unidade hospitalar	Total leitos clínicos	Clínicos ocupados suspeitos	Clínicos ocupados confirmados	Bloqueados	Clínicos disponíveis	Taxa de ocupação
Porto Velho	Hospital Infantil Cosme e Damião – HICD	18	00	00	-	18	0,0%
Cacoal	Hospital Regional de Cacoal – HRC	08	00	00	-	8	0,0%
<b>TOTAL</b>		<b>26</b>	<b>00</b>	<b>00</b>	<b>00</b>	<b>26</b>	<b>3,8%</b>

UTI PÚBLICO ESTADUAL ADULTO							
Cidade	Unidade hospitalar	Total leitos UTI	UTI ocupados suspeitos	UTI ocupados confirmados	Bloqueados	UTI disponíveis	Taxa de ocupação
Porto Velho	Cemetron	17	4	6	7	0	100,0%
	Assistência Médica Intensiva – AMI	34	0	23	0	11	67,6%
	Hospital de Base Dr. Ary Pinheiro – HB	3	2	0	0	1	66,7%
	SAMAR	15	2	13	0	0	100,0%
Cacoal	Hospital Regional de Cacoal – HRC	16	1	1	0	14	12,5%
	Hospital de Urgência e Emergência de Cacoal – HEURO	4	1	0	0	3	25,0%
São Francisco do Guaporé	Hosp. Reg. de São Fco do Guaporé	1	0	0	0	1	0,0%
<b>TOTAL</b>		<b>90</b>	<b>10</b>	<b>43</b>	<b>7</b>	<b>30</b>	<b>66,7%</b>
UTI PÚBLICO ESTADUAL NEO/PEDIÁTRICO							
Cidade	Unidade hospitalar	Total leitos UTI neo infantil	UTI ocupados suspeitos	UTI ocupados confirmados	Bloqueados	UTI disponíveis	Taxa de ocupação
Porto Velho	Hospital Infantil Cosme e Damião – HICD	07	00	01	-	06	14,3%
	Hospital de Base Dr. Ary Pinheiro – HB	02	00	00	00	02	0,0%
Cacoal	Hospital Regional de Cacoal – HRC	01	00	00	-	01	0,0%
<b>TOTAL</b>		<b>10</b>	<b>00</b>	<b>01</b>	<b>00</b>	<b>09</b>	<b>10,0%</b>



**LEITOS HOSPITAIS PARTICULARES**

CLÍNICO PRIVADO ADULTO							
Cidade	Unidade hospitalar	Total de leitos clínicos	Clínicos ocupados suspeitos	Clínicos ocupados confirmados	Clínicos ocupados outras patologias	Bloqueados	Clínicos disponíveis
Porto Velho	Hospital UNIMED	11	4	5	0	0	2
	Hospital 9 de Julho	18	8	3	0	0	7
	Hospital SAMAR	31	1	3	27	0	0
	Hosp. das Clínicas	16	8	2	0	0	6
	Hospital Prontocardis	12	5	3	0	0	4
	Hospital Santa Marcelina	NA	NA	NA	NA	NA	NA
	Hospital Central	59	8	6	23	0	22
<b>TOTAL</b>		<b>147</b>	<b>34</b>	<b>22</b>	<b>50</b>	<b>0</b>	<b>41</b>
UTI PRIVADO ADULTO							
Cidade	Unidade hospitalar	Total de leitos UTI	UTI ocupados suspeitos	UTI ocupados confirmados	Clínicos ocupados outras patologias	Bloqueados	UTI disponíveis
Porto Velho	Hospital UNIMED	11	2	6	3	0	0
	Hospital 9 de Julho	10	2	2	2	0	4
	Hospital SAMAR	24	0	3	21	0	0
	Hosp. das Clínicas	4	1	2	0	0	1
	Hospital Prontocardis	10	2	4	2	0	2
	Hospital Central	10	5	2	3	0	0
<b>TOTAL</b>		<b>69</b>	<b>12</b>	<b>19</b>	<b>31</b>	<b>0</b>	<b>7</b>
CLÍNICO PRIVADO INFANTIL							
Cidade	Unidade hospitalar	Total de leitos clínicos	Leitos clínicos ocupados suspeitos	Leitos clínicos ocupados confirmados	Clínicos ocupados outras patologias	Bloqueados	Leitos clínicos disponíveis
Porto Velho	Hospital UNIMED	11	04	05	00	00	02
<b>TOTAL</b>		<b>11</b>	<b>04</b>	<b>05</b>	<b>00</b>	<b>00</b>	<b>02</b>
UTI PRIVADO INFANTIL							
Cidade	Unidade hospitalar	Total de leitos UTI	UTI ocupados suspeitos	UTI ocupados confirmados	UTI ocupados outras patologias	Bloqueados	UTI disponíveis
Porto Velho	Hospital UNIMED	02	00	00	00	00	02
<b>TOTAL</b>		<b>02</b>	<b>00</b>	<b>00</b>	<b>00</b>	<b>00</b>	<b>02</b>

(\*NA =Não Atualizado na data de hoje)

## LEITOS REDE PÚBLICA MUNICIPAL

CLÍNICO PÚBLICO MUNICIPAL ADULTO							
Cidade	Unidade hospitalar	Total leitos clínicos	Clínicos ocupados suspeitos	Clínicos ocupados confirmados	Bloqueados	Clínicos disponíveis	Taxa de ocupação
Ji-Paraná	Hospital Municipal de Ji-Paraná	20	4	0	0	16	20,0%
Ariquemes	Centro de Afecções Respiratórias	14	2	1	0	11	21,4%
<b>TOTAL</b>		<b>34</b>	<b>6</b>	<b>1</b>	<b>0</b>	<b>27</b>	<b>20,6%</b>
CLÍNICO PÚBLICO MUNICIPAL INFANTIL							
Cidade	Unidade hospitalar	Total leitos clínicos	Clínicos ocupados suspeitos	Clínicos ocupados confirmados	Bloqueados	Clínicos disponíveis	Taxa de ocupação
Ji-Paraná	Hospital Municipal de Ji-Paraná	0	0	0	0	0	-
Ariquemes	Centro de Afecções Respiratórias	6	0	0	0	6	0,0%
<b>TOTAL</b>		<b>6</b>	<b>0</b>	<b>0</b>	<b>0</b>	<b>0</b>	<b>-</b>
UTI PÚBLICO MUNICIPAL ADULTO							
Cidade	Unidade hospitalar	Total leitos UTI	UTI ocupados suspeitos	UTI ocupados confirmados	Bloqueados	UTI disponíveis	Taxa de ocupação
Ji-Paraná	Hospital Municipal de Ji-Paraná	0	0	0	0	0	0,0%
Ariquemes	Centro de Afecções Respiratórias	6	1	1	0	4	33,3%
<b>TOTAL</b>		<b>6</b>	<b>1</b>	<b>1</b>	<b>0</b>	<b>4</b>	<b>33,3%</b>
UTI PÚBLICO MUNICIPAL NEO/PEDIÁTRICO							
Cidade	Unidade hospitalar	Total leitos UTI neo infantil	UTI ocupados suspeitos	UTI ocupados confirmados	Bloqueados	UTI disponíveis	Taxa de ocupação
Ji-Paraná	Hospital Municipal de Ji-Paraná	0	0	0	0	0	-
Ariquemes	Centro de Afecções Respiratórias	0	0	0	0	0	-
<b>TOTAL</b>		<b>0</b>	<b>0</b>	<b>0</b>	<b>0</b>	<b>0</b>	<b>-</b>



### Decreto nº 25.049 de 14 de maio de 2020.

Os dados apresentados nesta seção visam dar transparência ao monitoramento do Plano de Ação Todos por Rondônia, disponível no link a seguir, (<http://www.rondonia.ro.gov.br/covid-19/institucional/plano-de-acao-todos-por-rondonia/>).

**Nota:** considerando que o Art. 20 do Decreto nº 25.049, Classifica os municípios de Porto Velho, Guajará Mirim e Ariquemes na Fase I, e seguindo o previsto no parágrafo único deste artigo, a Portaria Conjunta nº 7 de 14 de maio de 2020, reenquadra o município de Ariquemes na Fase III.

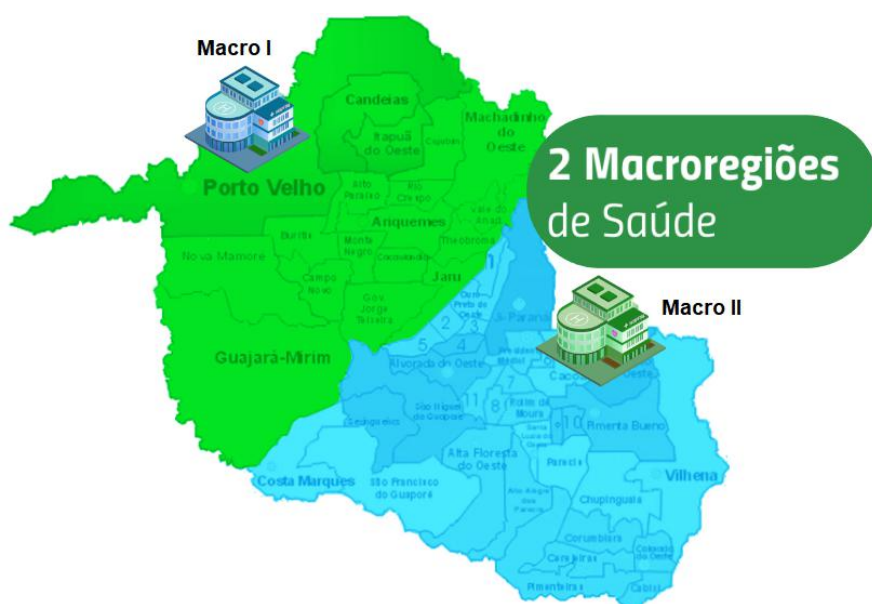
Ao final dos 14 dias previstos no caput do Art. 20 (dia 28 de maio), será realizada nova avaliação e publicada nova classificação dos municípios.

Para melhor esclarecimento, define-se:

- **Tx de Inc./100mil 7 dias**: Taxa de Incidência de novos casos confirmados de covid-19 nos últimos 7 dias por 100 mil habitantes, esta taxa indica o fator Ameaça.

- **Taxa de ocupação**: Percentual de leitos de UTI adultos ocupados na macro região do respectivo município, esta taxa indica o fator Vulnerabilidade.

- **Matriz de categorização**: Diagrama entre os fatores Ameaça x Vulnerabilidade, a que um dado município se enquadra.



Macro Regiões Hospitalares

**TAXA DE OCUPAÇÃO DE LEITOS DE UTI ADULTO CONFORME MACRORREGIÕES DE SAÚDE**

	TAXA DE OCUPAÇÃO	UNIDADE HOSPITALAR	TOTAL LEITOS DE UTI	OCUPADOS SUSPEITOS	OCUPADOS CONFIRMADOS	LEITOS BLOQUEADOS	UTI DISPONÍVEIS
Macro I	82,61%	Cemetron	17	4	6	7	0
		Assistência Médica Intensiva – AMI	34	0	23	-	11
		Hospital de Base Dr. Ary Pinheiro – HB	3	2	0	0	1
		SAMAR	15	2	13	-	0
Macro II	14,29%	Hospital Regional de Cacoal – HRC	16	1	1	-	14
		Hospital de Urgência e Emergência de Cacoal – HEURO	4	1	0	-	3
		Hosp. Reg. de São Fco do Guaporé	1	0	0	-	1
<b>Dados referentes ao dia:</b>						19/05/2020	

**MATRIZ DE CATEGORIZAÇÃO**

<b>AMEAÇA</b> (Fator extrínseco)  Incidência de COVID-19 por 100.000	Muito Alta Acima de 30	FASE 3	FASE 3	FASE 2	FASE 1	FASE 1
	Alto de 20 a 29,99	FASE 3	FASE 3	FASE 2	FASE 2	FASE 1
	Média de 10 a 19,99	FASE 3	FASE 3	FASE 2	FASE 2	FASE 2
	Baixo de 5 a 9,99	FASE 4 após o pico	FASE 3	FASE 3	FASE 3	FASE 2
	Muito Baixa Abaixo de 5	FASE 4 após o pico	FASE 4 após o pico	FASE 3	FASE 3	FASE 3
		Muito Baixa abaixo de 20%	Baixa de 20% a 29,99%	Média de 30% a 39,99%	Alta de 40% a 49,99%	Muito Alta 50% ou mais
<b>VULNERABILIDADE</b> (Fator intrínseco) Proporção (%) de leitos de UTI Adulto ocupados por casos de COVID por Macrorregião de Saúde						

## Atualização Taxa de Incidência e Ocupação - 19/05

Município	Macrorregião de Saúde	Novos Casos últ. 7 dias	Tx Inc./100 mil 7 Dias	Taxa de Ocupação
Porto Velho	I	776	146,5	82,6%
Ariquemes	I	44	40,8	82,6%
Guajará-Mirim	I	30	65,0	82,6%
Jaru	I	6	11,6	82,6%
Machadinho D'Oeste	I	0	0,0	82,6%
Buritis	I	5	12,6	82,6%
Nova Mamoré	I	5	16,3	82,6%
Candeias do Jamari	I	18	67,4	82,6%
Cujubim	I	5	19,8	82,6%
Alto Paraíso	I	3	14,0	82,6%
Monte Negro	I	0	0,0	82,6%
Campo Novo de	I	0	0,0	82,6%
Vale do Anari	I	1	8,9	82,6%
Itapuã do Oeste	I	1	9,6	82,6%
Theobroma	I	0	0,0	82,6%
Governador Jorge	I	0	0,0	82,6%
Cacaulândia	I	0	0,0	82,6%
Rio Crespo	I	1	26,6	82,6%
Ji-Paraná	II	7	5,4	14,3%
Vilhena	II	5	5,0	14,3%
Cacoal	II	10	11,7	14,3%
Rolim de Moura	II	3	5,4	14,3%
Pimenta Bueno	II	4	10,9	14,3%
Ouro Preto do Oeste	II	7	19,4	14,3%
Espigão D'Oeste	II	4	12,4	14,3%
São Miguel do Guaporé	II	0	0,0	14,3%
Alta Floresta D'Oeste	II	0	0,0	14,3%
Nova Brasilândia	II	0	0,0	14,3%
São Francisco do	II	0	0,0	14,3%
Presidente Médici	II	1	5,3	14,3%
Costa Marques	II	0	0,0	14,3%
Cerejeiras	II	0	0,0	14,3%
Colorado do Oeste	II	0	0,0	14,3%
Alvorada D'Oeste	II	0	0,0	14,3%
Alto Alegre dos Parecis	II	0	0,0	14,3%
Seringueiras	II	0	0,0	14,3%
Urupá	II	2	17,4	14,3%
Chupinguaia	II	0	0,0	14,3%
Mirante da Serra	II	6	54,8	14,3%
Ministro Andreazza	II	0	0,0	14,3%
Novo Horizonte do	II	1	11,7	14,3%
Corumbiara	II	0	0,0	14,3%
Nova União	II	0	0,0	14,3%
Vale do Paraíso	II	0	0,0	14,3%
Santa Luzia D'Oeste	II	2	30,8	14,3%
Parecis	II	0	0,0	14,3%
Cabixi	II	0	0,0	14,3%
São Felipe D'Oeste	II	0	0,0	14,3%
Teixeirópolis	II	0	0,0	14,3%
Castanheiras	II	0	0,0	14,3%
Primavera de Rondônia	II	0	0,0	14,3%
Pimenteiras do Oeste	II	0	0,0	14,3%

Ana Flora Camargo Gerhardt  
AGEVISAAmanda Diniz Del Castillo  
SESAUTadeu Sanchez Pinheiro - Maj BM  
Defesa Civil / CBMRO

Referência: Este Relatório encontra-se disponível no Processo nº 0002.133332/2020-10