

**Relatório
de Ações**

Sistema de Comando
de Incidentes **COVID-19**

Sala de Situação Integrada



AGEVISA
AGÊNCIA ESTADUAL DE
VIGILÂNCIA EM SAÚDE

SESAU
Secretaria de Estado da
Saúde



Governo do Estado de
RONDÔNIA

| Edição: 41/2020

| Publicada em: 14 de maio de 2020

Disclaimer: eventuais falhas de sistema e investigação epidemiológica podem gerar alterações no número de casos confirmados, óbitos ou leitos de hospitais em municípios diferentes daqueles em que foram registrados inicialmente. Tais alterações são corrigidas diariamente a cada nova edição.

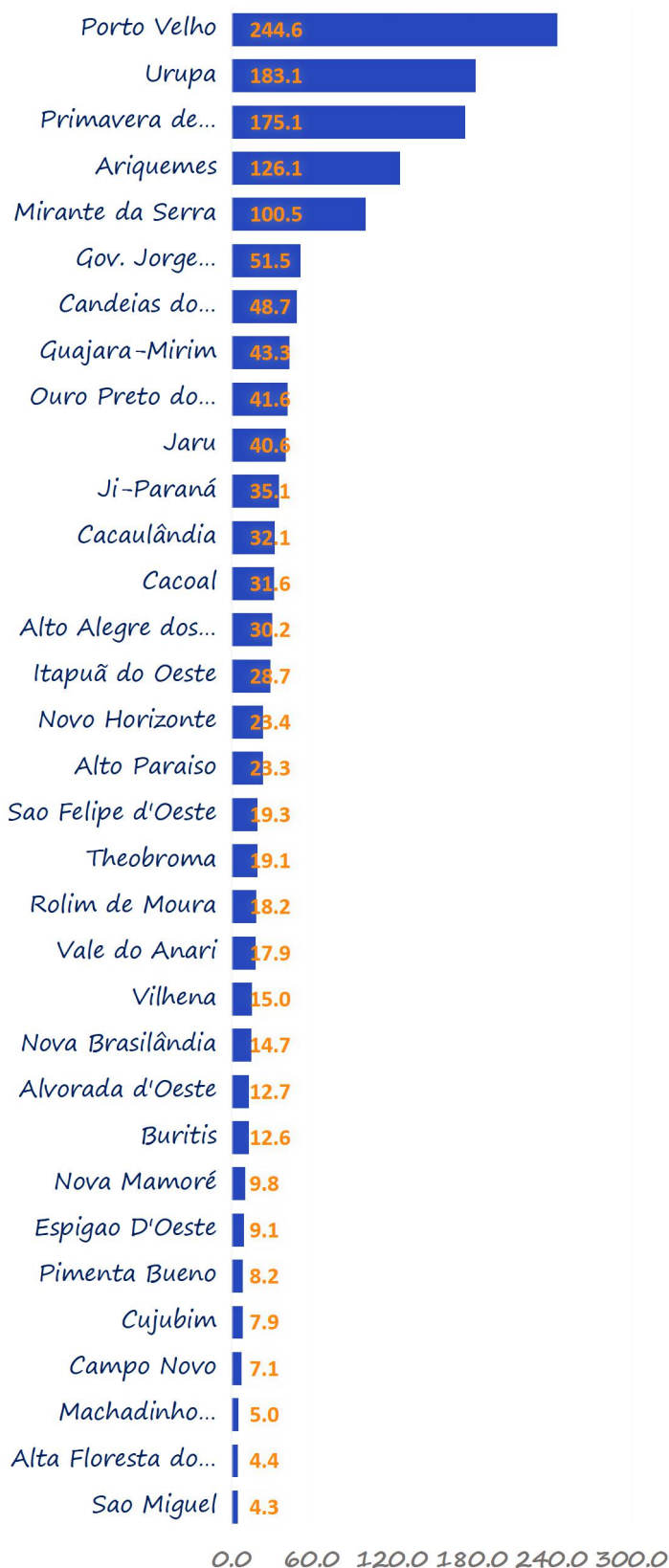
CASOS de COVID-19 em RONDÔNIA

DESCRIÇÃO	TOTAL
CONFIRMADOS Caso testado positivo para COVID-19 em exame laboratorial e/ou por critério clínico-epidemiológico.	1.686
PACIENTES CURADOS Pessoas que após resultado positivo para COVID-19 realizaram tratamento e obtiveram êxito no tratamento	668
PACIENTES INTERNADOS Casos internados suspeitos ou confirmados na Rede Pública Estadual (129) + Rede Privada* (59)	188
ÓBITOS Pessoas falecidas em decorrência do COVID-19	56
TESTES REALIZADOS Soma dos exames para Covid-19 RT-PCR (5.797) + testes rápidos (1.390)	7.187
AGUARDANDO RESULTADO DE EXAMES Caso que se enquadre na definição de suspeito e realizou coleta para exame laboratorial.	339

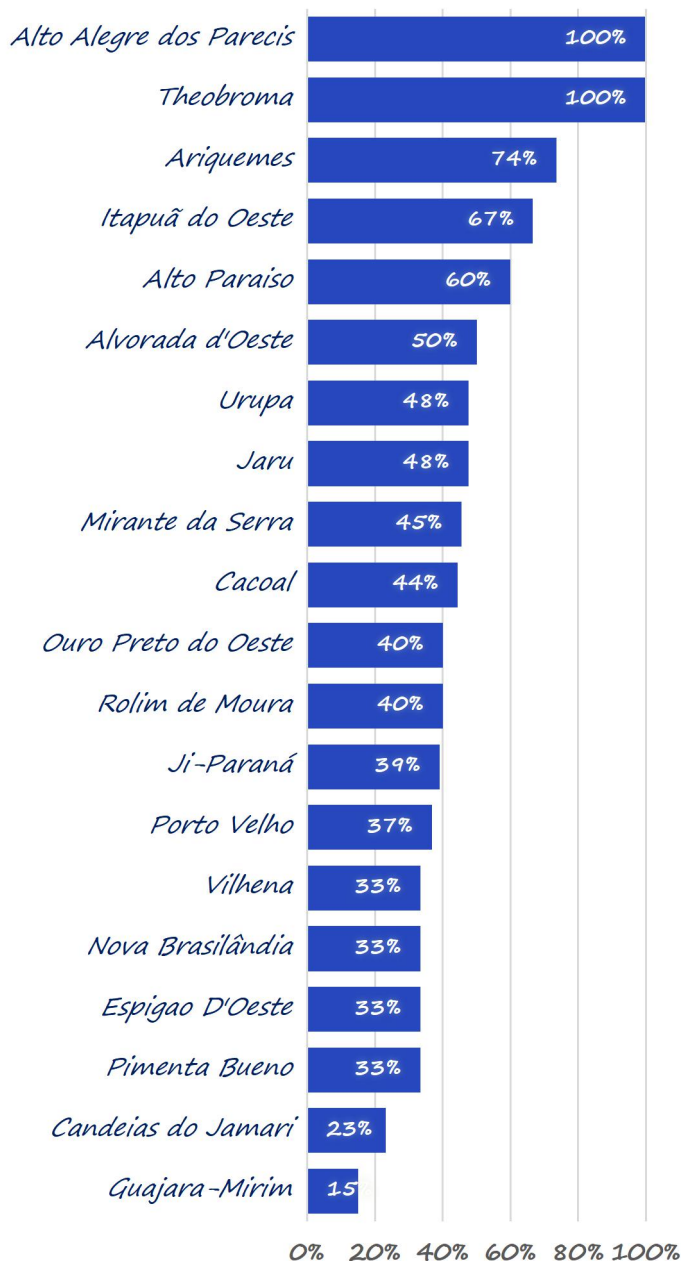
Dados até 14 de maio de 2020, às 14 horas

* Apenas dos hospitais particulares que informaram.

Município	Confirmados	Óbitos	Curados	Tx Curados/ Confirmados	Incidência/ 100.000 hab	Letalidade
Porto Velho	1295	40	477	37%	244,6	3,1%
Ariquemes	136	0	100	74%	126,1	0,0%
Ji-Paraná	46	3	18	39%	35,1	6,5%
Cacoal	27	0	12	44%	31,6	0,0%
Jaru	21	0	10	48%	40,6	0,0%
Urupa	21	0	10	48%	183,1	0,0%
Guajara-Mirim	20	7	3	15%	43,3	35,0%
Ouro Preto do Oeste	15	0	6	40%	41,6	0,0%
Vilhena	15	0	5	33%	15,0	0,0%
Candeias do Jamari	13	0	3	23%	48,7	0,0%
Mirante da Serra	11	1	5	45%	100,5	9,1%
Rolim de Moura	10	1	4	40%	18,2	10,0%
Primavera de Rondônia	5	0	0	0%	175,1	0,0%
Alto Paraíso	5	1	3	60%	23,3	20,0%
Buritis	5	1	0	0%	12,6	20,0%
Alto Alegre dos Parecis	4	0	4	100%	30,2	0,0%
Gov. Jorge Teixeira	4	0	0	0%	51,5	0,0%
Espigão D'Oeste	3	0	1	33%	9,1	0,0%
Nova Brasilândia	3	0	1	33%	14,7	0,0%
Itapuã do Oeste	3	0	2	67%	28,7	0,0%
Nova Mamoré	3	0	0	0%	9,8	0,0%
Pimenta Bueno	3	0	1	33%	8,2	0,0%
Cacaulândia	2	0	0	0%	32,1	0,0%
Alvorada d'Oeste	2	0	1	50%	12,7	0,0%
Cujubim	2	1	0	0%	7,9	50,0%
Machadinho D'Oeste	2	0	0	0%	5,0	0,0%
Theobroma	2	0	2	100%	19,1	0,0%
Novo Horizonte	2	0	0	0%	23,4	0,0%
Vale do Anari	2	0	0	0%	17,9	0,0%
Alta Floresta do Oeste	1	0	0	0%	4,4	0,0%
Campo Novo	1	1	0	0%	7,1	100,0%
São Felipe d'Oeste	1	0	0	0%	19,3	0,0%
São Miguel	1	0	0	0%	4,3	0,0%
Cabixi	0	0	0	0%	0,0	0,0%
Castanheiras	0	0	0	0%	0,0	0,0%
Cerejeiras	0	0	0	0%	0,0	0,0%
Chupinguaia	0	0	0	0%	0,0	0,0%
Colorado do Oeste	0	0	0	0%	0,0	0,0%
Corumbiara	0	0	0	0%	0,0	0,0%
Costa Marques	0	0	0	0%	0,0	0,0%
Ministro Andreazza	0	0	0	0%	0,0	0,0%
Monte Negro	0	0	0	0%	0,0	0,0%
Nova União	0	0	0	0%	0,0	0,0%
Parecis	0	0	0	0%	0,0	0,0%
Pimenteiras do Oeste	0	0	0	0%	0,0	0,0%
Presidente Médici	0	0	0	0%	0,0	0,0%
Rio Crespo	0	0	0	0%	0,0	0,0%
Santa Luzia d'Oeste	0	0	0	0%	0,0	0,0%
São Francisco	0	0	0	0%	0,0	0,0%
Seringueiras	0	0	0	0%	0,0	0,0%
Teixeirópolis	0	0	0	0%	0,0	0,0%
Vale do Paraíso	0	0	0	0%	0,0	0,0%
RONDONIA	1.686	56	668	40%	94,9	3,3%

Incidência de casos confirm.
/ 100 mil hab

Taxa de Curados/Confirmados



Este gráfico representa o percentual de pacientes curados em relação ao número casos confirmados de cada município. Os municípios com casos confirmados e sem nenhum curado (0%), não estão representados no gráfico.

BARREIRAS SANITÁRIAS EM RONDÔNIA



Total de barreiras em Aeroporto

1

Total de pessoas abordadas

174



Total de barreiras em Porto

0

Total de pessoas abordadas

0

Total de barreiras em Fronteira
Interestadual

1

Total de pessoas abordadas

364



Total de barreiras em Rodoviárias

6

Total de pessoas abordadas

262



Total de barreiras em Rodovias

21

Total de pessoas abordadas

7637



Resumo

Total de pessoas abordadas em todas as
Barreiras no período de 30/03 a 13/05



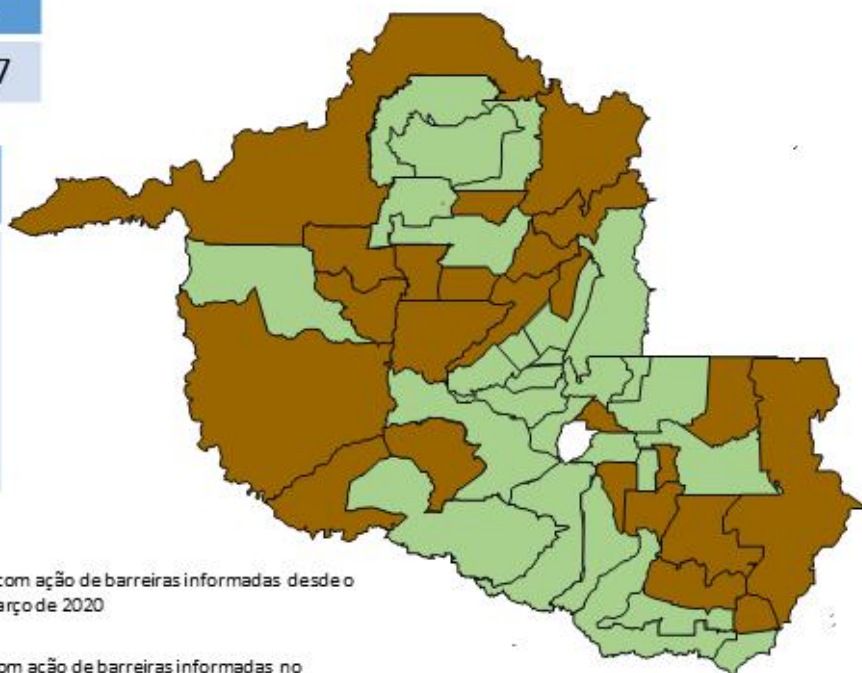
424122

Total de pessoas abordadas em todas as
Barreiras em 13/05

8437

Municípios com informação de Barreiras referente ao dia
13 de maio de 2020

Buritit, Cacaúlândia, Campo Novo de Rondônia, Castanheiras, Chupinguaia, Colorado do Oeste, Corumbiara, Costa Marques, Espigão d'Oeste, Governador Jorge Teixeira, Guajará-Mirim, Jaru, Machadinho d'Oeste, Monte Negro, Parecis, Porto Velho, Primavera de Rondônia, Rio Crespo, Santa Luzia d'Oeste, Seringueiras, Theobroma, Vale do Anari, Vale do Paraíso, Vilhena.

 Municípios com ação de barreiras informadas desde o
dia 30 de março de 2020 Municípios com ação de barreiras informadas no
dia 13 de maio de 2020

DADOS SOBRE LEITOS HOSPITALARES

RESUMO Leitos Hospitalares da Rede Estadual						
	TOTAL	SUSPEITO	CONFIRMADO	BLOQUEADO	DISPONÍVEL	TX OCUPAÇÃO
Clínicos	198	28	62	21	87	56,1%
UTI	100	4	35	10	51	49,0%
TOTAL	319	32	97	31	138	-

RESUMO Leitos Hospitalares da Rede Privada						
	TOTAL	SUSPEITO	CONFIRMADO	OUTRAS PATOLOGIAS	BLOQUEADO	DISPONÍVEL
Clínicos	99	20	19	35	10	25
UTI	67	10	10	35	0	12
TOTAL	166	30	29	70	10	37

*Apenas dos hospitais que informaram os dados.

LEITOS REDE PÚBLICA ESTADUAL

CLÍNICO PÚBLICO ESTADUAL ADULTO							
Cidade	Unidade hospitalar	Total leitos clínicos	Clínicos ocupados suspeitos	Clínicos ocupados confirmados	Bloqueados	Clínicos disponíveis	Taxa de ocupação
Porto Velho	Cemetron	60	6	9	14	31	48,3%
	Hospital Estadual e Pronto Socorro João Paulo II - HEPSJPII	1	1	0	-	0	100,0%
	Hospital de Base Dr. Ary Pinheiro – HB	31	11	13	7	0	100,0%
	Hospital Santa Marcelina	20	0	13	-	7	65,0%
	SAMAR	35	7	23	-	5	85,7%
Cacoal	Hospital Regional de Cacoal – HRC	7	2	2	-	3	57,1%
Buritis	Hospital Regional de Buritis – HRB	5	1	1	-	3	40,0%
São Francisco do Guaporé	Hosp. Reg. de São Fco do Guaporé	9	0	0	-	9	0,0%
Extrema	Hospital Regional de Extrema - HRE	4	0	0	-	4	0,0%
TOTAL		172	28	61	21	62	64,0%
CLÍNICO PÚBLICO ESTADUAL INFANTIL							
Cidade	Unidade hospitalar	Total leitos clínicos	Clínicos ocupados suspeitos	Clínicos ocupados confirmados	Bloqueados	Clínicos disponíveis	Taxa de ocupação
Porto Velho	Hospital Infantil Cosme e Damião – HICD	18	0	1	-	17	5,6%
Cacoal	Hospital Regional de Cacoal – HRC	8	0	0	-	8	0,0%
TOTAL		26	0	1	0	25	3,8%

UTI PÚBLICO ESTADUAL ADULTO

Cidade	Unidade hospitalar	Total leitos UTI	UTI ocupados suspeitos	UTI ocupados confirmados	Bloqueados	UTI disponíveis	Taxa de ocupação
Porto Velho	Cemetron	17	2	5	10	0	100,0%
	Assistência Médica Intensiva – AMI	34	0	20	-	14	58,8%
	Hospital de Base Dr. Ary Pinheiro – HB	3	0	0	0	3	0,0%
	SAMAR	15	1	9	-	5	66,7%
Cacoal	Hospital Regional de Cacoal – HRC	16	1	0	-	15	6,3%
	Hospital de Urgência e Emergência de Cacoal – HEURO	4	0	0	-	4	0,0%
São Francisco do Guaporé	Hosp. Reg. de São Fco do Guaporé	1	0	0	-	1	0,0%
TOTAL		90	4	34	10	42	53,3%

UTI PÚBLICO ESTADUAL NEO/PEDIÁTRICO

Cidade	Unidade hospitalar	Total leitos UTI neo infantil	UTI ocupados suspeitos	UTI ocupados confirmados	Bloqueados	UTI disponíveis	Taxa de ocupação
Porto Velho	Hospital Infantil Cosme e Damião – HICD	7	0	1	-	6	14,3%
	Hospital de Base Dr. Ary Pinheiro – HB	2	0	0	0	2	0,0%
Cacoal	Hospital Regional de Cacoal – HRC	1	0	0	-	1	0,0%
TOTAL		10	0	1	0	9	10,0%

LEITOS HOSPITAIS PARTICULARES

UTI PRIVADO ADULTO							
Cidade	Unidade hospitalar	Total de leitos UTI	UTI ocupados suspeitos	UTI ocupados confirmados	Clínicos ocupados outras patologias	Bloqueados	UTI disponíveis
Porto Velho	Hospital UNIMED	10	3	4	0	-	3
	Hospital 9 de Julho	10	3	4	3	-	0
	Hospital SAMAR	24	0	2	22	-	0
	Hosp. das Clínicas	4	1	0	0	-	3
	Hospital Prontocordis	10	2	0	5	0	3
TOTAL		58	9	10	30	0	9
CLÍNICO PRIVADO INFANTIL							
Cidade	Unidade hospitalar	Total de leitos UTI	UTI ocupados suspeitos	UTI ocupados confirmados	Clínicos ocupados outras patologias	Bloqueados	UTI disponíveis
Porto Velho	Hospital UNIMED	11	2	0	8	-	1
TOTAL		11	2	0	8	0	1
UTI PRIVADO INFANTIL							
Cidade	Unidade hospitalar	Total de leitos UTI	UTI ocupados suspeitos	UTI ocupados confirmados	Clínicos ocupados outras patologias	Bloqueados	UTI disponíveis
Porto Velho	Hospital UNIMED	9	1	0	5	-	3
TOTAL		9	1	0	5	0	3

* Dados não informados pelos hospitais ou informados erroneamente.

AÇÕES DO PODER EXECUTIVO

PARA O ENFRENTAMENTO DA COVID-19 EM RONDÔNIA

AÇÃO	DESENVOLVIMENTO	LOCAL
Doação	A Bemol realizou doações de medicamentos: Azitromicina 39 caixas; Álcool em gel 57 frascos de 5 litros; 800 testes de covid e; 1690 viseiras.	Rondônia
Tenda	A SEAGRI disponibilizou uma tenda para a POC para ser utilizada como apoio nos testes de Covid para os servidores da saúde.	Porto Velho



Decreto nº 25.049 de 14 de maio de 2020.

Os dados apresentados nesta seção visam dar transparência ao monitoramento do Plano de Ação Todos por Rondônia, disponível no link a seguir, (<http://www.rondonia.ro.gov.br/covid-19/institucional/plano-de-acao-todos-por-rondonia/>).

Para melhor esclarecimento, define-se:

- **Tx de Inc./100mil 7 dias**: Taxa de Incidência de novos casos confirmados de covid-19 nos últimos 7 dias por 100 mil habitantes, esta taxa indica o fator Ameaça.
- **Taxa de ocupação**: Percentual de leitos de UTI adultos ocupados na macro região do respectivo município, esta taxa indica o fator Vulnerabilidade.
- **Matriz de categorização**: Diagrama entre os fatores Ameaça x Vulnerabilidade, a que um dado município se enquadra.



Macro Regiões Hospitalares

TAXA DE OCUPAÇÃO DE ACORDO COM MACRO REGIÕES (Dados do dia 14/05/2020)

	TAXA DE OCUPAÇÃO	UNIDADE HOSPITALAR	TOTAL LEITOS DE UTI	OCUPADOS SUSPEITOS	OCUPADOS CONFIRMADOS	LEITOS BLOQUEADOS	UTI DISPONÍVEIS
Macro I	68,1%	Cemetron	17	2	5	10	0
		AMI	34	0	20	0	14
		Hospital de Base	3	0	0	0	3
		SAMAR	15	1	9	0	5
Macro II	4,8%	Hospital Regional de Cacoal – HRC	16	1	0	0	15
		Hosp. de Urg. e Emerg. de Cacoal – HEURO	4	0	0	0	4
		Hosp. Regional de São Fco. do Guaporé	1	0	0	0	1

MATRIZ DE CATEGORIZAÇÃO

AMEAÇA (Fator extrínseco) Incidência de COVID-19 por 100.000	Muito Alta Acima de 30	FASE 3	FASE 3	FASE 2	FASE 1	FASE 1
	Alto de 20 a 29,99	FASE 3	FASE 3	FASE 2	FASE 2	FASE 1
	Média de 10 a 19,99	FASE 3	FASE 3	FASE 2	FASE 2	FASE 2
	Baixo de 5 a 9,99	FASE 4 após o pico	FASE 3	FASE 3	FASE 3	FASE 2
	Muito Baixa Abaixo de 5	FASE 4 após o pico	FASE 4 após o pico	FASE 3	FASE 3	FASE 3
		Muito Baixa abaixo de 20%	Baixa de 20% a 29,99%	Média de 30% a 39,99%	Alta de 40% a 49,99%	Muito Alta 50% ou mais
VULNERABILIDADE (Fator intrínseco) Proporção (%) de leitos de UTI Adulto ocupados por casos de COVID por Macrorregião de Saúde						

Atualização das Taxas de Incidência e Ocupação por Municípios - Dados de 14/05/2020

Município	Macrorregião de Saúde	Novos Casos últ. 7 dias	Tx Inc./100 mil 7 Dias	Taxa de Ocupação
Porto Velho	I	409	77,2	68,1%
Ariquemes	I	11	10,2	68,1%
Guajará-Mirim	I	11	23,8	68,1%
Jaru	I	8	15,5	68,1%
Machadinho D'Oeste	I	2	5,0	68,1%
Buritis	I	0	0,0	68,1%
Nova Mamoré	I	2	6,5	68,1%
Candeias do Jamari	I	8	30,0	68,1%
Cujubim	I	1	4,0	68,1%
Alto Paraíso	I	2	9,3	68,1%
Monte Negro	I	0	0,0	68,1%
Campo Novo de Rondônia	I	0	0,0	68,1%
Vale do Anari	I	0	0,0	68,1%
Itapuã do Oeste	I	1	9,6	68,1%
Theobroma	I	0	0,0	68,1%
Governador Jorge Teixeira	I	0	0,0	68,1%
Cacaulândia	I	3	48,2	68,1%
Rio Crespo	I	0	0,0	68,1%
Ji-Paraná	II	3	2,3	4,8%
Vilhena	II	7	7,0	4,8%
Cacoal	II	21	24,6	4,8%
Rolim de Moura	II	3	5,4	4,8%
Pimenta Bueno	II	1	2,7	4,8%
Ouro Preto do Oeste	II	4	11,1	4,8%
Espigão D'Oeste	II	1	3,1	4,8%
São Miguel do Guaporé	II	1	4,3	4,8%
Alta Floresta D'Oeste	II	0	0,0	4,8%
Nova Brasilândia D'Oeste	II	1	4,9	4,8%
São Francisco do Guaporé	II	0	0,0	4,8%
Presidente Médici	II	0	0,0	4,8%
Costa Marques	II	0	0,0	4,8%
Cerejeiras	II	0	0,0	4,8%
Colorado do Oeste	II	0	0,0	4,8%
Alvorada D'Oeste	II	0	0,0	4,8%
Alto Alegre dos Parecis	II	0	0,0	4,8%
Seringueiras	II	0	0,0	4,8%
Urupá	II	3	26,2	4,8%
Chupinguaia	II	0	0,0	4,8%
Mirante da Serra	II	8	73,1	4,8%
Ministro Andreazza	II	0	0,0	4,8%
Novo Horizonte do Oeste	II	0	0,0	4,8%
Corumbiara	II	0	0,0	4,8%
Nova União	II	0	0,0	4,8%
Vale do Paraíso	II	0	0,0	4,8%
Santa Luzia D'Oeste	II	0	0,0	4,8%
Parecis	II	0	0,0	4,8%
Cabixi	II	0	0,0	4,8%
São Felipe D'Oeste	II	1	19,3	4,8%
Teixeirópolis	II	0	0,0	4,8%
Castanheiras	II	0	0,0	4,8%
Primavera de Rondônia	II	4	140,1	4,8%
Pimenteiras do Oeste	II	0	0,0	4,8%

Ana Flora Camargo Gerhardt
AGEVISAAmanda Diniz Del Castillo
SESAUTadeu Sanchez Pinheiro - Maj BM
Defesa Civil / CBMRO

Referência: Este Relatório encontra-se disponível no Processo nº 0002.133332/2020-10