



Período analisado Sem 1 01/01/2020 á Sem 10 10/03/2020

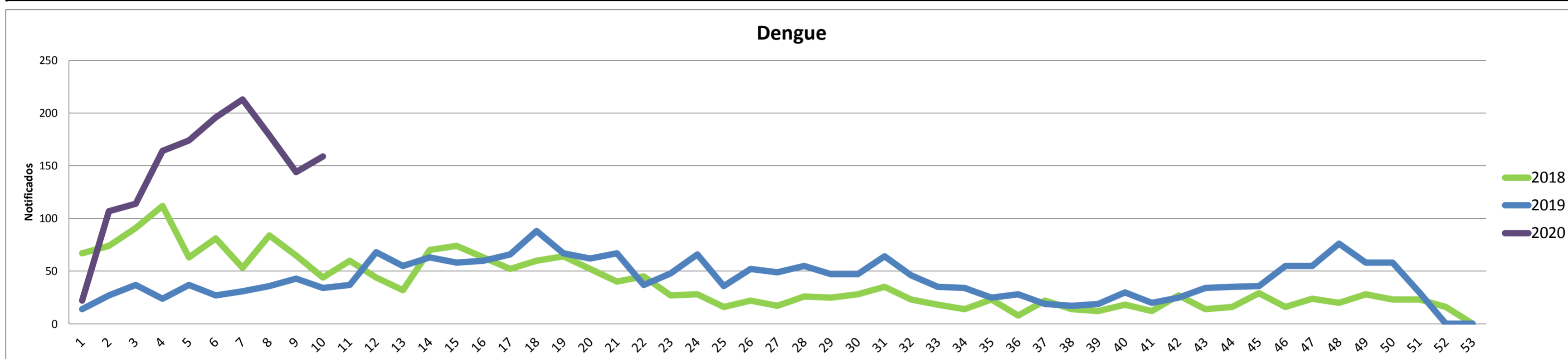
DENGUE

Dengue - 2020	Dengue - 2019
Total de casos Notificados	1472
Total de casos Confirmados	517
Total de casos em Investigação	701
Total de casos Descartados	254
Total de óbitos	0

Dengue - 2019	Dengue - 2018
Total de casos Notificados	310
Total de casos Confirmados	82
Total de casos em Investigação	8
Total de casos Descartados	220
Total de óbitos	0

2020 em relação a 2019- NOTIFICADOS		
Os dados parciais registram	aumento de	374,84%
com relação ao total de casos NOTIFICADOS	no mesmo período de 2019, com	48%
desses casos ainda não concluídos.		
2020 em relação a 2019- CONFIRMADOS		
Já referente aos casos CONFIRMADOS, houve	aumento de	530%
Com relação mesmo período do ano de 2019.		

Gráfico Comparativo entre o número de casos notificados de DENGUE por semana epidemiológica entre os anos de 2018, 2019 e 2020.



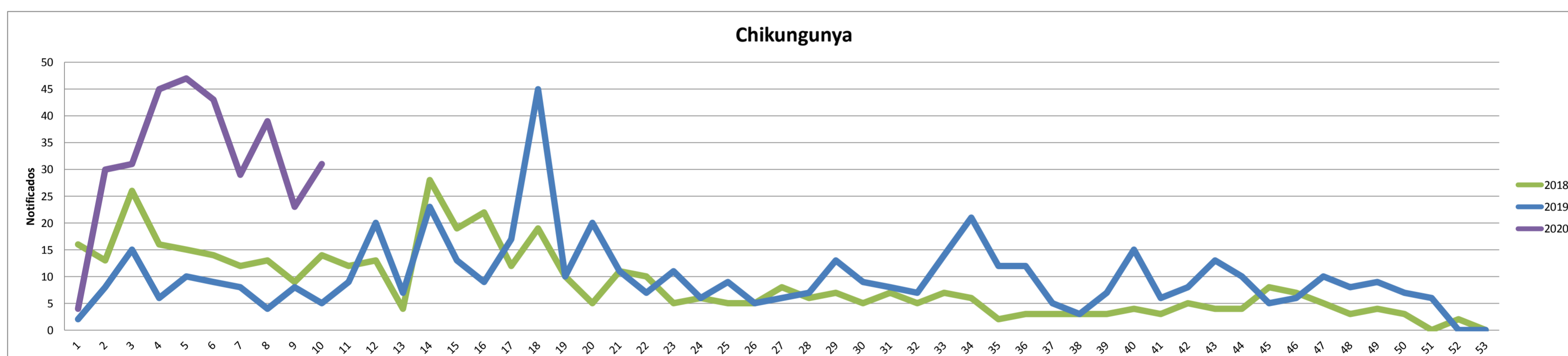
CHIKUNGUNYA

Chikungunya - 2020	Chikungunya- 2019
Total de casos Notificados	322
Total de casos Confirmados	9
Total de casos em Investigação	116
Total de casos Descartados	197
Total de óbitos	0

Chikungunya- 2019	Chikungunya- 2018
Total de casos Notificados	75
Total de casos Confirmados	14
Total de casos em Investigação	0
Total de casos Descartados	61
Total de óbitos	0

2020 em relação a 2019- NOTIFICADOS		
Os dados parciais registram	aumento de	329,33%
com relação ao total de casos NOTIFICADOS	no mesmo período de 2019, com	36%
desses casos ainda não concluídos.		
2020 em relação a 2019- CONFIRMADOS		
Já referente aos casos CONFIRMADOS, houve	redução de	-36%
Com relação mesmo período do ano de 2019.		

Gráfico Comparativo entre o número de casos notificados de CHIKUNGUNYA por semana epidemiológica entre os anos de 2018, 2019 e 2020.



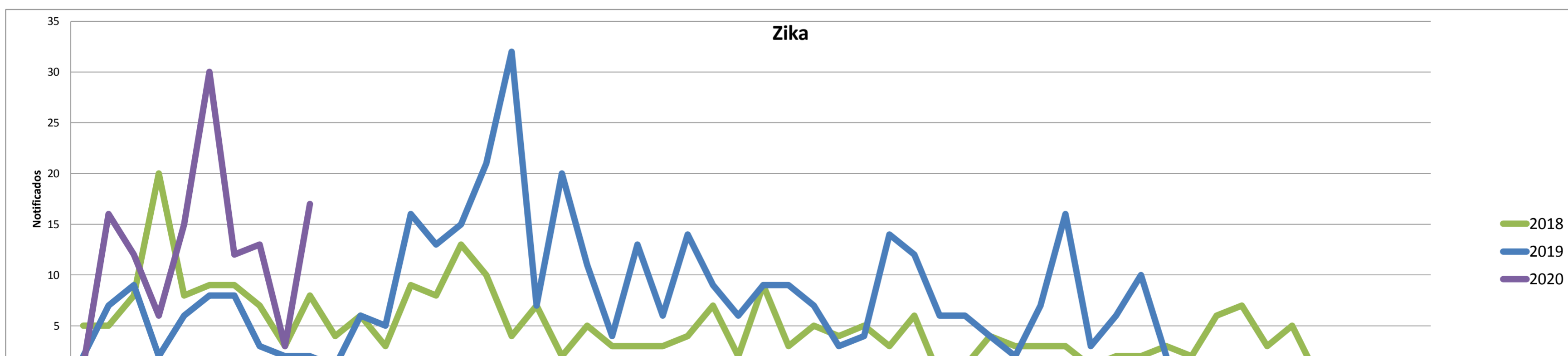
ZIKA

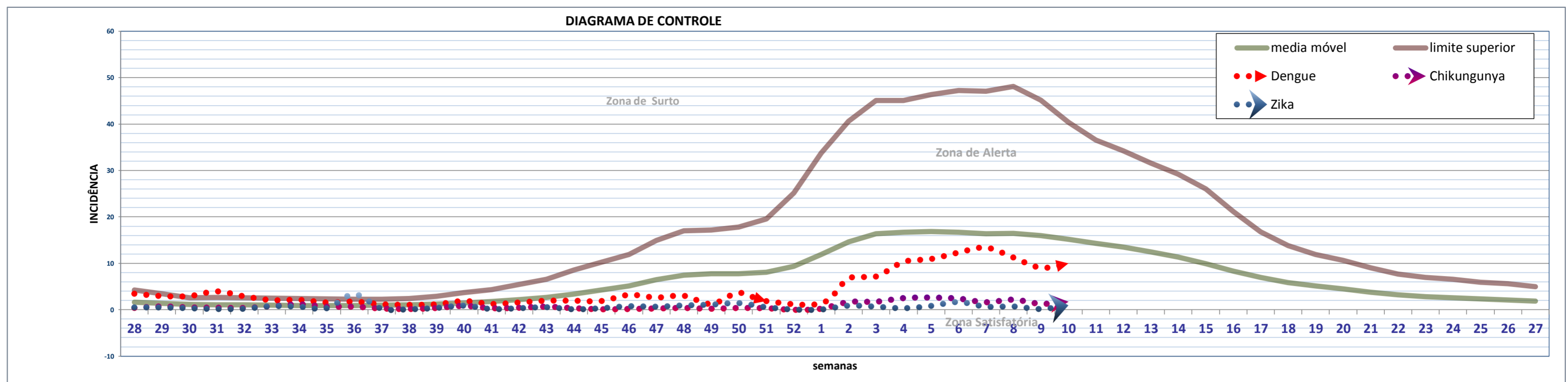
Zika - 2020	Zika - 2019
Total de casos Notificados	125
Total de casos Confirmados	11
Total de casos em Investigação	61
Total de casos Descartados	53
Total de óbitos	0

Zika - 2019	Zika - 2018
Total de casos Notificados	49
Total de casos Confirmados	10
Total de casos em Investigação	1
Total de casos Descartados	38
Total de óbitos	0

2020 em relação a 2019- NOTIFICADOS		
Os dados parciais registram	aumento de	155,10%
com relação ao total de casos NOTIFICADOS	no mesmo período de 2019, com	49%
desses casos ainda não concluídos.		
2020 em relação a 2019- CONFIRMADOS		
Já referente aos casos CONFIRMADOS, houve	aumento de	10%
com relação mesmo período do ano de 2019.		

Gráfico Comparativo entre o número de casos notificados de ZIKA por semana epidemiológica entre os anos de 2018, 2019 e 2020.





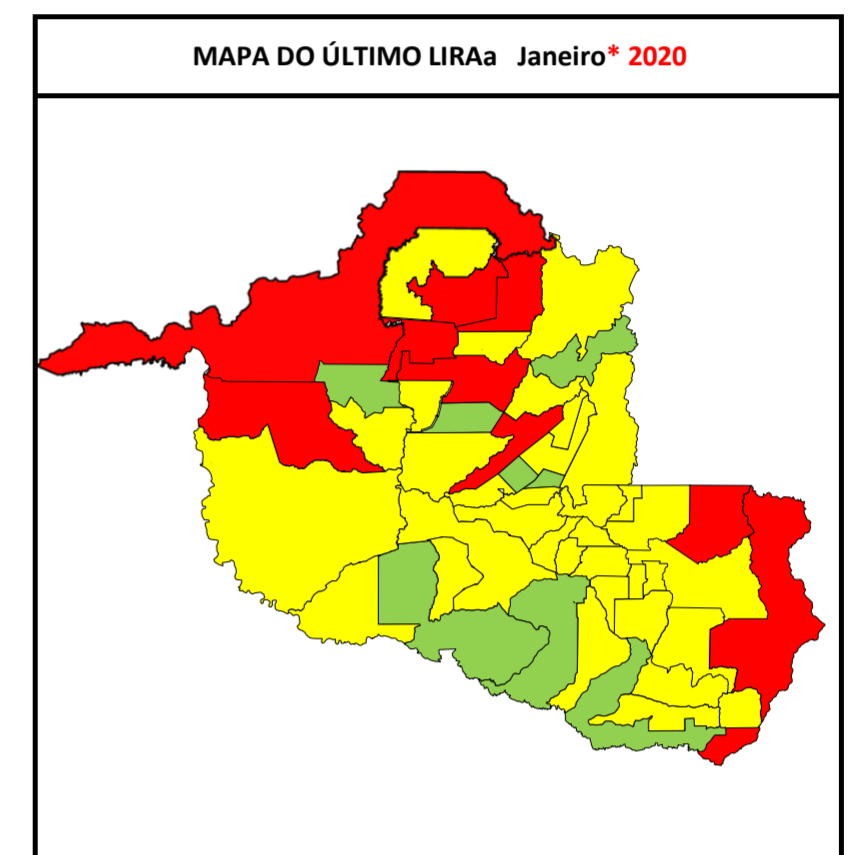
CONTROLE VETORIAL

Resultado do último LIRAA realizado no mês de Janeiro de 2020

Municípios da 1ª Regional de Saúde de Ji-Paraná	IIP	Situação	Criadouro predominante
Alvorada d'Oeste	1,6	Alerta	B e D2
Costa Marques	1,7	Alerta	D2
Governador Jorge Teixeira	2	Alerta	B e D2
Jaru	9,8	Risco	D2
Ji-Paraná	3	Alerta	B
Mirante da Serra	3,8	Alerta	D2
Nova União	0	Satisfatório	-
Ouro Preto do Oeste	3,3	Alerta	D2
Presidente Médici	1,4	Alerta	D2
São Francisco do Guaporé	0,8	Satisfatório	D2
Teixeirópolis	0,6	Satisfatório	A2 e D1
Theobroma	1,6	Alerta	D2
Urupá	2,6	Alerta	D2
Vale do Anari	0,6	Satisfatório	D2
Vale do Paraíso	2,7	Alerta	A2

Municípios da 2ª Regional de Saúde de Cacoal	IIP	Situação	Criadouro predominante
Cacoal	2,2	Alerta	D2
Espigão d'Oeste	7,9	Risco	D2
Ministro Andreazza	3,5	Alerta	D2
Pimenta Bueno	2,5	Alerta	B e D2
Primavera de Rondônia	2,2	Alerta	D1 e D2
São Felipe d'Oeste	2	Alerta	D2

Municípios da 3ª Regional de Saúde de Vilhena	IIP	Situação	Criadouro predominante
Cabixi	8,2	Risco	D2
Cerejeiras	1,4	Alerta	D2
Chupinguaia	2	Alerta	A2
Colorado do Oeste	3,7	Alerta	D2
Corumbiara	1	Alerta	D2
Pimenteiras do Oeste	0,8	Satisfatório	D2
Vilhena	4,3	Risco	D1



Escala de %	Condição
0,0 +	Satisfatória
1,0 +	Alerta
3,9 +	Risco
SD	Sem Dados

Municípios da 4ª Regional de Saúde de Ariquemes	IIP	Situação	Criadouro predominante
Alto Paraíso	4,6	Risco	D1
Ariquemes	5,4	Risco	D2
Buritituba	0,9	Satisfatório	D2
Cacaulândia	0	Satisfatório	0
Campo Novo de Rondônia	1,8	Alerta	D2
Cujubim	6,1	Risco	D2
Machadinho d'Oeste	4,2	Risco	D2
Monte Negro	2,3	Alerta	D2
Rio Crespo	1,7	Alerta	D2

Municípios da 5ª Regional de Saúde de Rolim de Moura	IIP	Situação	Criadouro predominante
Alta Floresta d'Oeste	0,8	Satisfatório	B e D2
Alto Alegre dos Parecis	1,3	Alerta	D2
Castanheiras	1,7	Alerta	D1 e D2
Nova Brasilândia d'Oeste	3,8	Alerta	D1
Novo Horizonte do Oeste	1,2	Alerta	D2
Parecis	2,3	Alerta	E
Rolim de Moura	3	Alerta	D2
Santa Luzia d'Oeste	2	Alerta	D2
São Miguel do Guaporé	2	Alerta	D1
Seringueiras	2,7	Alerta	D2

Municípios da 6ª Regional de Saúde de Porto Velho	IIP	Situação	Criadouro predominante
Candeias do Jamari	2	Alerta	D1
Guajará-Mirim	2,6	Alerta	D2
Itapua do Oeste	9,7	Risco	D2
Nova Mamoré	3,9	Alerta	D2
Porto Velho	4,3	Risco	D2

Criadouro Predominante: A1- Caixa d'água (elevado), A2- Outros depósitos de armazenamento de água (baixo), B- Pequenos depósitos móveis, C- Depósitos fixos, D1- Pneus e outros materiais rodantes, D2- Lixo (recipientes plásticos, latas) sucatas, entulhos, E- Depósitos naturais.

TUDO CASO GRAVE OU ÓBITO SUSPEITO DE DENGUE, ZIKA E CHIKUNGUNYA DEVE SER INFORMADO IMEDIATAMENTE À COORDENAÇÃO ESTADUAL

Os dados constantes neste boletim tem fonte no SINAN ONLINE, GAL e SISPNCD, sendo portanto parciais e passíveis de alterações.
 Telefone: (69) 3212-8422 e-mail: agevisa.dengue@gmail.com

ATUALIZAÇÃO 08/03/2020

ANEXO 1-PERFIL DOS MUNICÍPIOS

Municípios	População estimada 2015 (IBGE)	Período analisado: de 29/12/2019 à 13/03/2020										Elaborado por: Bianca Janine Teixeira de Andrade-Estagiária NDTV / Glauciane da Silva Bifano Tavares- Bióloga NDTV Avaliado por : Cesarino Junior Lima Aprígio - GERENTE GTVAM										LIRAA						
		Dengue					Zika					Chikungunya			Febre Amarela				Levantamento Vetorial (Out-Nov 2019)		Imóveis Victorizados							
		N.º Casos registrados no SINAN ONLINE			Condição Epidemiológica		Classificação e óbitos confirmados			Sorotipo viral isolado (2020)	Casos Notificados de Zika Virus (Fonte SINAN NET-2020)			Maior Zona Atingida no ano	Casos Notificados de Chikungunya (Fonte SINAN ONLINE-2020)			Maior Zona Atingida no ano	Casos Notificados de Febre Amarela (Fonte SINAN ONLINE-2020)			Maior Zona Atingida no ano	IIP ²	Criad. Pred ³	1º CICLO%			
		Susp	desc	Confir	Incidência-4	Maior Zona Atingida no ano	DSA ¹	Graves	Óbitos		Susp	desc	Confir		Incidencia casos	Susp	desc		Confir	Incidencia casos prováveis	Susp					desc	Confir	Incidencia casos prováveis
Alta Floresta d'Oeste	25.578	28	1	0	106	Alerta	0	0	0		0	0	0	0	Satisfatória	2	1	0	4	Satisfatória	0	0	0	0	Satisfatória	0,8	B e D2	114%
Alto Alegre dos Parecis	13.940	154	28	19	904	Surto	0	0	0		0	0	0	0	Satisfatória	58	30	3	201	Alerta	0	0	0	0	Satisfatória	1,3	D2	14%
Alto Paraíso	20.210	10	2	7	40	Satisfatória	0	0	0		0	0	0	0	Satisfatória	1	1	0	0	Satisfatória	0	0	0	0	Satisfatória	4,6	D1	44%
Alvorada d'Oeste	17.063	0	0	0	0	Satisfatória	0	0	0		0	0	0	0	Satisfatória	0	0	0	0	Satisfatória	0	0	0	0	Satisfatória	1,6	B e D2	0%
Ariquemes	104.401	25	8	12	16	Satisfatória	1	0	0		0	0	0	0	Satisfatória	12	12	0	0	Satisfatória	0	0	0	0	Satisfatória	5,4	D2	80%
Buritís	37.838	41	0	38	108	Alerta	1	0	0		0	0	0	0	Satisfatória	0	0	0	0	Satisfatória	0	0	0	0	Satisfatória	0,9	D2	88%
Cabixi	6.355	16	3	0	205	Alerta	0	0	0		1	0	0	16	Satisfatória	1	1	0	0	Satisfatória	0	0	0	0	Satisfatória	8,2	D2	0%
Cacaulândia	6.367	0	0	0	0	Satisfatória	0	0	0		0	0	0	0	Satisfatória	0	0	0	0	Satisfatória	0	0	0	0	Satisfatória	0,0	0	34%
Cacoal	87.226	34	7	11	31	Satisfatória	0	0	0		3	1	0	2	Satisfatória	10	5	0	6	Satisfatória	0	0	0	0	Satisfatória	2,2	D2	39%
Campo Novo de Rondônia	14.220	8	3	2	35	Satisfatória	1	0	0		0	0	0	0	Satisfatória	0	0	0	0	Satisfatória	0	0	0	0	Satisfatória	1,8	D2	15%
Candeias do Jamari	24.155	1	1	0	0	Satisfatória	0	0	0		0	0	0	0	Satisfatória	1	1	0	0	Satisfatória	0	0	0	0	Satisfatória	2,0	D1	71%
Castanheiras	3.617	0	0	0	0	Satisfatória	0	0	0		0	0	0	0	Satisfatória	0	0	0	0	Satisfatória	0	0	0	0	Satisfatória	1,7	D1 e D2	0%
Cerejeiras	17.986	128	26	56	567	Surto	1	0	0		0	0	0	0	Satisfatória	76	69	2	39	Satisfatória	0	0	0	0	Satisfatória	1,4	D2	59%
Chupinguaia	10.129	1	1	0	0	Satisfatória	0	0	0		0	0	0	0	Satisfatória	0	0	0	0	Satisfatória	0	0	0	0	Satisfatória	2,0	A2	65%
Colorado do Oeste	18.817	31	2	3	154	Alerta	0	0	0		0	0	0	0	Satisfatória	1	0	0	5	Satisfatória	0	0	0	0	Satisfatória	3,7	D2	103%
Corumbiara	8.842	35	0	1	396	Surto	0	0	0		0	0	0	0	Satisfatória	2	0	0	23	Satisfatória	0	0	0	0	Satisfatória	1,0	D2	119%
Costa Marques	16.651	4	1	0	18	Satisfatória	0	0	0		0	0	0	0	Satisfatória	1	0	0	6	Satisfatória	0	0	0	0	Satisfatória	1,7	D2	0%
Cujubim	20.974	0	0	0	0	Satisfatória	0	0	0		0	0	0	0	Satisfatória	0	0	0	0	Satisfatória	0	0	0	0	Satisfatória	6,1	D2	0%
Espigão d'Oeste	32.385	6	1	4	15	Satisfatória	0	0	0		0	0	0	0	Satisfatória	1	1	0	0	Satisfatória	0	0	0	0	Satisfatória	7,9	D2	37%
Gov. Jorge Teixeira	10.127	0	0	0	0	Satisfatória	0	0	0		0	0	0	0	Satisfatória	0	0	0	0	Satisfatória	0	0	0	0	Satisfatória	2,0	B e D2	0%
Guajará-Mirim	46.632	9	0	8	19	Satisfatória	0	0	0		0	0	0	0	Satisfatória	0	0	0	0	Satisfatória	0	0	0	0	Satisfatória	2,6	D2	85%
Itapuã do Oeste	9.995	0	0	0	0	Satisfatória	0	0	0		0	0	0	0	Satisfatória	0	0	0	0	Satisfatória	0	0	0	0	Satisfatória	9,7	D2	0%
Jaru	55.738	31	0	0	56	Satisfatória	0	0	0		0	0	0	0	Satisfatória	0	0	0	0	Satisfatória	0	0	0	0	Satisfatória	9,8	D2	116%

Ji-Paraná	130.419	21	2	1	15	Satisfatória	0	0	0		0	0	0	0	Satisfatória	11	2	0	7	Satisfatória	0	0	0	0	Satisfatória	3,0	B	37%
Machadinho d'Oeste	37.162	12	9	2	8	Satisfatória	0	0	0		0	0	0	0	Satisfatória	0	0	0	0	Satisfatória	0	0	0	0	Satisfatória	4,2	D2	30%
Ministro Andreazza	10.823	0	0	0	0	Satisfatória	0	0	0		0	0	0	0	Satisfatória	0	0	0	0	Satisfatória	0	0	0	0	Satisfatória	3,5	D2	6%
Mirante da Serra	12.360	5	3	1	16	Satisfatória	0	0	0		0	0	0	0	Satisfatória	0	0	0	0	Satisfatória	0	0	0	0	Satisfatória	3,8	D2	73%
Monte Negro	15.873	18	5	5	82	Satisfatória	0	0	0		0	0	0	0	Satisfatória	0	0	0	0	Satisfatória	0	0	0	0	Satisfatória	2,3	D2	40%
Nova Brasilândia	21.592	53	3	50	232	Alerta	1	0	0		1	1	0	0	Satisfatória	0	0	0	0	Satisfatória	0	0	0	0	Satisfatória	3,8	D1	0%
Nova Mamoré	27.600	23	0	15	83	Satisfatória	0	0	0		0	0	0	0	Satisfatória	1	0	0	4	Satisfatória	0	0	0	0	Satisfatória	3,9	D2	25%
Nova União	7.824	1	0	1	13	Satisfatória	0	0	0		0	0	0	0	Satisfatória	0	0	0	0	Satisfatória	0	0	0	0	Satisfatória	0,0	-	0%
Novo Horizonte do Oeste	10.276	0	0	0	0	Satisfatória	0	0	0		0	0	0	0	Satisfatória	0	0	0	0	Satisfatória	0	0	0	0	Satisfatória	1,2	D2	0%
Ouro Preto do Oeste	39.924	9	1	1	20	Satisfatória	0	0	0		1	0	0	3	Satisfatória	6	0	0	15	Satisfatória	0	0	0	0	Satisfatória	3,3	D2	0%
Parecis	5.697	31	5	7	456	Surto	0	0	0		11	0	1	193	Alerta	0	0	0	0	Satisfatória	0	0	0	0	Satisfatória	2,3	E	90%
Pimenta Bueno	37.512	12	5	3	19	Satisfatória	0	0	0		0	0	0	0	Satisfatória	0	0	0	0	Satisfatória	0	0	0	0	Satisfatória	2,5	B e D2	73%
Pimenteiras do Oeste	2.424	20	0	12	825	Surto	0	0	0		0	0	0	0	Satisfatória	0	0	0	0	Satisfatória	0	0	0	0	Satisfatória	0,8	D2	132%
Porto Velho	502.748	257	78	114	36	Satisfatória	3	0	0		24	23	1	0	Satisfatória	73	62	2	2	Satisfatória	0	0	0	0	Satisfatória	4,3	D2	4%
Presidente Médici	24.183	13	4	0	37	Satisfatória	0	0	0		0	0	0	0	Satisfatória	5	0	1	21	Satisfatória	0	0	0	0	Satisfatória	1,4	D2	0%
Primavera de Rondônia	3.501	11	2	0	257	Alerta	0	0	0		0	0	0	0	Satisfatória	11	1	0	286	Alerta	0	0	0	0	Satisfatória	2,2	D1 e D2	99%
Rio Crespo	3.750	1	1	0	0	Satisfatória	0	0	0		0	0	0	0	Satisfatória	0	0	0	0	Satisfatória	0	0	0	0	Satisfatória	1,7	D2	92%
Rolim de Moura	56.242	16	0	0	28	Satisfatória	0	0	0		0	0	0	0	Satisfatória	0	0	0	0	Satisfatória	0	0	0	0	Satisfatória	3,0	D2	0%
Santa Luzia d'Oeste	8.532	8	0	4	94	Satisfatória	0	0	0		0	0	0	0	Satisfatória	2	1	0	12	Satisfatória	0	0	0	0	Satisfatória	2,0	D2	0%
São Felipe d'Oeste	6.103	3	0	2	49	Satisfatória	0	0	0		0	0	0	0	Satisfatória	0	0	0	0	Satisfatória	0	0	0	0	Satisfatória	2,0	D2	0%
São Francisco do Guaporé	19.002	19	4	14	79	Satisfatória	0	0	0		0	0	0	0	Satisfatória	0	0	0	0	Satisfatória	0	0	0	0	Satisfatória	0,8	D2	175%
São Miguel do Guaporé	23.803	18	9	8	38	Satisfatória	0	0	0		0	0	0	0	Satisfatória	0	0	0	0	Satisfatória	0	0	0	0	Satisfatória	2,0	D1	0%
Seringueiras	12.581	0	0	0	0	Satisfatória	0	0	0		0	0	0	0	Satisfatória	0	0	0	0	Satisfatória	0	0	0	0	Satisfatória	2,7	D2	18%
Teixeirópolis	5.003	0	0	0	0	Satisfatória	0	0	0		0	0	0	0	Satisfatória	0	0	0	0	Satisfatória	0	0	0	0	Satisfatória	0,6	A2 e D1	74%
Theobroma	11.347	0	0	1	0	Satisfatória	0	0	0		0	0	0	0	Satisfatória	1	1	0	0	Satisfatória	0	0	0	0	Satisfatória	1,6	D2	78%
Urupá	13.293	1	0	1	8	Satisfatória	0	0	0		0	0	0	0	Satisfatória	0	0	0	0	Satisfatória	0	0	0	0	Satisfatória	2,6	D2	0%
Vale do Anari	10.843	18	0	1	166	Alerta	0	0	0		0	0	0	0	Satisfatória	0	0	0	0	Satisfatória	0	0	0	0	Satisfatória	0,6	D2	96%
Vale do Paraíso	8.231	0	0	0	0	Satisfatória	0	0	0		0	0	0	0	Satisfatória	0	0	0	0	Satisfatória	0	0	0	0	Satisfatória	2,7	A2	85%
Vilhena	91.801	370	40	119	359	Surto	1	0	0		5	0	0	5	Satisfatória	51	10	1	45	Satisfatória	0	0	0	0	Satisfatória	4,3	D1	0%
Total do Estado	1.769.695	1506	255	255	71	Satisfatória	9	0	0		46	25	2	0	Satisfatória	327	198	9	7	Satisfatória	0	0	0	0	Satisfatória		0	0%

1- DSA- Dengue com Sinais de Alarme.

2- SD- Sem Dados

3-Criadouro Predominante: A1- Caixa d'água (elevado), A2- Outros depósitos de armazenamento de água (baixo), B- Pequenos depósitos móveis, C- Depósitos fixos, D1- Pneus e outros materiais rodantes, D2- Lixo (recipientes plásticos, latas) sucatas, entulhos, E- Depósitos naturais.

4- Incidência para 100 mil/habitantes.

5- São considerados casos prováveis todos aqueles que ainda não foram descartados.

Obs: No item "incidência" e "maior zona atingida no ano" são dados parciais e deve ser levado em consideração o número de casos ainda não concluídos

TODO CASO GRAVE OU ÓBITO SUSPEITO DE DENGUE DEVE SER INFORMADO IMEDIATAMENTE À COORDENAÇÃO ESTADUAL

Os dados constantes neste boletim tem fonte no SINAN ONLINE, GAL e SISPNCD, sendo portanto parciais e passíveis de alterações.

Telefone: (69) 3212-8422

Email: agevisa.dengue@gmail.com

Data da última atualização:

09/03/2020