



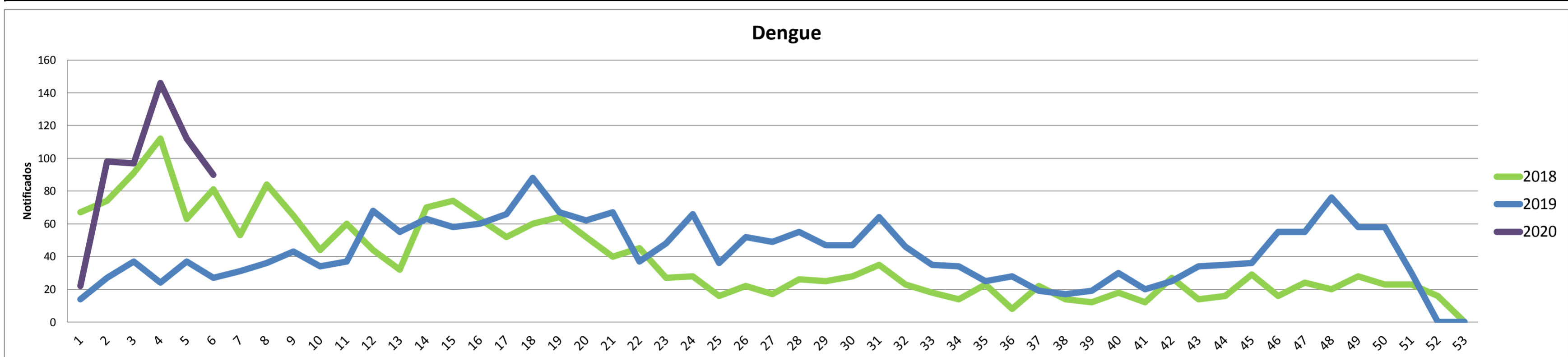
Período analisado Sem 1 01/01/2020 á Sem 6 11/02/2020

DENGUE

Dengue - 2020	Dengue - 2019
Total de casos Notificados: 565	Total de casos Notificados: 166
Total de casos Confirmados: 85	Total de casos Confirmados: 39
Total de casos em Investigação: 429	Total de casos em Investigação: 3
Total de casos Descartados: 51	Total de casos Descartados: 124
Total de óbitos: 0	Total de óbitos: 0

2020 em relação a 2019- NOTIFICADOS		
Os dados parciais registram aumento de	240,36%	
com relação ao total de casos NOTIFICADOS no mesmo período de 2019, com desses casos ainda não concluídos.		76%
2020 em relação a 2019- CONFIRMADOS		
Já referente aos casos CONFIRMADOS, houve aumento de		118%
Com relação mesmo período do ano de 2019.		

Gráfico Comparativo entre o número de casos notificados de DENGUE por semana epidemiológica entre os anos de 2018, 2019 e 2020.

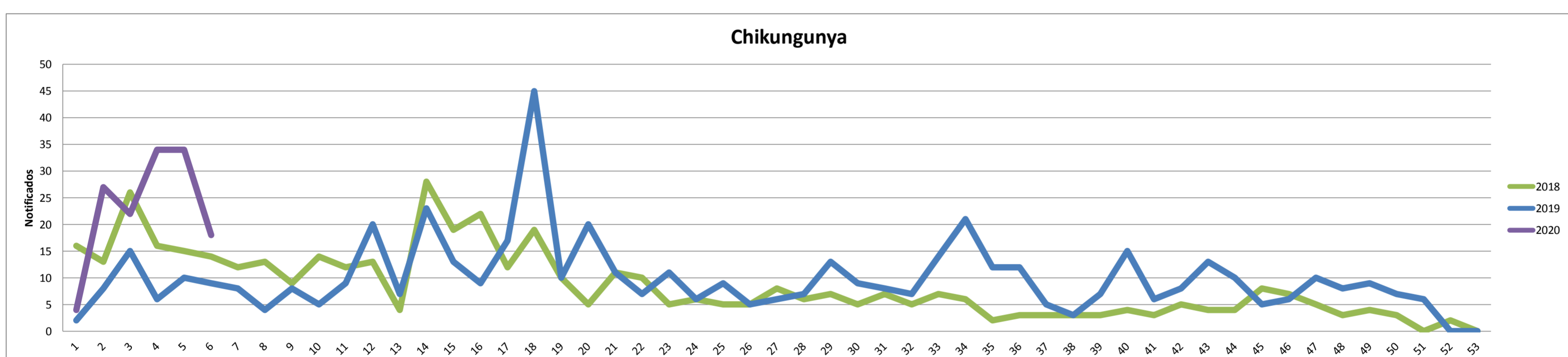


CHIKUNGUNYA

Chikungunya - 2020	Chikungunya- 2019
Total de casos Notificados: 139	Total de casos Notificados: 50
Total de casos Confirmados: 1	Total de casos Confirmados: 2
Total de casos em Investigação: 100	Total de casos em Investigação: 0
Total de casos Descartados: 38	Total de casos Descartados: 48
Total de óbitos: 0	Total de óbitos: 0

2020 em relação a 2019- NOTIFICADOS		
Os dados parciais registram aumento de	178,00%	
com relação ao total de casos NOTIFICADOS no mesmo período de 2019, com desses casos ainda não concluídos.		72%
2020 em relação a 2019- CONFIRMADOS		
Já referente aos casos CONFIRMADOS, houve redução de	0	-50%
Com relação mesmo período do ano de 2019.		

Gráfico Comparativo entre o número de casos notificados de CHIKUNGUNYA por semana epidemiológica entre os anos de 2018, 2019 e 2020.

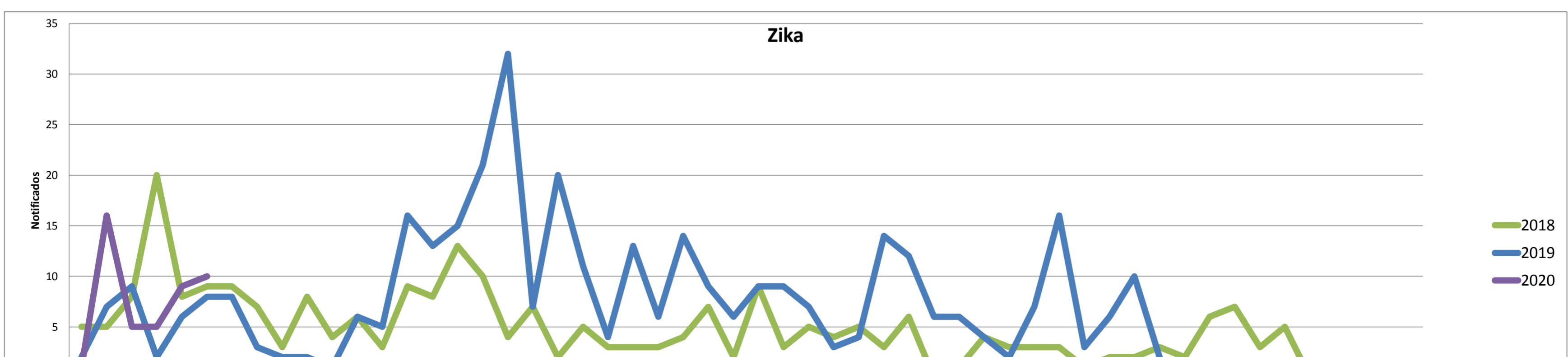


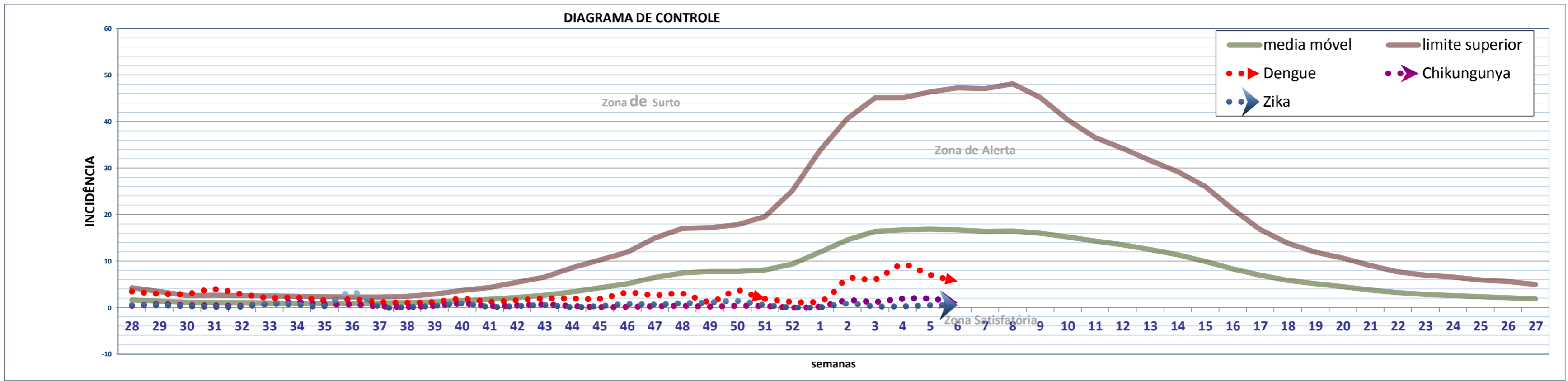
ZIKA

Zika - 2020	Zika - 2019
Total de casos Notificados: 46	Total de casos Notificados: 34
Total de casos Confirmados: 2	Total de casos Confirmados: 8
Total de casos em Investigação: 19	Total de casos em Investigação: 0
Total de casos Descartados: 25	Total de casos Descartados: 26
Total de óbitos: 0	Total de óbitos: 0

2020 em relação a 2019- NOTIFICADOS		
Os dados parciais registram aumento de	35,29%	
com relação ao total de casos NOTIFICADOS no mesmo período de 2019, com desses casos ainda não concluídos.		41%
2020 em relação a 2019- CONFIRMADOS		
Já referente aos casos CONFIRMADOS, houve redução de		-75%
com relação mesmo período do ano de 2019.		

Gráfico Comparativo entre o número de casos notificados de ZIKA por semana epidemiológica entre os anos de 2018, 2019 e 2020.





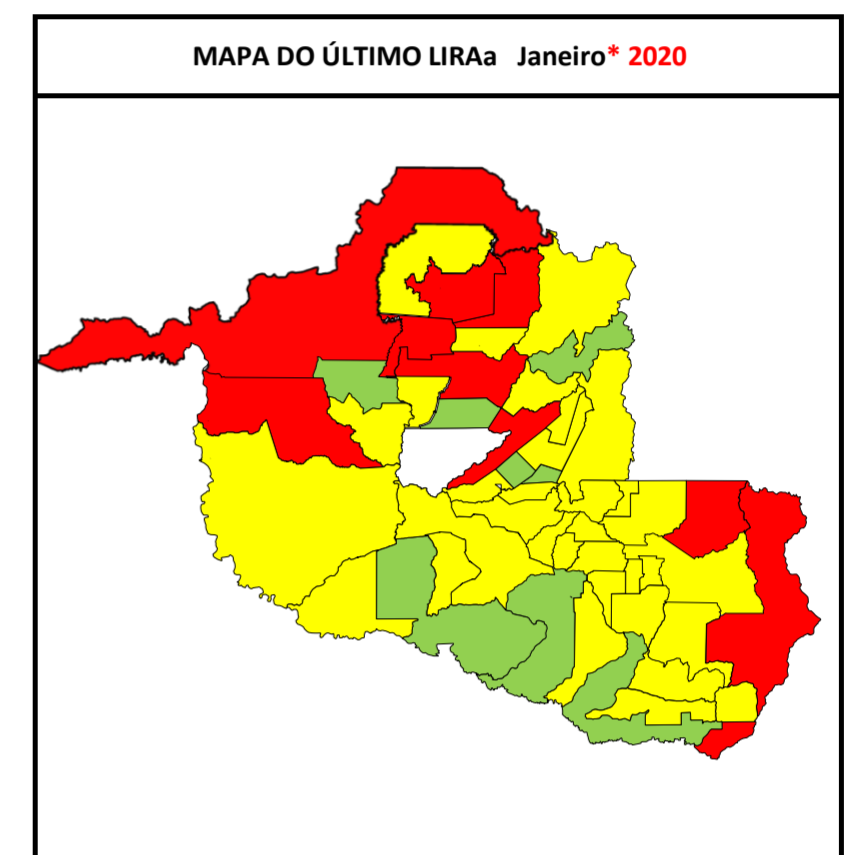
CONTROLE VETORIAL

Resultado do último LIRAa realizado no mês de Janeiro de 2020

Municípios da 1ª Regional de Saúde de Ji-paraná	IIP	Situação	Criadouro predominante
Alvorada d'Oeste	1,6	Alerta	B e D2
Costa Marques	1,7	Alerta	D2
Governador Jorge Teixeira	SD		0
Jaru	9,8	Risco	D2
Ji-Paraná	3	Alerta	B
Mirante da Serra	3,8	Alerta	D2
Nova União	0	Satisfatório	-
Ouro Preto do Oeste	3,3	Alerta	D2
Presidente Médici	1,4	Alerta	D2
São Francisco do Guaporé	0,8	Satisfatório	D2
Teixeirópolis	0,6	Satisfatório	A2 e D1
Theobroma	1,6	Alerta	D2
Urupá	2,6	Alerta	D2
Vale do Anari	0,6	Satisfatório	D2
Vale do Paraíso	2,7	Alerta	A2

Municípios da 2ª Regional de Saúde de Cacoal	IIP	Situação	Criadouro predominante
Cacoal	2,2	Alerta	D2
Espigão d'Oeste	7,9	Risco	D2
Ministro Andreazza	3,5	Alerta	D2
Pimenta Bueno	2,5	Alerta	B e D2
Primavera de Rondônia	2,2	Alerta	D1 e D2
São Felipe d'Oeste	2	Alerta	D2

Municípios da 3ª Regional de Saúde de Vilhena	IIP	Situação	Criadouro predominante
Cabixi	8,2	Risco	D2
Cerejeiras	1,4	Alerta	D2
Chupinguaia	2	Alerta	A2
Colorado do Oeste	3,7	Alerta	D2
Corumbiara	1	Alerta	D2
Pimenteiras do Oeste	0,8	Satisfatório	D2
Vilhena	2,3	Risco	D1



Municípios da 4ª Regional de Saúde de Ariquemes	IIP	Situação	Criadouro predominante
Alto Paraíso	4,6	Risco	D1
Ariquemes	5,4	Risco	D2
Buritit	0,9	Satisfatório	D2
Cacaulândia	0	Satisfatório	0
Campo Novo de Rondônia	1,8	Alerta	D2
Cujubim	6,1	Risco	D2
Machadinho d'Oeste	4,2	Risco	D2
Monte Negro	2,3	Alerta	D2
Rio Crespo	1,7	Alerta	D2

Municípios da 5ª Regional de Saúde de Rolim de Moura	IIP	Situação	Criadouro predominante
Alta Floresta d'Oeste	0,8	Satisfatório	B e D2
Alto Alegre dos Parecis	1,3	Alerta	D2
Castanheiras	1,7	Alerta	D1 e D2
Nova Brasilândia d'Oeste	3,8	Alerta	D1
Novo Horizonte do Oeste	1,2	Alerta	D2
Parecis	2,3	Alerta	E
Rolim de Moura	3	Alerta	D2
Santa Luzia d'Oeste	2	Alerta	D2
São Miguel do Guaporé	2	Alerta	D1
Seringueiras	2,7	Alerta	D2

Escala de %	Condição
0,0 +	Satisfatória
1,0 +	Alerta
3,9 +	Risco
SD	Sem Dados

Municípios da 6ª Regional de Saúde de Porto Velho	IIP	Situação	Criadouro predominante
Candeias do Jamari	2	Alerta	D1
Guajará-Mirim	2,6	Alerta	D2
Itapua do Oeste	9,7	Risco	D2
Nova Mamoré	3,9	Alerta	D2
Porto Velho	4,3	Risco	D2

Criadouro Predominante: A1- Caixa d'água (elevado), A2- Outros depósitos de armazenamento de água (baixo), B- Pequenos depósitos móveis, C- Depósitos fixos, D1- Pneus e outros materiais rodantes, D2- Lixo (recipientes plásticos, latas) sucatas, entulhos, E- Depósitos naturais.

TODO CASO GRAVE OU ÓBITO SUSPEITO DE DENGUE, ZIKA E CHIKUNGUNYA DEVE SER INFORMADO IMEDIATAMENTE À COORDENAÇÃO ESTADUAL

Os dados constantes neste boletim tem fonte no SINAN ONLINE, GAL e SISPNC, sendo portanto parciais e passíveis de alterações.
 Telefone: (69) 3212-8422 e-mail: agevisa.dengue@gmail.com

ATUALIZAÇÃO 09/02/2020

ANEXO 1-PERFIL DOS MUNICÍPIOS

Municípios	População estimada 2015 (IBGE)	Período analisado: de 29/12/2019 à 11/02/2020										Elaborado por: Bianca Janine Teixeira de Andrade-Estagiária NDTV / Glauciane da Silva Bifano Tavares- Bióloga NDTV Avaliado por : Cesarino Junior Lima Aprígio - GERENTE GTVAM										LIRAA						
		Dengue					Zika					Chikungunya					Febre Amarela					Levantamento Vetorial (Out-Nov 2019)		Imóveis Vistoriados				
		N.º Casos registrados no SINAN ONLINE			Condição Epidemiológica		Classificação e óbitos confirmados			Sorotipo viral isolado (2020)	Casos Notificados de Zika Virus (Fonte SINAN NET-2020)			Maior Zona Atingida no ano	Casos Notificados de Chikungunya (Fonte SINAN ONLINE-2020)			Maior Zona Atingida no ano	Casos Notificados de Febre Amarela (Fonte SINAN ONLINE-2020)			Maior Zona Atingida no ano	IIP ²		Criad. Pred ³	1º CICLO% *DADOS PARCIAIS 12/02/2020		
		Susp	desc	Confir	Incidência-4	Maior Zona Atingida no ano	DSA ¹	Graves	Óbitos		Susp	desc	Confir		Incidencia casos	Susp	desc		Confir	Incidencia casos prováveis	Susp						desc	Confir
Alta Floresta d'Oeste	25.578	13	0	0	51	Satisfatória	0	0	0		0	0	0	0	Satisfatória	1	0	0	4	Satisfatória	0	0	0	0	Satisfatória		0,8	B e D2
Alto Alegre dos Parecis	13.940	117	0	0	839	Surto	0	0	0		0	0	0	0	Satisfatória	17	0	0	122	Alerta	0	0	0	0	Satisfatória	1,3	D2	6%
Alto Paraíso	20.210	0	0	0	0	Satisfatória	0	0	0		0	0	0	0	Satisfatória	0	0	0	0	Satisfatória	0	0	0	0	Satisfatória	4,6	D1	20%
Alvorada d'Oeste	17.063	0	0	0	0	Satisfatória	0	0	0		0	0	0	0	Satisfatória	0	0	0	0	Satisfatória	0	0	0	0	Satisfatória	1,6	B e D2	0%
Ariquemes	104.401	13	0	3	12	Satisfatória	1	0	0		0	0	0	0	Satisfatória	0	0	0	0	Satisfatória	0	0	0	0	Satisfatória	5,4	D2	35%
Buritís	37.838	19	0	18	50	Satisfatória	1	0	0		0	0	0	0	Satisfatória	0	0	0	0	Satisfatória	0	0	0	0	Satisfatória	0,9	D2	45%
Cabixi	6.355	11	1	0	157	Alerta	0	0	0		1	0	0	16	Satisfatória	1	1	0	0	Satisfatória	0	0	0	0	Satisfatória	8,2	D2	0%
Cacaulândia	6.367	0	0	0	0	Satisfatória	0	0	0		0	0	0	0	Satisfatória	0	0	0	0	Satisfatória	0	0	0	0	Satisfatória	0,0	0	0%
Cacoal	87.226	12	4	2	9	Satisfatória	0	0	0		3	1	0	2	Satisfatória	6	4	0	2	Satisfatória	0	0	0	0	Satisfatória	2,2	D2	24%
Campo Novo de Rondônia	14.220	7	2	2	35	Satisfatória	1	0	0		0	0	0	0	Satisfatória	0	0	0	0	Satisfatória	0	0	0	0	Satisfatória	1,8	D2	12%
Candeias do Jamari	24.155	0	0	0	0	Satisfatória	0	0	0		0	0	0	0	Satisfatória	0	0	0	0	Satisfatória	0	0	0	0	Satisfatória	2,0	D1	30%
Castanheiras	3.617	0	0	0	0	Satisfatória	0	0	0		0	0	0	0	Satisfatória	0	0	0	0	Satisfatória	0	0	0	0	Satisfatória	1,7	D1 e D2	0%
Cerejeiras	17.986	59	0	2	328	Surto	0	0	0		0	0	0	0	Satisfatória	55	0	0	306	Surto	0	0	0	0	Satisfatória	1,4	D2	0%
Chupinguaia	10.129	1	0	0	10	Satisfatória	0	0	0		0	0	0	0	Satisfatória	0	0	0	0	Satisfatória	0	0	0	0	Satisfatória	2,0	A2	0%
Colorado do Oeste	18.817	12	2	2	53	Satisfatória	0	0	0		0	0	0	0	Satisfatória	1	0	0	5	Satisfatória	0	0	0	0	Satisfatória	3,7	D2	52%
Corumbiara	8.842	12	0	0	136	Alerta	0	0	0		0	0	0	0	Satisfatória	0	0	0	0	Satisfatória	0	0	0	0	Satisfatória	1,0	D2	0%
Costa Marques	16.651	1	0	0	6	Satisfatória	0	0	0		0	0	0	0	Satisfatória	1	0	0	6	Satisfatória	0	0	0	0	Satisfatória	1,7	D2	0%
Cujubim	20.974	0	0	0	0	Satisfatória	0	0	0		0	0	0	0	Satisfatória	0	0	0	0	Satisfatória	0	0	0	0	Satisfatória	6,1	D2	0%
Espigão d'Oeste	32.385	2	0	2	6	Satisfatória	0	0	0		0	0	0	0	Satisfatória	0	0	0	0	Satisfatória	0	0	0	0	Satisfatória	7,9	D2	14%
Gov. Jorge Teixeira	10.127	0	0	0	0	Satisfatória	0	0	0		0	0	0	0	Satisfatória	0	0	0	0	Satisfatória	0	0	0	0	Satisfatória	SD	0	0%
Guajará-Mirim	46.632	1	0	0	2	Satisfatória	0	0	0		0	0	0	0	Satisfatória	0	0	0	0	Satisfatória	0	0	0	0	Satisfatória	2,6	D2	0%
Itapuã do Oeste	9.995	0	0	0	0	Satisfatória	0	0	0		0	0	0	0	Satisfatória	0	0	0	0	Satisfatória	0	0	0	0	Satisfatória	9,7	D2	0%
Jaru	55.738	10	0	0	18	Satisfatória	0	0	0		0	0	0	0	Satisfatória	0	0	0	0	Satisfatória	0	0	0	0	Satisfatória	9,8	D2	26%

Ji-Paraná	130.419	5	0	0	4	Satisfatória	0	0	0		0	0	0	0	Satisfatória	2	0	0	2	Satisfatória	0	0	0	0	Satisfatória	3,0	B	17%
Machadinho d'Oeste	37.162	6	5	1	3	Satisfatória	0	0	0		0	0	0	0	Satisfatória	0	0	0	0	Satisfatória	0	0	0	0	Satisfatória	4,2	D2	16%
Ministro Andreazza	10.823	0	0	0	0	Satisfatória	0	0	0		0	0	0	0	Satisfatória	0	0	0	0	Satisfatória	0	0	0	0	Satisfatória	3,5	D2	0%
Mirante da Serra	12.360	3	0	0	24	Satisfatória	0	0	0		0	0	0	0	Satisfatória	0	0	0	0	Satisfatória	0	0	0	0	Satisfatória	3,8	D2	24%
Monte Negro	15.873	8	0	1	50	Satisfatória	0	0	0		0	0	0	0	Satisfatória	0	0	0	0	Satisfatória	0	0	0	0	Satisfatória	2,3	D2	0%
Nova Brasilândia	21.592	1	1	0	0	Satisfatória	0	0	0		1	1	0	0	Satisfatória	0	0	0	0	Satisfatória	0	0	0	0	Satisfatória	3,8	D1	0%
Nova Mamoré	27.600	18	0	0	65	Satisfatória	0	0	0		0	0	0	0	Satisfatória	1	0	0	4	Satisfatória	0	0	0	0	Satisfatória	3,9	D2	18%
Nova União	7.824	0	0	0	0	Satisfatória	0	0	0		0	0	0	0	Satisfatória	0	0	0	0	Satisfatória	0	0	0	0	Satisfatória	0,0	-	0%
Novo Horizonte do Oeste	10.276	0	0	0	0	Satisfatória	0	0	0		0	0	0	0	Satisfatória	0	0	0	0	Satisfatória	0	0	0	0	Satisfatória	1,2	D2	0%
Ouro Preto do Oeste	39.924	5	0	0	13	Satisfatória	0	0	0		1	0	0	3	Satisfatória	3	0	0	8	Satisfatória	0	0	0	0	Satisfatória	3,3	D2	0%
Parecis	5.697	18	3	7	263	Alerta	0	0	0		11	0	1	193	Alerta	0	0	0	0	Satisfatória	0	0	0	0	Satisfatória	2,3	E	0%
Pimenta Bueno	37.512	1	0	1	3	Satisfatória	0	0	0		0	0	0	0	Satisfatória	0	0	0	0	Satisfatória	0	0	0	0	Satisfatória	2,5	B e D2	47%
Pimenteiras do Oeste	2.424	0	0	0	0	Satisfatória	0	0	0		0	0	0	0	Satisfatória	0	0	0	0	Satisfatória	0	0	0	0	Satisfatória	0,8	D2	0%
Porto Velho	502.748	90	32	19	12	Satisfatória	1	0	0		24	23	1	0	Satisfatória	41	33	1	2	Satisfatória	0	0	0	0	Satisfatória	4,3	D2	2%
Presidente Médici	24.183	3	1	0	8	Satisfatória	0	0	0		0	0	0	0	Satisfatória	0	0	0	0	Satisfatória	0	0	0	0	Satisfatória	1,4	D2	0%
Primavera de Rondônia	3.501	2	0	0	57	Satisfatória	0	0	0		0	0	0	0	Satisfatória	2	0	0	57	Satisfatória	0	0	0	0	Satisfatória	2,2	D1 e D2	0%
Rio Crespo	3.750	0	0	0	0	Satisfatória	0	0	0		0	0	0	0	Satisfatória	0	0	0	0	Satisfatória	0	0	0	0	Satisfatória	1,7	D2	58%
Rolim de Moura	56.242	14	0	0	25	Satisfatória	0	0	0		0	0	0	0	Satisfatória	0	0	0	0	Satisfatória	0	0	0	0	Satisfatória	3,0	D2	0%
Santa Luzia d'Oeste	8.532	3	0	2	35	Satisfatória	0	0	0		0	0	0	0	Satisfatória	0	0	0	0	Satisfatória	0	0	0	0	Satisfatória	2,0	D2	0%
São Felipe d'Oeste	6.103	2	0	1	33	Satisfatória	0	0	0		0	0	0	0	Satisfatória	0	0	0	0	Satisfatória	0	0	0	0	Satisfatória	2,0	D2	0%
São Francisco do Guaporé	19.002	2	0	2	11	Satisfatória	0	0	0		0	0	0	0	Satisfatória	0	0	0	0	Satisfatória	0	0	0	0	Satisfatória	0,8	D2	0%
São Miguel do Guaporé	23.803	3	0	3	13	Satisfatória	0	0	0		0	0	0	0	Satisfatória	0	0	0	0	Satisfatória	0	0	0	0	Satisfatória	2,0	D1	0%
Seringueiras	12.581	0	0	0	0	Satisfatória	0	0	0		0	0	0	0	Satisfatória	0	0	0	0	Satisfatória	0	0	0	0	Satisfatória	2,7	D2	0%
Teixeirópolis	5.003	0	0	0	0	Satisfatória	0	0	0		0	0	0	0	Satisfatória	0	0	0	0	Satisfatória	0	0	0	0	Satisfatória	0,6	A2 e D1	38%
Theobroma	11.347	0	0	0	0	Satisfatória	0	0	0		0	0	0	0	Satisfatória	1	0	0	9	Satisfatória	0	0	0	0	Satisfatória	1,6	D2	3%
Urupá	13.293	1	0	1	8	Satisfatória	0	0	0		0	0	0	0	Satisfatória	0	0	0	0	Satisfatória	0	0	0	0	Satisfatória	2,6	D2	0%
Vale do Anari	10.843	5	0	1	46	Satisfatória	0	0	0		0	0	0	0	Satisfatória	0	0	0	0	Satisfatória	0	0	0	0	Satisfatória	0,6	D2	33%
Vale do Paraíso	8.231	0	0	0	0	Satisfatória	0	0	0		0	0	0	0	Satisfatória	0	0	0	0	Satisfatória	0	0	0	0	Satisfatória	2,7	A2	0%
Vilhena	91.801	91	0	23	99	Satisfatória	0	0	0		5	0	0	5	Satisfatória	7	0	0	8	Satisfatória	0	0	0	0	Satisfatória	4,3	D1	0%
Total do Estado	1.769.695	572	51	51	29	Satisfatória	4	0	0		46	25	2	0	Satisfatória	139	38	1	6	Satisfatória	0	0	0	0	Satisfatória		0	0%

1- DSA- Dengue com Sinais de Alarme.

2- SD- Sem Dados

3-Criadouro Predominante: A1- Caixa d'água (elevado), A2- Outros depósitos de armazenamento de água (baixo), B- Pequenos depósitos móveis, C- Depósitos fixos, D1- Pneus e outros materiais rodantes, D2- Lixo (recipientes plásticos, latas) sucatas, entulhos, E- Depósitos naturais.

4- Incidência para 100 mil/habitantes.

5- São considerados casos prováveis todos aqueles que ainda não foram descartados.

Obs: No item "incidência" e "maior zona atingida no ano" são dados parciais e deve ser levado em consideração o número de casos ainda não concluídos

TODO CASO GRAVE OU ÓBITO SUSPEITO DE DENGUE DEVE SER INFORMADO IMEDIATAMENTE À COORDENAÇÃO ESTADUAL

Os dados constantes neste boletim tem fonte no SINAN ONLINE, GAL e SISPNCD, sendo portanto parciais e passíveis de alterações.

Telefone: (69) 3212-8422

Email: agevisa.dengue@gmail.com

Data da última atualização:

07/02/2020