



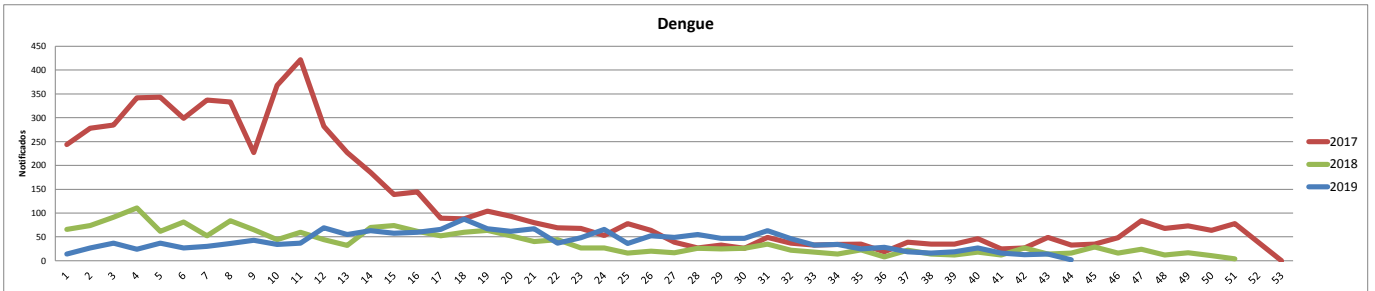
Período analisado Sem 1 01/01/2019 à Sem 44 04/11/2019

DENGUE

Dengue - 2019		Dengue - 2018	
Total de casos Notificados	1792	Total de casos Notificados	1835
Total de casos Confirmados	555	Total de casos Confirmados	455
Total de casos em Investigação	111	Total de casos em Investigação	44
Total de casos Descartados	1126	Total de casos Descartados	1336
Total de óbitos	1	Total de óbitos	1

2019 em relação a 2018- NOTIFICADOS	
Os dados parciais registram com relação ao total de casos NOTIFICADOS no mesmo período de 2018, com desses casos ainda não concluídos.	redução de -2,34% 6%
2019 em relação a 2018- CONFIRMADOS	
Já referente aos casos CONFIRMADOS, houve Com relação mesmo período do ano de 2018.	aumento de 22%

Gráfico Comparativo entre o número de casos notificados de DENGUE por semana epidemiológica entre os anos de 2017, 2018 e 2019.

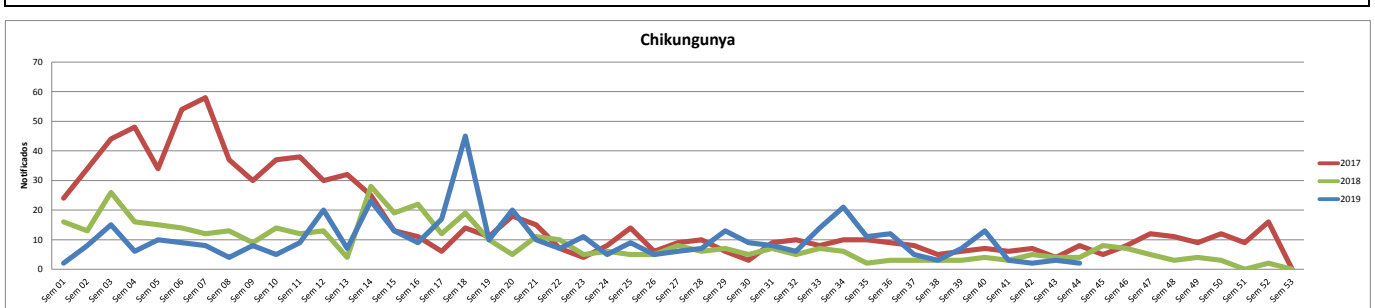


CHIKUNGUNYA

Chikungunya - 2019		Chikungunya- 2018	
Total de casos Notificados	440	Total de casos Notificados	419
Total de casos Confirmados	66	Total de casos Confirmados	60
Total de casos em Investigação	31	Total de casos em Investigação	3
Total de casos Descartados	343	Total de casos Descartados	356
Total de óbitos	0	Total de óbitos	0

2019 em relação a 2018- NOTIFICADOS	
Os dados parciais registram com relação ao total de casos NOTIFICADOS no mesmo período de 2018, com desses casos ainda não concluídos.	aumento de 5,01% 7%
2019 em relação a 2018- CONFIRMADOS	
Já referente aos casos CONFIRMADOS, houve Com relação mesmo período do ano de 2018.	aumento de 10%

Gráfico Comparativo entre o número de casos notificados de CHIKUNGUNYA por semana epidemiológica entre os anos de 2017, 2018 e 2019.

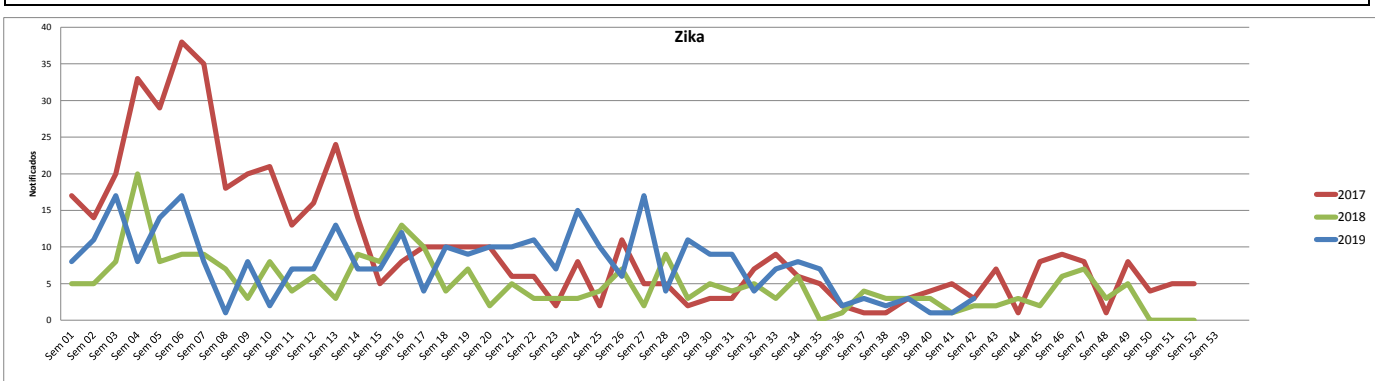


ZIKA

Zika - 2019		Zika - 2018	
Total de casos Notificados	338	Total de casos Notificados	232
Total de casos Confirmados	52	Total de casos Confirmados	32
Total de casos em Investigação	19	Total de casos em Investigação	1
Total de casos Descartados	267	Total de casos Descartados	199
Total de óbitos	0	Total de óbitos	0

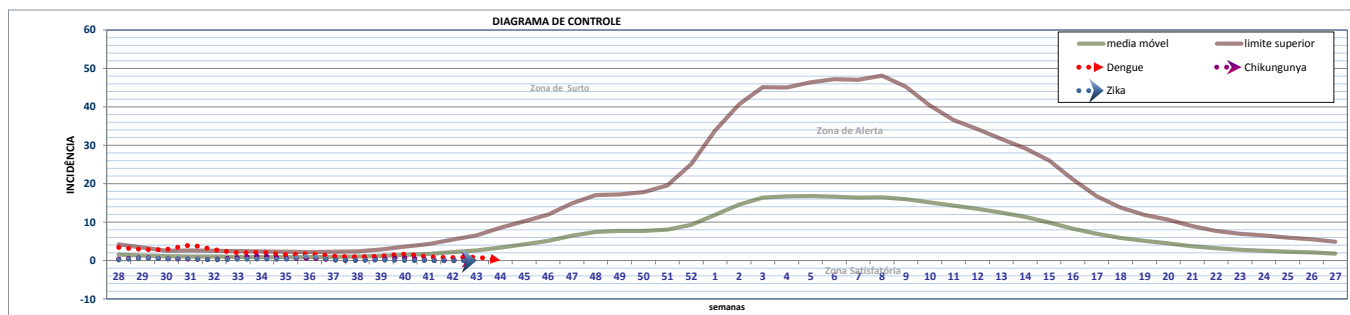
2019 em relação a 2018- NOTIFICADOS	
Os dados parciais registram com relação ao total de casos NOTIFICADOS no mesmo período de 2018, com desses casos ainda não concluídos.	aumento de 45,69% 6%
2019 em relação a 2018- CONFIRMADOS	
Já referente aos casos CONFIRMADOS, houve Com relação mesmo período do ano de 2018.	aumento de 63%

Gráfico Comparativo entre o número de casos notificados de ZIKA por semana epidemiológica entre os anos de 2017, 2018 e 2019.



OBS : Os dados de Zika correspondem a semana 01 à 42 de 2019 devido a disponibilização de dados no SINAN OFFLINE

Dados da semana 28 de 2019 (10/07) até a semana 27 de 2020 (08/07) - ANO DENGUE



CONTROLE VETORIAL

Resultado do último LIRAA realizado no mês de Outubro de 2019

Municípios da 1ª Regional de Saúde de Ji-Paraná	IIP	Situação	Criadouro predominante
Avorada d'Oeste	8,6	Risco	B D1
Costa Marques	4,3	Risco	A2 B
Governador Jorge Teixeira	1,3	Alerta	A1
Jaru	2,9	Alerta	D2
Ji-Paraná	1,7	Alerta	D2
Mirante da Serra	2,5	Alerta	D2
Nova União	0	Satisfatório	-
Quoro Preto do Oeste	3,7	Alerta	D2
Presidente Médici	0,6	Satisfatório	D2
São Francisco do Guaporé	1,7	Alerta	D2
Teixeirópolis	0,3	Satisfatório	D2
Theobroma	3	Alerta	D2
Unupá	1,6	Alerta	D1
Vale do Anari	3	Alerta	D2
Vale do Paraíso	4,3	Risco	A1 D1

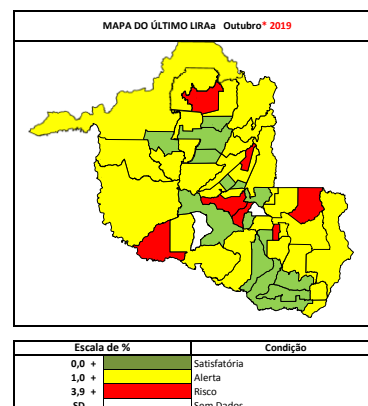
Municípios da 4ª Regional de Saúde de Ariquemes	IIP	Situação	Criadouro predominante
Alto Paraíso	3,5	Alerta	D1 D2
Ariquemes	5,4	Risco	D2
Buritis	0,7	Satisfatório	D2
Cacaulândia	0	Satisfatório	-
Campo Novo de Rondônia	1,3	Alerta	D2
Cujubim	3,7	Alerta	D2
Machadinho d'Oeste	2,3	Alerta	A2 D2
Monte Negro	2,6	Alerta	D1
Rio Crespo	0,7	Satisfatório	D2

Municípios da 6ª Regional de Saúde de Porto Velho	IIP	Situação	Criadouro predominante
Candeias do Jamari	3,5	Alerta	D1 e D2
Guajará-Mirim	1,1	Alerta	A2 D1
Itapua do Oeste	9,1	Risco	D2
Nova Mamoré	1,4	Alerta	D2
Porto Velho	3,8	Alerta	D2

Municípios da 2ª Regional de Saúde de Cacoal	IIP	Situação	Criadouro predominante
Cacoal	1,8	Alerta	A2 D2
Espigão d'Oeste	10,5	Risco	D2
Ministro Andreazza	3,7	Alerta	D2
Pimenta Bueno	1,6	Alerta	C e D2
Primavera de Rondônia	1,4	Alerta	D2
São Felipe d'Oeste	3,9	Alerta	D2

Municípios da 3ª Regional de Saúde de Vilhena	IIP	Situação	Criadouro predominante
Cabixi	3,3	Alerta	D2
Cerejeiras	0,3	Satisfatório	D2
Chupinguiá	1,5	Alerta	A2
Colorado do Oeste	2,1	Alerta	D2
Corumbiara	0,5	Satisfatório	A2 D2
Pimenteira do Oeste	0,6	Satisfatório	C
Vilhena	3,7	Alerta	D2

Municípios da 5ª Regional de Saúde de Rolim de Moura	IIP	Situação	Criadouro predominante
Alta Floresta d'Oeste	1,6	Alerta	D2
Alto Alegre dos Parecis	0,4	Satisfatório	D2
Castanheiras	SD	SD	SD
Nova Brasilândia d'Oeste	4,2	Risco	D1
Novo Horizonte do Oeste	0,9	Satisfatório	D2
Parecis	2,6	Alerta	D2
Rolim de Moura	2,6	Alerta	D2
Santa Luzia d'Oeste	0,8	Satisfatório	A2 D2
São Miguel do Guaporé	0	-	-
Seringueiras	SD	SD	0



Escala de %	Condição
0,0 +	Satisfatória
1,0 +	Alerta
3,9 +	Risco
SD	Sem Dados

Criadouro Predominante: A1- Caixa d'água (elevado), A2- Outros depósitos de armazenamento de água (baixo), B- Pequenos depósitos móveis, C- Depósitos fixos, D1- Pneus e outros materiais rodantes, D2- Lixo (recipientes plásticos, latas) sucatas, entulhos, E- Depósitos naturais.

TODO CASO GRAVE OU ÓBITO SUSPEITO DE DENGUE, ZIKA E CHIKUNGUNYA DEVE SER INFORMADO IMEDIATAMENTE À COORDENAÇÃO ESTADUAL

Os dados constantes neste boletim tem fonte no SINAN ONLINE, GAL e SISPNCD, sendo portanto parciais e passíveis de alterações.

Telefone: (69) 3212-8422

e-mail: agevisa.dengue@gmail.com

Este Boletim está sendo elaborado com frequência MENSAL

Data da última atualização:

30/10/2019

ANEXO 1-PERFIL DOS MUNICÍPIOS

Municípios	População estimada 2015 (IBGE)	Período analisado: de 30/12/2018 à 04/11/2019																				LIRAa						
		Dengue							Zika					Chikungunya				Febre Amarela				Levantamento Vetorial (JUN- JUL 2019)		Imóveis Vistoriados				
		N.º Casos registrados no SINAN ONLINE			Condição Epidemiológica		Classificações e óbitos confirmados		Sorotipo viral isolado (2019)	Casos Notificados de Zika Virus (Fonte SINAN NET-2019)			Incidência casos	Maior Zona Atingida no ano	Casos Notificados de Chikungunya (Fonte SINAN ONLINE-2019)			Incidência casos prováveis	Maior Zona Atingida no ano	Casos Notificados de Febre Amarela (Fonte SINAN ONLINE-2019)			Incidência casos prováveis		Maior Zona Atingida no ano	IIP ²	Criad. Pred ³	5º CICLO% atualizaçã o 06/11
		Susp	desc	Confir	Incidência,4	Maior Zona Atingida no ano	DSA,1	Graves		Óbitos	Susp	desc			Confir	Susp	desc			Confir	Susp	desc		Confir				
Alta Floresta d'Oeste	25.578	288	107	157	708	Surto	0	0	0		4	4	0	0	Satisfatória	8	3	0	20	Satisfatória	0	0	0	0	Satisfatória	1,6	D2	23%
Alto Alegre dos Parecis	13.940	20	17	3	22	Satisfatória	0	0	0		0	0	0	0	Satisfatória	5	4	1	7	Satisfatória	0	0	0	0	Satisfatória	0,4	D2	77%
Alto Paraíso	20.210	6	3	3	15	Satisfatória	0	0	0		1	1	0	0	Satisfatória	1	1	0	0	Satisfatória	0	0	0	0	Satisfatória	3,5	D1 D2	51%
Alvorada d'Oeste	17.063	0	0	0	0	Satisfatória	0	0	0		0	0	0	0	Satisfatória	0	0	0	0	Satisfatória	0	0	0	0	Satisfatória	8,6	B D1	0%
Ariquemes	104.401	48	35	9	12	Satisfatória	0	0	0		6	4	2	2	Satisfatória	6	4	0	2	Satisfatória	1	1	0	0	Satisfatória	5,4	D2	64%
Buritis	37.838	82	19	61	166	Alerta	0	0	0		0	0	0	0	Satisfatória	1	1	0	0	Satisfatória	0	0	0	0	Satisfatória	0,7	D2	107%
Cabixi	6.355	79	29	46	787	Surto	1	0	0		2	1	1	16	Satisfatória	2	0	1	31	Satisfatória	0	0	0	0	Satisfatória	3,3	D2	54%
Cacaulândia	6.367	0	0	0	0	Satisfatória	0	0	0		0	0	0	0	Satisfatória	0	0	0	0	Satisfatória	0	0	0	0	Satisfatória	0,0	-	162%
Cacoal	87.226	91	71	20	23	Satisfatória	0	0	0		26	22	4	5	Satisfatória	48	39	9	10	Satisfatória	1	1	0	0	Satisfatória	1,8	A2 D2	84%
Campo Novo de Rondônia	14.220	29	12	5	120	Alerta	0	0	0		0	0	0	0	Satisfatória	0	0	0	0	Satisfatória	0	0	0	0	Satisfatória	1,3	D2	49%
Candeias do Jamari	24.155	24	7	7	70	Satisfatória	0	0	0		8	6	2	8	Satisfatória	14	11	2	12	Satisfatória	0	0	0	0	Satisfatória	3,5	D1 e D2	161%
Castanheiras	3.617	2	0	0	55	Satisfatória	0	0	0		0	0	0	0	Satisfatória	0	0	0	0	Satisfatória	0	0	0	0	Satisfatória	SD	SD	0%
Cerejeiras	17.986	25	13	8	67	Satisfatória	0	0	0		1	0	0	6	Satisfatória	16	10	3	33	Satisfatória	0	0	0	0	Satisfatória	0,3	D2	41%
Chupinguaia	10.129	1	1	0	0	Satisfatória	0	0	0		1	1	0	0	Satisfatória	0	0	0	0	Satisfatória	0	0	0	0	Satisfatória	1,5	A2	97%
Colorado do Oeste	18.817	50	43	6	37	Satisfatória	0	0	0		0	0	0	0	Satisfatória	0	0	0	0	Satisfatória	0	0	0	0	Satisfatória	2,1	D2	58%
Corumbiara	8.842	12	8	3	45	Satisfatória	0	0	0		0	0	0	0	Satisfatória	0	0	0	0	Satisfatória	0	0	0	0	Satisfatória	0,5	A2 D2	99%
Costa Marques	16.651	9	7	2	12	Satisfatória	0	0	0		0	0	0	0	Satisfatória	0	0	0	0	Satisfatória	0	0	0	0	Satisfatória	4,3	A2 B	0%
Cujubim	20.974	3	0	1	14	Satisfatória	0	0	1		0	0	0	0	Satisfatória	0	0	0	0	Satisfatória	0	0	0	0	Satisfatória	3,7	D2	0%
Espigão d'Oeste	32.385	15	2	11	40	Satisfatória	0	0	0		1	0	0	3	Satisfatória	1	1	0	0	Satisfatória	0	0	0	0	Satisfatória	10,5	D2	30%
Gov. Jorge Teixeira	10.127	2	0	1	20	Satisfatória	0	0	0		0	0	0	0	Satisfatória	0	0	0	0	Satisfatória	0	0	0	0	Satisfatória	1,3	A1	0%
Guajará-Mirim	46.632	22	13	7	19	Satisfatória	0	0	0		0	0	0	0	Satisfatória	2	0	2	4	Satisfatória	1	1	0	0	Satisfatória	1,1	A2 D1	90%
Itapuã do Oeste	9.995	4	1	1	30	Satisfatória	0	0	0		0	0	0	0	Satisfatória	2	1	0	10	Satisfatória	0	0	0	0	Satisfatória	9,1	D2	0%
Jaru	55.738	21	16	5	9	Satisfatória	0	0	0		1	1	0	0	Satisfatória	1	1	0	0	Satisfatória	1	1	0	0	Satisfatória	2,9	D2	92%
Ji-Paraná	130.419	56	43	11	10	Satisfatória	0	0	0		22	20	0	2	Satisfatória	20	17	2	2	Satisfatória	1	1	0	0	Satisfatória	1,7	D2	0%

Machadinho d'Oeste	37.162	19	17	2	5	Satisfatória	0	0	0	0	0	0	0	Satisfatória	1	1	0	0	Satisfatória	0	0	0	0	Satisfatória	2,3	A2 D2	66%
Ministro Andreazza	10.823	1	0	1	9	Satisfatória	0	0	0	0	0	0	0	Satisfatória	0	0	0	0	Satisfatória	0	0	0	0	Satisfatória	3,7	D2	25%
Mirante da Serra	12.360	3	3	0	0	Satisfatória	0	0	0	2	2	0	0	Satisfatória	5	5	0	0	Satisfatória	0	0	0	0	Satisfatória	2,5	D2	87%
Monte Negro	15.873	26	14	11	76	Satisfatória	0	0	0	1	1	0	0	Satisfatória	0	0	0	0	Satisfatória	0	0	0	0	Satisfatória	2,6	D1	97%
Nova Brasilândia	21.592	64	55	8	42	Satisfatória	0	0	0	3	2	1	5	Satisfatória	5	5	0	0	Satisfatória	0	0	0	0	Satisfatória	4,2	D1	0%
Nova Mamoré	27.600	31	4	25	98	Satisfatória	0	0	0	1	1	0	0	Satisfatória	4	3	0	4	Satisfatória	0	0	0	0	Satisfatória	1,4	D2	13%
Nova União	7.824	2	1	1	13	Satisfatória	0	0	0	1	1	0	0	Satisfatória	1	1	0	0	Satisfatória	0	0	0	0	Satisfatória	0,0	-	0%
Novo Horizonte do Oeste	10.276	8	7	1	10	Satisfatória	0	0	0	3	0	0	29	Satisfatória	2	0	0	19	Satisfatória	0	0	0	0	Satisfatória	0,9	D2	0%
Ouro Preto do Oeste	39.924	27	17	6	25	Satisfatória	0	0	0	12	3	3	23	Satisfatória	14	12	1	5	Satisfatória	0	0	0	0	Satisfatória	3,7	D2	37%
Pareçis	5.697	1	1	0	0	Satisfatória	0	0	0	0	0	0	0	Satisfatória	0	0	0	0	Satisfatória	0	0	0	0	Satisfatória	2,6	D2	134%
Pimenta Bueno	37.512	64	57	6	19	Satisfatória	0	0	0	3	3	0	0	Satisfatória	3	2	1	3	Satisfatória	0	0	0	0	Satisfatória	1,6	C e D2	94%
Pimenteiras do Oeste	2.424	21	20	1	41	Satisfatória	0	0	0	13	13	0	0	Satisfatória	21	14	7	289	Alerta	0	0	0	0	Satisfatória	0,6	C	0%
Porto Velho	502.748	388	288	91	20	Satisfatória	0	0	0	168	141	26	5	Satisfatória	166	143	20	5	Satisfatória	5	5	0	0	Satisfatória	3,8	D2	1%
Presidente Médici	24.183	72	56	13	66	Satisfatória	0	0	0	2	0	2	8	Satisfatória	29	17	10	50	Satisfatória	0	0	0	0	Satisfatória	0,6	D2	0%
Primavera de Rondônia	3.501	5	1	1	114	Alerta	0	0	0	0	0	0	0	Satisfatória	5	3	2	57	Satisfatória	0	0	0	0	Satisfatória	1,4	D2	37%
Rio Crespo	3.750	12	12	0	0	Satisfatória	0	0	0	0	0	0	0	Satisfatória	0	0	0	0	Satisfatória	0	0	0	0	Satisfatória	0,7	D2	50%
Rolim de Moura	56.242	17	14	3	5	Satisfatória	1	0	0	5	4	1	2	Satisfatória	9	8	1	2	Satisfatória	0	0	0	0	Satisfatória	2,6	D2	0%
Santa Luzia d'Oeste	8.532	1	1	0	0	Satisfatória	0	0	0	0	0	0	0	Satisfatória	0	0	0	0	Satisfatória	0	0	0	0	Satisfatória	0,8	A2 D2	48%
São Felipe d'Oeste	6.103	7	5	2	33	Satisfatória	0	0	0	1	1	0	0	Satisfatória	1	1	0	0	Satisfatória	0	0	0	0	Satisfatória	3,9	D2	60%
São Francisco do Guaporé	19.002	13	6	7	37	Satisfatória	0	0	0	0	0	0	0	Satisfatória	0	0	0	0	Satisfatória	0	0	0	0	Satisfatória	1,7	D2	118%
São Miguel do Guaporé	23.803	3	2	1	4	Satisfatória	0	0	0	1	1	0	0	Satisfatória	2	0	2	8	Satisfatória	0	0	0	0	Satisfatória	0,0	-	0%
Seringueiras	12.581	1	1	0	0	Satisfatória	0	0	0	0	0	0	0	Satisfatória	0	0	0	0	Satisfatória	0	0	0	0	Satisfatória	SD	0	46%
Teixeirópolis	5.003	0	0	0	0	Satisfatória	0	0	0	0	0	0	0	Satisfatória	0	0	0	0	Satisfatória	0	0	0	0	Satisfatória	0,3	D2	66%
Theobroma	11.347	0	0	0	0	Satisfatória	0	0	0	0	0	0	0	Satisfatória	0	0	0	0	Satisfatória	0	0	0	0	Satisfatória	3,0	D2	81%
Urupá	13.293	0	0	0	0	Satisfatória	0	0	0	0	0	0	0	Satisfatória	0	0	0	0	Satisfatória	0	0	0	0	Satisfatória	1,6	D1	0%
Vale do Anari	10.843	5	5	0	0	Satisfatória	0	0	0	0	0	0	0	Satisfatória	0	0	0	0	Satisfatória	0	0	0	0	Satisfatória	3,0	D2	88%
Vale do Paraíso	8.231	9	3	5	73	Satisfatória	1	0	0	0	0	0	0	Satisfatória	3	1	0	24	Satisfatória	0	0	0	0	Satisfatória	4,3	A1 D1	98%
Vilhena	91.801	103	89	6	15	Satisfatória	0	0	0	40	28	8	13	Satisfatória	40	34	2	7	Satisfatória	1	1	0	0	Satisfatória	3,7	D2	0%
Total do Estado	1.769.695	1792	1126	558	70	Satisfatória	3	0	1	329	261	50	3	Satisfatória	438	343	66	5	Satisfatória	11	11	0	0	Satisfatória	0	0%	

1- DSA- Dengue com Sinais de Alarme.

2- SD- Sem Dados

3-Criadouro Predominante: A1- Caixa d'água (elevado), A2- Outros depósitos de armazenamento de água (baixo), B- Pequenos depósitos móveis, C- Depósitos fixos, D1- Pneus e outros materiais rodantes, D2- Lixo (recipientes plásticos, latas) sucatas, entulhos, E- Depósitos naturais.

4- Incidência para 100 mil/habitantes.

5- São considerados casos prováveis todos aqueles que ainda não foram descartados.

Obs: No item "Incidência" e "maior zona atingida no ano" são dados parciais e deve ser levado em consideração o número de casos ainda não concluídos

TODO CASO GRAVE OU ÓBITO SUSPEITO DE DENGUE DEVE SER INFORMADO IMEDIATAMENTE À COORDENAÇÃO ESTADUAL

Os dados constantes neste boletim tem fonte no SINAN ONLINE, GAL e SISPNCND, sendo portanto parciais e passíveis de alterações.

Telefone: (69) 3212-8422

Email: agevisa.dengue@gmail.com

Data da última atualização:

07/11/2019