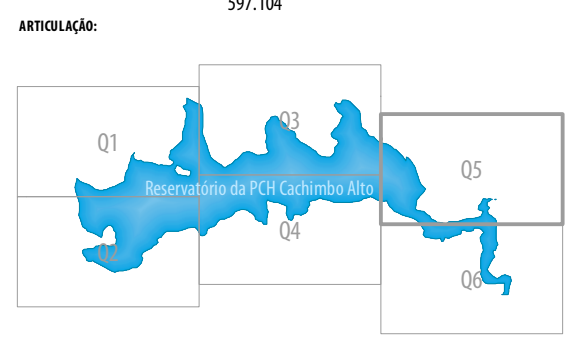

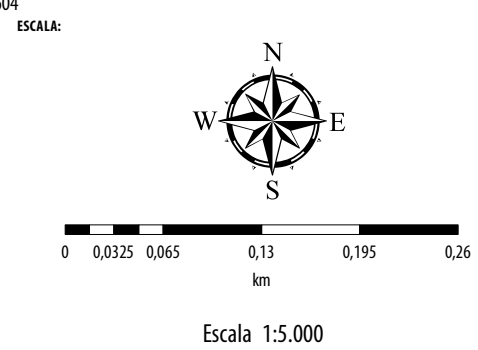


Este mapa é parte integrante do Plano Ambiental de Conservação e Uso do Entorno de Reservatório Artificial (PACUERA) da PCH Cachimbo Alto.



- LEGENDA:**
- Hidrografia
 - Malha viária
 - Uso do solo**
 - Ag - Agropecuária
 - Es - Estrada
 - Re - Reservatório
 - Ve - Vegetação

PROJEÇÃO:
 Universal Transversa de Mercator
 SIRGAS 2000
 Fuso 20S
 Meridiano Central -63°



TÍTULO:	USO DO SOLO - Q5		MAPA:	07/22
PROJETO:	PLANO AMBIENTAL DE CONSERVAÇÃO E USO DO ENTORNO DE RESERVATÓRIO ARTIFICIAL			
EMPREENDIMENTO:	PCH CACHIMBO ALTO			
RESPONSÁVEL TÉCNICO:	ELABORADO POR:	DATA:	REVISÃO:	
APARECIDO DONADONI Eng. Agr. e Florestal CREA 667-D/RO	JULIANO GHISI	NOV/2018	00	