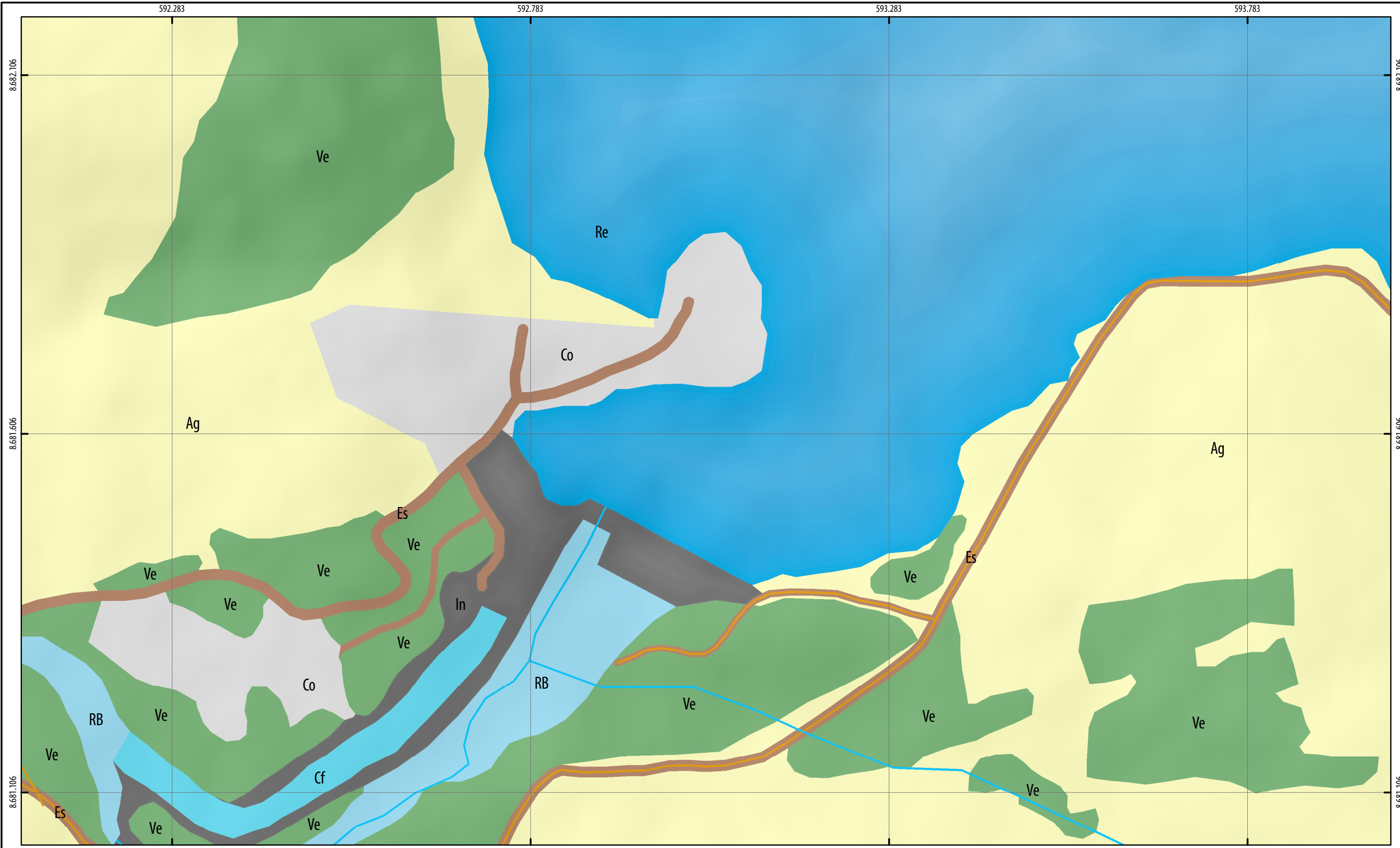
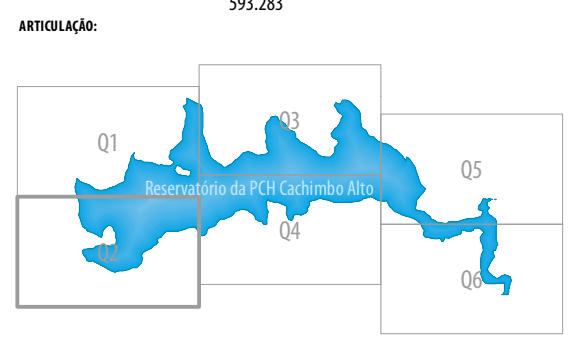

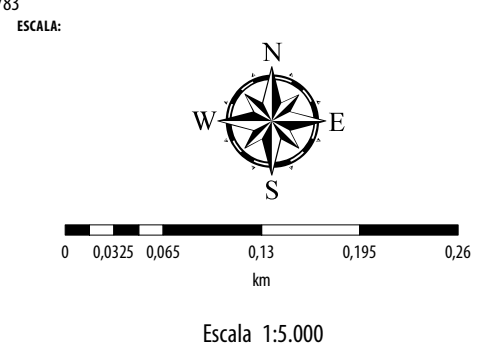


Este mapa é parte integrante do Plano Ambiental de Conservação e Uso do Entorno de Reservatório Artificial (PACUERA) da PCH Cachimbo Alto.



- LEGENDA:**
- Hidrografia
 - Malha viária
 - Ag - Agropecuária
 - Cf - Canal de fuga
 - Co - Canteiro de obras
 - Es - Estrada
 - In - Infraestrutura PCH
 - Re - Reservatório
 - RB - Rio Branco
 - Ve - Vegetação

PROJEÇÃO:
 Universal Transversa de Mercator
 SIRGAS 2000
 Fuso 20S
 Meridiano Central -63°



TÍTULO:		USO DO SOLO - Q2		MAPA:	04/22
PROJETO:					
PLANO AMBIENTAL DE CONSERVAÇÃO E USO DO ENTORNO DE RESERVATÓRIO ARTIFICIAL					
EMPREENHIMENTO:					
PCH CACHIMBO ALTO					
RESPONSÁVEL TÉCNICO:	ELABORADO POR:	DATA:	REVISÃO:		
APARECIDO DONADONI <small>Eng. Agr. e Florestal CREA 667-D/RO</small>	JULIANO GHISI	NOV/2018	00		