



GOVERNO DO ESTADO DE RONDÔNIA
 AGÊNCIA ESTADUAL DE VIGILÂNCIA EM SAÚDE
 GERÊNCIA TÉCNICA DE VIGILÂNCIA AMBIENTAL E EPIDEMIOLÓGICA
 PROGRAMA ESTADUAL DE CONTROLE DA DENGUE

BOLETIM EPIDEMIOLÓGICO PARA MONITORAMENTO DAS DOENÇAS VEICULADAS PELO Aedes

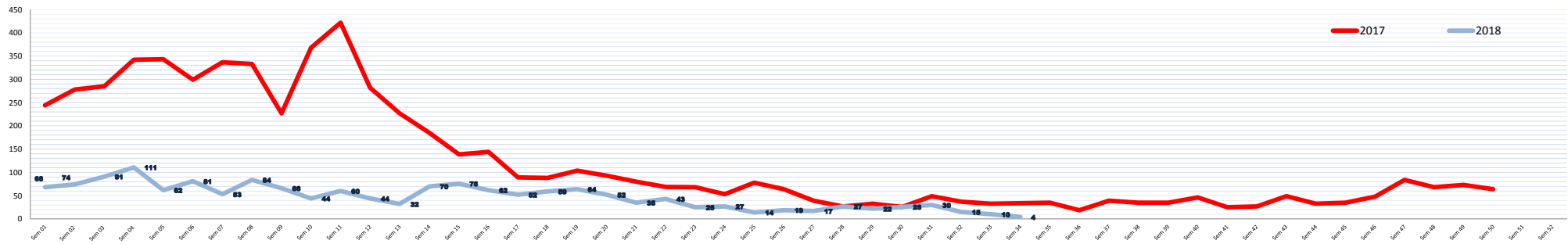
Período analisado Sem 1 01/01/2018 á Sem 34 26/08/2018

Dados Comparativos de DENGUE com o mesmo período do ano anterior

	2018	2017
Total de casos Notificados	1619	5518
Total de casos Confirmados	392	1568
Total de casos em Investigação	124	580
Total de casos Descartados	1103	3370
Total de óbitos	0	0

2018 em relação a 2017		
O ano registra	redução de	-70,66%
com relação ao total de casos notificados	no mesmo período de 2017, com	7,66%
desses casos ainda não concluídos.		

Gráfico Comparativo entre o número de casos de Dengue notificados por semana epidemiológica entre os anos 2017 e 2018.



Dados da semana 28 de 2018 (10/07) até a semana 27 de 2019 (08/07) - ANO DENGUE

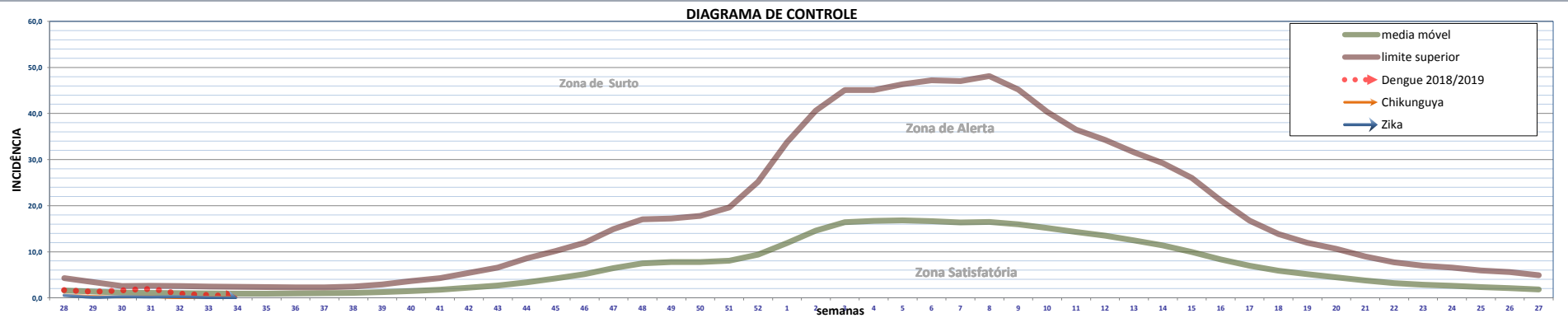
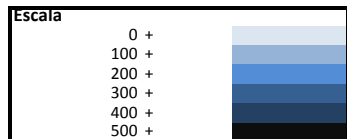
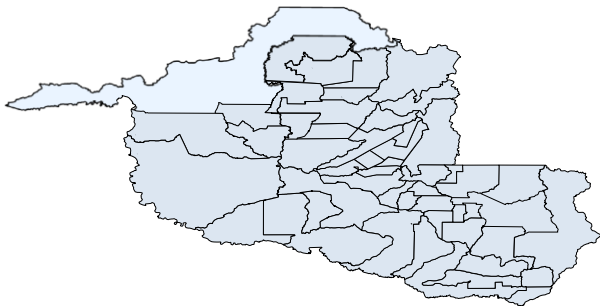


Gráfico da incidência observada no ano dengue, com relação à média de ocorrência nos últimos dez anos.

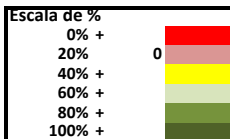
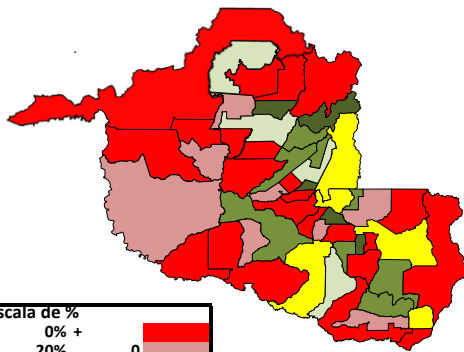
Perfil dos municípios

Municípios	População estimada 2015 (IBGE)	período analisado de 10/07/2018 à 10/07/2019										período analisado de 01/01/2018 à 31/12/2018										LIRAa							
		Dengue										Zika			Chikungunya			Febre Amarela			Levantamento Vetorial (Abril de 2018)			Inóculos utilizados em (Unidade/Assento) %					
		N.º Casos registrados no SINAN ONLINE			Condição Epidemiológica			Classificação e óbitos confirmados				Sorotipo viral isolado (2018)	Casos Notificados de Zika Virus (Fonte SINAN NET-2018)		Incidência casos prováveis	Maior Zona Atingida no ano	Casos Notificados de Chikungunya (Fonte SINAN ONLINE-2018)		Incidência casos prováveis	Maior Zona Atingida no ano	Casos Notificados de Febre Amarela (Fonte SINAN ONLINE-2018)		Incidência casos prováveis		Maior Zona Atingida no ano	ppa	Pneul.º	Crieat.º	
		Sung	dez	Confir.	Inciden. para 100 mil/hab.	Maior Zona Atingida no ano	DSA	Graves	Óbitos	Sung	dez		Confir.	Sung			dez	Confir.			Sung	dez							Confir.
Alta Floresta d'Oeste	25.578	75	1	0	0	Satisfatória	0	0	0			1	1	0	0	Satisfatória	1	1	0	0	Satisfatória	0	0	0	0	Satisfatória	1,6	D2	50%
Alto Alegre dos Parecis	13.940	29	1	0	0	Satisfatória	0	0	0			5	5	0	0	Satisfatória	13	10	2	22	Satisfatória	0	0	0	0	Satisfatória	0,4	D2	75%
Alto Paraíso	20.210	17	0	0	0	Satisfatória	0	0	0			0	0	0	0	Satisfatória	0	0	0	0	Satisfatória	0	0	0	0	Satisfatória	4,3	D1 / D2	24%
Alvorada d'Oeste	17.063	2	0	0	0	Satisfatória	0	0	0			0	0	0	0	Satisfatória	0	0	0	0	Satisfatória	1	1	0	0	Satisfatória	4,3	D2	0%
Ariquemes	104.401	92	2	0	0	Satisfatória	0	0	0			3	3	0	0	Satisfatória	32	23	5	9	Satisfatória	3	2	0	1	Satisfatória	2	D2	64%
Buritis	37.838	387	0	5	13	Satisfatória	0	0	0			0	0	0	0	Satisfatória	1	0	0	3	Satisfatória	0	0	0	0	Satisfatória	2,4	B	2%
Cabixi	6.355	11	0	0	0	Satisfatória	0	0	0			0	0	0	0	Satisfatória	0	0	0	0	Satisfatória	0	0	0	0	Satisfatória	2,9	D2	0%
Cacaulândia	6.367	1	0	0	0	Satisfatória	0	0	0			0	0	0	0	Satisfatória	0	0	0	0	Satisfatória	0	0	0	0	Satisfatória	0,3	D2	0%
Cacoal	87.226	90	1	3	3	Satisfatória	0	0	0			9	9	0	0	Satisfatória	30	21	8	10	Satisfatória	1	1	0	0	Satisfatória	3,5	D2	33%
Campo Novo de Rondônia	14.220	37	3	0	0	Satisfatória	0	0	0			0	0	0	0	Satisfatória	0	0	0	0	Satisfatória	0	0	0	0	Satisfatória	0,8	D2	36%
Candeias do Jamari	24.155	36	1	1	4	Satisfatória	1	0	0			2	2	0	0	Satisfatória	4	2	1	8	Satisfatória	0	0	0	0	Satisfatória	1,3	D2	64%
Castanheiras	3.617	4	0	0	0	Satisfatória	0	0	0			0	0	0	0	Satisfatória	0	0	0	0	Satisfatória	0	0	0	0	Satisfatória	1,9	A2/D1	112%
Cerejeiras	17.986	24	0	0	0	Satisfatória	0	0	0			0	0	0	0	Satisfatória	3	2	1	6	Satisfatória	0	0	0	0	Satisfatória	0,5	D1	30%
Chupinguaia	10.129	2	0	0	0	Satisfatória	0	0	0			1	1	0	0	Satisfatória	0	0	0	0	Satisfatória	1	0	0	10	Satisfatória	1,6	A2	87%
Colorado do Oeste	18.817	49	2	0	0	Satisfatória	0	0	0			1	0	1	5	Satisfatória	1	0	1	5	Satisfatória	2	2	0	0	Satisfatória	3,3	D2	42%
Corumbiara	8.842	12	0	0	0	Satisfatória	0	0	0			0	0	0	0	Satisfatória	0	0	0	0	Satisfatória	1	1	0	0	Satisfatória	2,6	D2	95%
Costa Marques	16.651	2	0	0	0	Satisfatória	0	0	0			0	0	0	0	Satisfatória	1	0	0	6	Satisfatória	0	0	0	0	Satisfatória	3,4	A2	0%
Cujubim	20.974	17	0	0	0	Satisfatória	0	0	0			0	0	0	0	Satisfatória	0	0	0	0	Satisfatória	0	0	0	0	Satisfatória	10,1	D2	0%
Espigão d'Oeste	32.385	79	1	5	15	Satisfatória	0	0	0			2	0	1	6	Satisfatória	5	4	0	3	Satisfatória	0	0	0	0	Satisfatória	3,5	D2	0%
Gov. Jorge Teixeira	10.127	2	0	0	0	Satisfatória	0	0	0			0	0	0	0	Satisfatória	2	0	0	20	Satisfatória	0	0	0	0	Satisfatória	6,7	D2	0%
Guajará-Mirim	46.632	83	0	1	2	Satisfatória	0	0	0			0	0	0	0	Satisfatória	3	0	0	6	Satisfatória	0	0	0	0	Satisfatória	1,5	D2	39%
Itapuã do Oeste	9.995	4	0	1	10	Satisfatória	0	0	0			0	0	0	0	Satisfatória	1	0	1	10	Satisfatória	0	0	0	0	Satisfatória	2,5	D2	0%
Jaru	55.738	13	1	0	0	Satisfatória	0	0	0			0	0	0	0	Satisfatória	3	1	1	4	Satisfatória	1	0	0	2	Satisfatória	4,8	D2	94%
Ji-Paraná	130.419	196	1	0	0	Satisfatória	0	0	0			59	51	4	6	Satisfatória	72	64	8	6	Satisfatória	7	6	0	1	Satisfatória	1,8	D2	55%
Machadinho d'Oeste	37.162	52	1	0	0	Satisfatória	0	0	0			0	0	0	0	Satisfatória	0	0	0	0	Satisfatória	1	1	0	0	Satisfatória	2,5	A2/D2	4%
Ministro Andreazza	10.823	4	2	0	0	Satisfatória	0	0	0			0	0	0	0	Satisfatória	1	0	1	9	Satisfatória	0	0	0	0	Satisfatória	0,3	D2	97%
Mirante da Serra	12.360	4	0	0	0	Satisfatória	0	0	0			0	0	0	0	Satisfatória	0	0	0	0	Satisfatória	0	0	0	0	Satisfatória	1,8	B/D2	20%
Monte Negro	15.873	48	1	0	0	Satisfatória	0	0	0			0	0	0	0	Satisfatória	0	0	0	0	Satisfatória	1	1	0	0	Satisfatória	3,6	D1 / D2	0%
Nova Brasilândia	21.592	36	0	0	0	Satisfatória	0	0	0			0	0	0	0	Satisfatória	1	1	0	0	Satisfatória	0	0	0	0	Satisfatória	3,8	D2	18%
Nova Mamoré	27.600	8	0	0	0	Satisfatória	0	0	0			2	1	0	4	Satisfatória	1	1	0	0	Satisfatória	0	0	0	0	Satisfatória	5,2	D2	4%
Nova União	7.824	8	1	0	0	Satisfatória	0	0	0			0	0	0	0	Satisfatória	0	0	0	0	Satisfatória	0	0	0	0	Satisfatória	0,6	B	0%
Novo Horizonte do Oeste	10.276	4	0	0	0	Satisfatória	0	0	0			0	0	0	0	Satisfatória	2	2	0	0	Satisfatória	1	0	0	10	Satisfatória	0,4	D1	22%
Ouro Preto do Oeste	39.924	53	2	2	5	Satisfatória	0	0	0			3	3	0	0	Satisfatória	11	6	1	13	Satisfatória	1	1	0	0	Satisfatória	4,5	D2	66%
Parecis	5.697	3	0	2	35	Satisfatória	1	0	0			0	0	0	0	Satisfatória	0	0	0	0	Satisfatória	0	0	0	0	Satisfatória	1,8	C	11%
Pimenta Bueno	37.512	80	0	0	0	Satisfatória	0	0	0			3	1	2	5	Satisfatória	2	1	0	3	Satisfatória	1	0	0	3	Satisfatória	2,2	D1	52%
Pimenteiras do Oeste	2.424	62	0	0	0	Satisfatória	0	0	0			18	13	0	206	Alerta	16	13	0	124	Alerta	1	1	0	0	Satisfatória	0,4	A1/D1	0%
Porto Velho	502.748	429	11	6	1	Satisfatória	1	0	0			47	39	7	2	Satisfatória	96	81	12	3	Satisfatória	4	4	0	0	Satisfatória	1,3	D2	12%
Presidente Médici	24.183	60	0	0	0	Satisfatória	0	0	0			0	0	0	0	Satisfatória	0	0	0	0	Satisfatória	0	0	0	0	Satisfatória	1,2	B	43%
Primavera de Rondônia	3.501	3	2	0	0	Satisfatória	0	0	0			0	0	0	0	Satisfatória	0	0	0	0	Satisfatória	0	0	0	0	Satisfatória	1,8	D2	0%
Rio Crespo	3.750	19	1	0	0	Satisfatória	0	0	0			0	0	0	0	Satisfatória	0	0	0	0	Satisfatória	0	0	0	0	Satisfatória	0,8	D2	122%
Rolim de Moura	56.242	126	0	0	0	Satisfatória	0	0	0			1	1	0	0	Satisfatória	5	2	1	5	Satisfatória	0	0	0	0	Satisfatória	2,6	D1	6%
Santa Luzia d'Oeste	8.532	9	2	0	0	Satisfatória	0	0	0			0	0	0	0	Satisfatória	1	1	0	0	Satisfatória	0	0	0	0	Satisfatória	1,6	D1	98%
São Felipe d'Oeste	6.103	8	0	0	0	Satisfatória	0	0	0			0	0	0	0	Satisfatória	0	0	0	0	Satisfatória	0	0	0	0	Satisfatória	2,2	D2	129%
São Francisco do Guaporé	19.002	8	0	0	0	Satisfatória	0	0	0			0	0	0	0	Satisfatória	0	0	0	0	Satisfatória	0	0	0	0	Satisfatória	0,4	D2	0%
São Miguel do Guaporé	23.803	7	0	0	0	Satisfatória	0	0	0			1	1	0	0	Satisfatória	1	1	0	0	Satisfatória	0	0	0	0	Satisfatória	3,2	B / D1	87%
Seringueiras	12.581	44	0	0	0	Satisfatória	0	0	0			1	1	0	0	Satisfatória	1	1	0	0	Satisfatória	0	0	0	0	Satisfatória	0,8	D1	23%
Teixeirópolis	5.003	5	0	0	0	Satisfatória	0	0	0			0	0	0	0	Satisfatória	4	2	2	40	Satisfatória	0	0	0	0	Satisfatória	3,2	A1/D2	122%
Theobroma	11.347	9	0	0	0	Satisfatória	0	0	0			0	0	0	0	Satisfatória	3	3	0	0	Satisfatória	0	0	0	0	Satisfatória	1,9	D2	90%
Urupá	13.293	2	0	0	0	Satisfatória	0	0	0			0	0	0	0	Satisfatória	1	0	1	8	Satisfatória	0	0	0	0	Satisfatória	14,9	D2	0%
Vale do Anari	10.843	6	0	0	0	Satisfatória	0	0	0			0	0	0	0	Satisfatória	0	0	0	0	Satisfatória	1	1	0	0	Satisfatória	1	B / D2	118%
Vale do Paraíso	8.231	20	1	1	12	Satisfatória	0	0	0			0	0	0	0	Satisfatória	0	0											

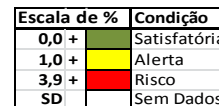
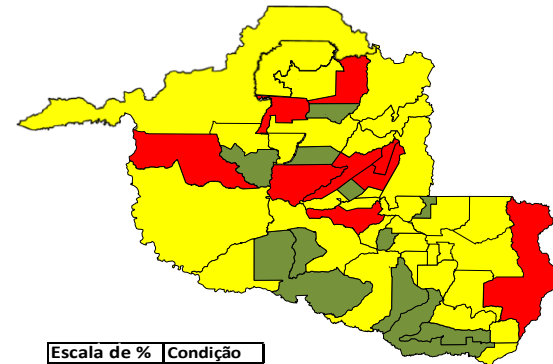
MAPA DE INCIDÊNCIA DE DENGUE POR MUNICÍPIO



MAPA DO % DE IMÓVEIS VISTORIADOS NO 4º CICLO



MAPA DO RESULTADO DO ULTIMO LIRAa



Apoio da AGEVISA aos municípios durante o período analisado.

Apoio técnico direto aos município (viagem de supervisão e apoio técnico)

Alto Paraíso	Cujubim	Mirante da Serra	Rio Crespo
Ariquemes	Cacoal	Monte Negro	São Felipe
Alvorada	Espigão do Oeste	Nova União	São Francisco
Buritit	Governador Jorge Teixeira	Ouro Preto	Teixeirópolis
Cacaulândia	Itapua do Oeste	Pimenta Bueno	Theobroma
Campo Novo	Jaru	Presidente Medici	Urupa
Candeias do Jamari	Ji-Paraná	Porto Velho	Vale do Anari
Costa Marques	Machadinho	Primavera	
	Ministro Andreaza		

Municípios contemplados com repasse adicional de Kits de EPI's (equipamentos de proteção individual) para bloqueio de focos

Ariquemes	Ji-Paraná
Alto Alegre	Jaru
Buritit	Ministro Andreaza
Campo Novo	Pimenta
Machadinho do Oeste	Theobroma
Monte Negro	Urupa
Rio Crespo	Vale do Anari
Cacoal	

Observação:
O repasse adicional contemplou municípios que realizaram bloqueios de focos e registraram dentro do sistema próprio (SISPNCDD)

Repasse de insumos estratégicos aos municípios (inseticidas)

Município	Adulticida (L)	Residual (kg)	Larvicida (Kg)	Município	Adulticida(L)	Residual (Kg)	Larvicida (kg)
Alvorada do Oeste	100	2	4	Monte Negro	40	1	3
Ariquemes	160	5	10	Nova Uniao	40	2	2
Alta Floresta	40		3	Nova Mamore	60	0	4
Alto Alegre	40	2	0	Nova Brasilândia	20	2	2
Buritit	700	3	5	Ouro Preto	100	2	11
Cacaulândia	40	1	2	Pimenteiras	60	2	4
Cacoal	240	8	21	Primavera de Rondônia	40	2	4
Campo Novo	240	1	4	Presidente Medici	100	2	4
Costa Marques	100	4	9	Parecis	40	2	2
Castanheiras	20	2	0	Rio Crespo	40	1	2
Cujubim	40	1	3	Rolim de Moura	100	3	20

Cabixi	20	2	0	São Francisco	100	2	3
Cerejeiras	40	2	3	santa Luzia	40	2	2
Chupinguaia	20	2	0	São Miguel	40	2	2
Colorado	40	5	0	Seringueiras	40	2	2
Corumbiara	40	2	5	São Felipe	20	3	3
Espigão do oeste	100	2	6	Teixeiropoles	80	4	4
Governo Jorge Teixeira	40	2	2	Theobroma	40	2	3
Guajará Mirim	0	0	10	Urupa	80	2	4
Itapua do Oeste	40	2	4	Vale do Anari	40	2	3
Jaru	80	4	10	Vale do Paraíso	80	3	7
Ji-Parana	200	25	25	Vilhena	60	3	0
Machadinho do Oeste	100	1	5				
Mirante da serra	100	2	2				
Ministro Andreaza	20	2	2				

Repasse de teste rápido para a triagem de casos suspeitos de Dengue,Zika ou Chikungunya

Municípios	Dengue	Zika	Chikungunya	Municípios	dengue	zika	Chikungunya
Alto Paraíso	60	25	60	Novo Horizonte do Oeste	40	0	40
Ariquemes	340	75	340	Nova Mamoré	80	25	80
Alvorada d'Oeste	60	25	60	Nova União	20	0	20
Alta Floresta d'Oeste	80	0	80	Nova Brasilândia	80	25	80
Alto Alegre dos Parecis	40	25	40	Parecis	20	0	20
Buritis	120	25	120	Pimenta Bueno	120	25	120
Castanheiras	20	0	20	Primavera de Rondônia	20	0	20
Cabixi	20	0	20	Pimenteiras do Oeste	20	0	20
Cerejeiras	60	25	60	Presidente Médici	80	25	80
Chupinguaia	40	0	40	Porto Velho	1600	500	1560
Colorado do Oeste	60	25	60	Ouro Preto do Oeste	140	25	140
Corumbiara	40	0	40	Rio Crespo	20	0	20
Cacaulândia	20	0	20	Rolim de Moura	180	50	180
Campo Novo de Rondônia	40	0	40	São Francisco do Guaporé	60	25	60
Candeias do Jamari	80	25	80	São Felipe d'Oeste	20	0	20
Cujubim	60	25	60	Santa Luzia d'Oeste	40	0	40
Cacoal	300	75	280	São Miguel do Guaporé	80	25	80
Costa Marques	60	25	60	Seringueiras	40	0	40
Espigão d'Oeste	100	25	100	Teixeirópolis	20	0	20
Gov. Jorge Teixeira	40	0	40	Theobroma	40	0	40
Jaru	200	50	180	Urupá	40	0	40
Ji-Paraná	440	125	420	Vale do Anari	40	0	40
Guajará-Mirim	160	50	160	Vale do Paraíso	20	0	20
Itapuã do Oeste	40	0	40	Vilhena	280	75	280
Monte Negro	60	25	60				
Ministro Andreazza	40	0	40				
Mirante da Serra	40	0	40				
Machadinho d'Oeste	120	25	120				

Este boletim está sendo elaborado com frequência Mensal.

TUDO CASO GRAVE OU ÓBITO SUSPEITO DE DENGUE DEVE SER INFORMADO IMEDIATAMENTE À COORDENAÇÃO ESTADUAL

Os dados constantes neste boletim tem fonte no SINAN ONLINE, GAL e SISPNCD, sendo portanto parciais e passíveis de alterações.

e-mail: dengue@agevisa.ro.gov.br

telefone: (69) 3225-6736

data da última atualização:

25/08/2018