GOVERNO DO ESTADO DE RONDÔNIA
AGÊNCIA ESTADUAL DE VIGILÂNCIA EM SAÚDE
GERÊNCIA TÉCNICA DE VIGILÂNCIA AMBIENTAL E EPIDEMIOLÓGICA
PROGRAMA ESTADUAL DE CONTROLE DA DENGUE

BOLETIM EPIDEMIOLÓGICO PARA MONITORAMENTO DAS DOENÇAS VEICULADAS PELO AEDES

Período analisado **Sem** **1** 01/01/2018 **á** **Sem** **11** 18/03/2018

Dados Comparativos de DENGUE com o mesmo período do ano anterior

2018	
Total de casos **Notificados**	**696**
Total de casos **Confirmados**	**125**
Total de casos **em Investigação**	**242**
Total de casos **Descartados**	**329**
Total de óbitos	**0**

2017	
Total de casos **Notificados**	**3477**
Total de casos **Confirmados**	**1097**
Total de casos **em Investigação**	**355**
Total de casos **Descartados**	**2025**
Total de óbitos	**0**

2018 em relação a 2017	
O ano registra redução de	**-79,98%**
com relação ao total de casos notificados no mesmo período de 2017, com	**34,77%**
desses casos ainda não concluídos.	

Gráfico Comparativo entre o número de casos de Dengue notificados por semana epidemiológica entre os anos 2017 e 2018.

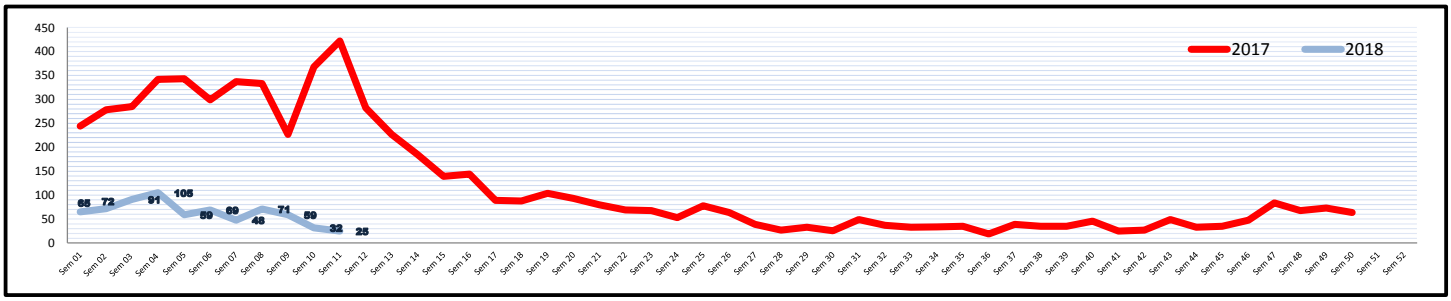

Dados da semana 28 de 2017 (10/07) até a semana 27 de 2018 (08/07) - ANO DENGUE

Gráfico da incidência observada no ano dengue, com relação à média de ocorrência nos últimos dez anos.

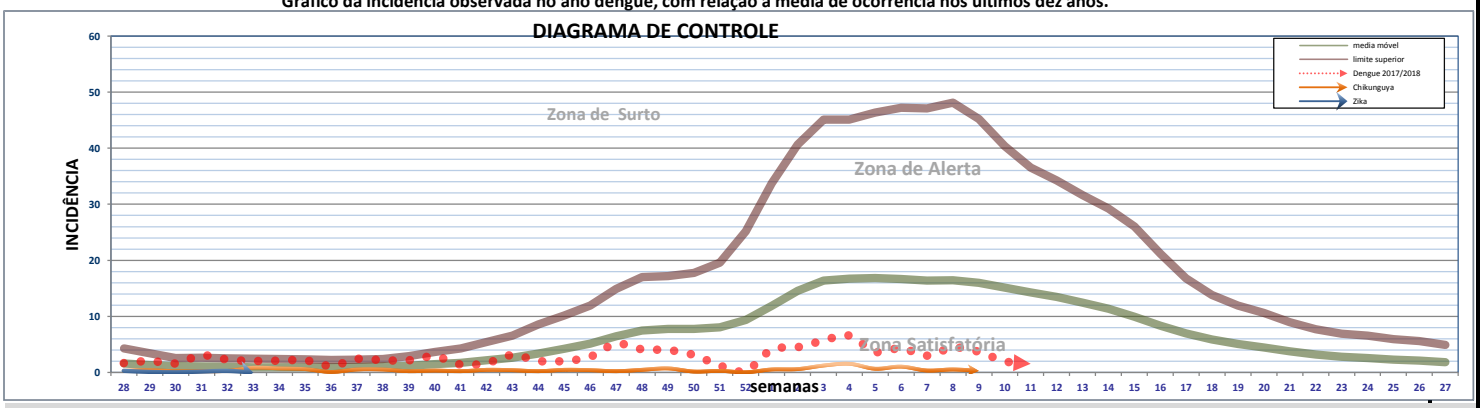

Perfil dos municípios

Municípios	População estimada 2015 (IBGE)	Dengue: período analisado de 10/07/2017 á 08/07/2018											Sorotipo viral isolado	Levantamento Vetorial (Jan. de 2018)		Imóveis Vitoriados no 2º ciclo/2018	Casos de Zika Virus (Fonte SINAN NET-2018)			Incidência casos provaveis	Casos de Chikungunya (Fonte SINAN ONLINE-2018)			Incidência casos provaveis
		N.º Casos registrados no SINAN ONLINE			Condição Epidemiológica		Classificação e óbitos confirmados			Critério de Confirmação														
		Suspeitos	Em Investigação	Confirmados	Incidência.*	Maior Zona Atingida no ano	DSA₁	Graves	Óbitos	Lab.	Clin. Epidem	A confirmar		IIP	Criad. Pred ²	%	Susp	desc	Confir		Susp	desc	Confir	
Alta Floresta d'Oeste	25.578	54	13	1	0	Satisfatória	0	0	0	6	17	31		0,4	D2	0%	0	0	0	0	0	0	0	0
Alto Alegre dos Parecis	13.940	16	6	3	22	Satisfatória	0	0	0	8	0	8	DENV-1	1,6	A2	28%	4	1	0	22	8	2	1	43
Alto Paraíso	20.210	14	2	2	10	Satisfatória	0	0	0	11	1	2		0	0	12%	0	0	0	0	0	0	0	0
Alvorada d'Oeste	17.063	1	0	0	0	Satisfatória	0	0	0	1	0	0		1,6	D2	0%	0	0	0	0	0	0	0	0
Ariquemes	104.401	78	7	18	17	Satisfatória	0	0	0	64	7	8		6,4	D2	12%	1	1	0	0	16	6	3	10
Buritis	37.838	340	3	90	238	Alerta	0	0	0	184	146	11		3,8	D2	26%	0	0	0	0	0	0	0	0
Cabixi	6.355	6	1	3	47	Satisfatória	0	0	0	4	1	1		5,4	D2	0%	0	0	0	0	0	0	0	0
Cacaulândia	6.367	1	0	0	0	Satisfatória	0	0	0	0	0	1		0,2	D2	0%	0	0	0	0	0	0	0	0
Cacoal	87.226	38	5	2	2	Satisfatória	0	0	0	30	4	5		3	D2	0%	5	4	0	1	4	2	1	2
Campo Novo de Rondônia	14.220	33	2	5	35	Satisfatória	0	0	0	14	4	16		1,3	D2	0%	0	0	0	0	0	0	0	0
Candeias do Jamari	24.155	18	1	3	12	Satisfatória	1	0	0	13	1	6		1,4	A2/B/D2	21%	1	1	0	0	1	0	0	4
Castanheiras	3.617	3	1	0	0	Satisfatória	0	0	0	2	0	1		1,3	A2	0%	0	0	0	0	0	0	0	0
Cerejeiras	17.986	12	4	4	22	Satisfatória	0	0	0	8	0	4		0,7	D1/D2	11%	0	0	0	0	0	0	0	0
Chupinguaia	10.129	1	1	0	0	Satisfatória	0	0	0	0	0	1		1,4	A2/D2	0%	0	0	0	0	0	0	0	0
Colorado do Oeste	18.817	29	5	9	48	Satisfatória	0	0	0	3	19	7		3,7	D2	14%	1	0	1	5	1	0	1	5
Corumbiara	8.842	6	2	0	0	Satisfatória	0	0	0	1	2	3		5,3	D2	0%	0	0	0	0	0	0	0	0
Costa Marques	16.651	1	0	1	6	Satisfatória	0	0	0	1	0	0		3,8	A2/B	0%	0	0	0	0	0	0	0	0
Cujubim	20.974	15	1	2	10	Satisfatória	0	0	0	1	5	9		0	0	4%	0	0	0	0	0	0	0	0
Espigão d'Oeste	32.385	53	4	15	46	Satisfatória	0	0	0	36	0	17		6	D2	0%	1	0	1	3	1	1	0	0
Gov. Jorge Teixeira	10.127	2	0	1	10	Satisfatória	0	0	0	1	0	4		1,6	D2	0%	0	0	0	0	2	0	0	20
Guajará-Mirim	46.632	59	15	25	54	Satisfatória	0	0	0	9	17	36		3,9	D2	0%	0	0	0	0	0	0	0	0
Itapuã do Oeste	9.995	1	0	1	10	Satisfatória	0	0	0	0	1	0		15,2	D2	0%	0	0	0	0	0	0	0	0
Jaru	55.738	8	1	0	0	Satisfatória	0	0	0	0	1	7		3,1	D2	15%	0	0	0	0	1	0	0	2
Ji-Paraná	130.419	136	13	21	16	Satisfatória	0	0	0	75	45	16		1,4	D2	0%	20	17	3	2	26	16	6	8
Machadinho d'Oeste	37.162	36	0	4	11	Satisfatória	0	0	0	23	13	0		1,8	D2	0%	0	0	0	0	0	0	0	0
Ministro Andreazza	10.823	3	0	2	18	Satisfatória	0	0	0	2	0	1		0	0	7%	0	0	0	0	0	0	0	0
Mirante da Serra	12.360	4	0	3	24	Satisfatória	0	0	0	0	3	1		2,2	D2	17%	0	0	0	0	0	0	0	0
Monte Negro	15.873	29	15	4	25	Satisfatória	0	0	0	5	11	17		1,8	D1	0%	0	0	0	0	0	0	0	0

Nova Brasilandia	21.592	11	0	6	28	Satisfatória	0	0	0	6	9	0		1,3	C	0%	0	0	0	0	0	0	0	0	0
Nova Mamore	27.600	6	2	1	4	Satisfatória	0	0	0	0	1	5		6,7	D2	0%	0	0	0	0	0	0	0	0	0
Nova União	7.824	5	0	3	38	Satisfatória	0	0	0	4	0	1		0	0	0%	0	0	0	0	0	0	0	0	0
Novo Horizonte do Oeste	10.276	3	1	0	0	Satisfatória	0	0	0	1	0	2		0,4	D1	6%	0	0	0	0	1	1	0	0	0
Ouro Preto do Oeste	39.924	44	5	11	28	Satisfatória	0	0	0	23	3	18		4,8	D2	0%	1	1	0	0	4	0	1	10	0
Parecis	5.697	1	0	1	18	Satisfatória	0	0	0	1	0	0		2,7	D2	0%	0	0	0	0	0	0	0	0	0
Pimenta Bueno	37.512	33	15	3	8	Satisfatória	0	0	0	1	11	21		2,2	D2	23%	1	0	0	3	0	0	0	0	0
Pimenteiras do Oeste	2.424	26	2	1	41	Satisfatória	0	0	0	19	2	5		0,5	C	0%	9	6	0	124	13	8	0	206	0
Porto Velho	502.748	291	22	65	13	Satisfatória	0	1	0	218	51	25	DENV-1	1,6	D2	0%	15	9	1	1	41	28	6	3	0
Presidente Médici	24.183	15	0	6	25	Satisfatória	0	0	0	15	1	2		0,6	A2/D2	0%	0	0	0	0	0	0	0	0	0
Primavera de Rondônia	3.501	0	0	0	0	Satisfatória	0	0	0	0	0	0		1,7	B	0%	0	0	0	0	0	0	0	0	0
Rio Crespo	3.750	0	0	0	0	Satisfatória	0	0	0	0	0	0		3,3	D2	61%	0	0	0	0	0	0	0	0	0
Rolim de Moura	56.242	120	1	58	103	Alerta	0	0	0	19	100	2		4,2	D2	12%	1	1	0	0	2	0	0	4	0
Santa Luzia d'Oeste	8.532	4	3	0	0	Satisfatória	0	0	0	0	1	3		2,5	D1	10%	0	0	0	0	0	0	0	0	0
São Felipe d'Oeste	6.103	1	0	0	0	Satisfatória	0	0	0	0	1	0		4	D2	0%	0	0	0	0	0	0	0	0	0
São Francisco do Guaporé	19.002	3	0	1	5	Satisfatória	0	0	0	3	0	0		0,9	A2	0%	0	0	0	0	0	0	0	0	0
São Miguel do Guaporé	23.803	3	0	1	4	Satisfatória	0	0	0	2	0	1		3,8	D1	0%	0	0	0	0	0	0	0	0	0
Seringueiras	12.581	37	11	6	48	Satisfatória	0	0	0	8	16	13		0	0	4%	0	0	0	0	0	0	0	0	0
Teixeirópolis	5.003	1	0	0	0	Satisfatória	0	0	0	0	0	1		2,2	D2	0%	0	0	0	0	0	0	0	0	0
Theobroma	11.347	8	7	0	0	Satisfatória	0	0	0	0	0	8		2,1	D2	28%	0	0	0	0	3	0	0	26	0
Urupá	13.293	2	0	2	15	Satisfatória	0	0	0	2	0	0		12	D2	83%	0	0	0	0	1	0	1	8	0
Vale do Anari	10.843	4	0	0	0	Satisfatória	0	0	0	0	0	4		1,4	A2	44%	0	0	0	0	0	0	0	0	0
Vale do Paraiso	8.231	14	2	1	12	Satisfatória	0	0	0	10	1	3		2,2	A2	26%	0	0	0	0	0	0	0	0	0
Vilhena	91.801	138	20	7	8	Satisfatória	0	0	0	77	40	23		5,5	D2	0%	15	5	6	11	9	6	0	3	0
Total do Estado	**1.769.695**	**1767**	193	392	**22**	**Satisfatória**	**1**	1	**0**	911	535	350		2,8		5%	**75**	**46**	**12**	**2**	**134**	**70**	**20**	**4**	

1- DSA- Dengue com Sinais de Alarme.

2- O banco de dados é considerado Inconsistente quando o total de casos concluídos com critérios(laboratório e clínico) mais os em investigação for menor ou maior que o total de casos suspeitos.

3- Criadouro Predominante: A1- Caixa d'água (elevado), A2- Outros depósitos de armazenamento de água (baixo), B- Pequenos depósitos móveis, C- Depósitos fixos, D1- Pneus e outros materiais rodantes, D2- Lixo (recipientes plásticos, latas) sucatas, entulhos, E- Depósitos naturais.

4- Incidência para 100 mil/habitantes.

MAPA DE INCIDÊNCIA DENGUE POR MUNICÍPIO

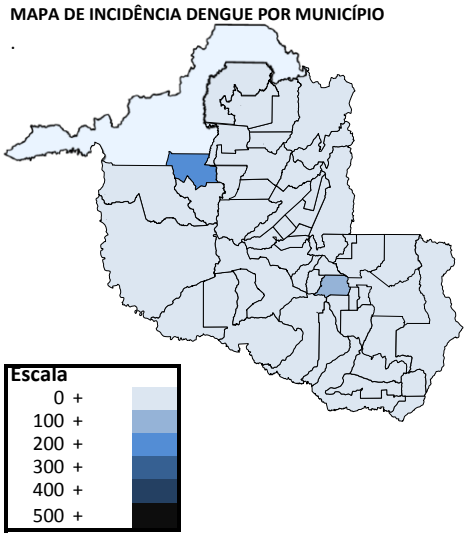

MAPA DO % DE IMÓVEIS VISTORIADOS NO 2°CICLO

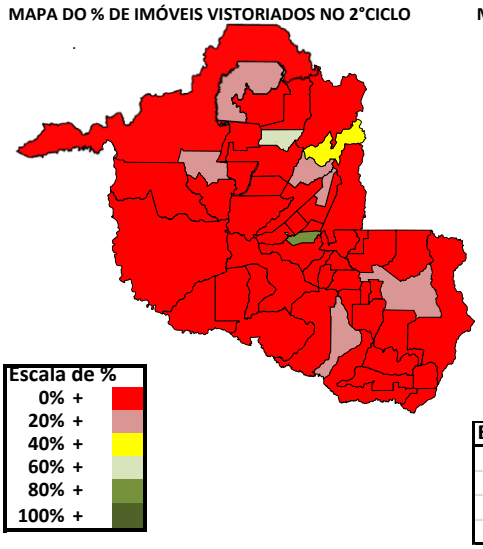

MAPA DO RESULTADO DO ULTIMO LIRAa

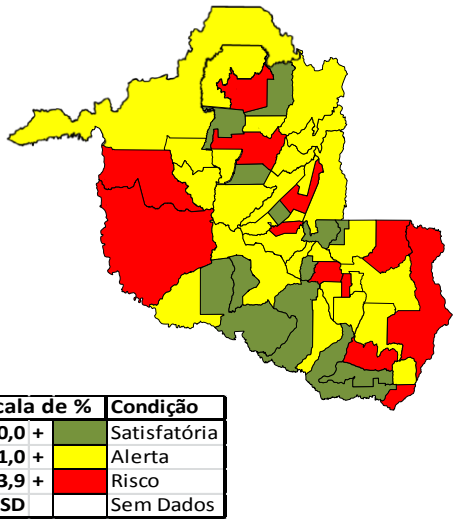

Chikungunya / Zika Vírus

Os dados de Zika Vírus e Chikungunya fazem referencia apenas ao ano 2018, e tem como fonte o SINAN.
São considerados casos provaveis todos aqueles que ainda não foram descartados.

Informações Adicionais

Durante o ano 2018, foram notificados 13 casos suspeitos de FEBRE AMARELA,sem nenhum confirmado até o momento.

Por ocasião do periodo chuvoso esse boletim está sendo elaborado com frequencia quinzenal.

TODO CASO GRAVE OU ÓBITO SUSPEITO DE DENGUE DEVE SER INFORMADO IMEDIATAMENTE À COORDENAÇÃO ESTADUAL

Os dados constantes neste boletim tem fonte no SINAN ONLINE, GAL e SISPNCD, sendo portanto parciais e passiveis de alterações.

e-mail: dengue@agevisa.ro.gov.br telefone: (69) 3225-6736 data da última atualização: 18/03/2018