

Pimenta Bueno	37.512	22	10	3	8	Satisfatória	0	0	0	1	6	15		2,2	D2	28%												
Pimenteiras do Oeste	2.424	18	9	1	41	Satisfatória	0	0	0	7	2	9		0,5	C	0%						2						6
Porto Velho	502.748	176	16	42	8	Satisfatória	0	1	0	125	28	22		SD	0	4%												2
Presidente Médici	24.183	14	1	5	21	Satisfatória	0	0	0	11	1	2		0,6	A2/D2	0%												
Primavera de Rondônia	3.501	0	0	0	0	Satisfatória	0	0	0	0	0	0		1,7	B	0%												
Rio Crespo	3.750	0	0	0	0	Satisfatória	0	0	0	0	0	0		SD	0	0%												
Rolim de Moura	56.242	91	1	55	98	Satisfatória	0	0	0	17	72	2		4,2	D2	14%												
Santa Luzia d'Oeste	8.532	0	0	0	0	Satisfatória	0	0	0	0	0	0		2,5	D1	0%												
São Felipe d'Oeste	6.103	1	0	0	0	Satisfatória	0	0	0	0	1	0		4	D2	36%												
São Francisco do Guaporé	19.002	1	0	1	5	Satisfatória	0	0	0	1	0	0		SD	0	0%												
São Miguel do Guaporé	23.803	0	0	0	0	Satisfatória	0	0	0	0	0	0		0,9	A2	0%												
Seringueiras	12.581	19	1	0	0	Satisfatória	0	0	0	2	16	1		SD	0	0%												
Teixeirópolis	5.003	1	0	0	0	Satisfatória	0	0	0	0	0	1		SD	0	0%												
Theobroma	11.347	0	0	0	0	Satisfatória	0	0	0	0	0	0		2,1	D2	38%												
Urupá	13.293	2	0	2	15	Satisfatória	0	0	0	2	0	0		1,2	D2	0%												
Vale do Anari	10.843	4	0	0	0	Satisfatória	0	0	0	0	0	4		SD	0	21%												
Vale do Paraíso	8.231	6	0	1	12	Satisfatória	0	0	0	2	0	4		2,2	A2	45%												
Vilhena	91.801	109	35	5	5	Satisfatória	0	0	0	39	32	38		5,5	D2	0%												
Total do Estado	1.769.695	1264	270	270	15	Satisfatória	0	2	0	545	330	388		2,8	0	6%												


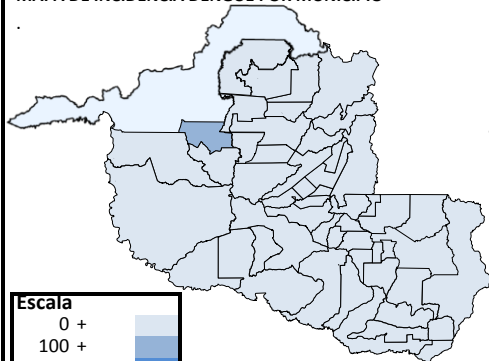
1- DSA- Dengue com Sinais de Alarme.

2- O banco de dados é considerado Inconsistente quando o total de casos concluídos com critérios(laboratório e clínico) mais os em investigação for menor ou maior que o total de casos suspeitos.

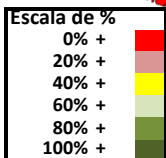
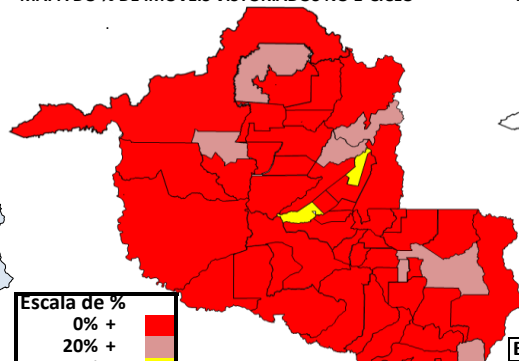
3- Criançouro Predominante: A1- Caixa d'água (elevado), A2- Outros depósitos de armazenamento de água (baixo), B- Pequenos depósitos móveis, C- Depósitos fixos, D1- Pneus e outros materiais rodantes, D2- Lixo (recipientes plásticos, latas) sucatas, entulhos, E- Depósitos naturais.

4- Incidência para 100 mil/habitantes.

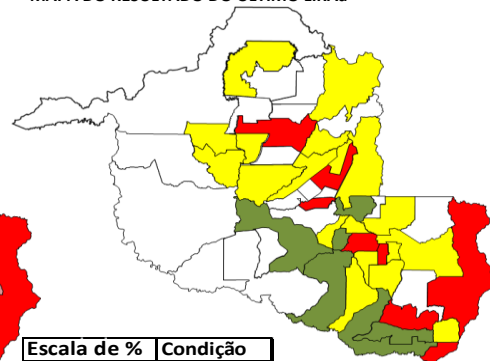
MAPA DE INCIDÊNCIA DENGUE POR MUNICÍPIO



MAPA DO % DE IMÓVEIS VISTORIADOS NO 1º CICLO



MAPA DO RESULTADO DO ÚLTIMO LIRAa



Escala de %	Condição
0,0 +	Satisfatória
1,0 +	Alerta
3,9 +	Risco
SD	Sem Dados

Chikungunya / Zika Vírus

Os dados de Zika Vírus e Chikungunya fazem referencia ao ano 2018, e tem como fonte o SINAN.

Informações Adicionais

O sistema registra 1 óbito por Zika Vírus no mês de junho de 2017 no Município de Porto Velho. Durante o ano 2018, foi notificado 1 caso suspeitos FEBRE AMARELA no SINAM.

Por ocasião do período chuvoso esse boletim está sendo elaborado com frequência quinzenal.

TODO CASO GRAVE OU ÓBITO SUSPEITO DE DENGUE DEVE SER INFORMADO IMEDIATAMENTE À COORDENAÇÃO ESTADUAL

Os dados constantes neste boletim tem fonte no SINAN ONLINE, GAL e SISPNCd, sendo portanto parciais e passíveis de alterações.