



GOVERNO DO ESTADO DE RONDÔNIA
 AGÊNCIA ESTADUAL DE VIGILÂNCIA EM SAÚDE
 GERÊNCIA TÉCNICA DE VIGILÂNCIA AMBIENTAL E EPIDEMIOLÓGICA
 PROGRAMA ESTADUAL DE CONTROLE DA DENGUE

BOLETIM EPIDEMIOLÓGICO PARA MONITORAMENTO DA DENGUE

Período analisado Sem 1 01/01/2017 à Sem 45 11/11/2017

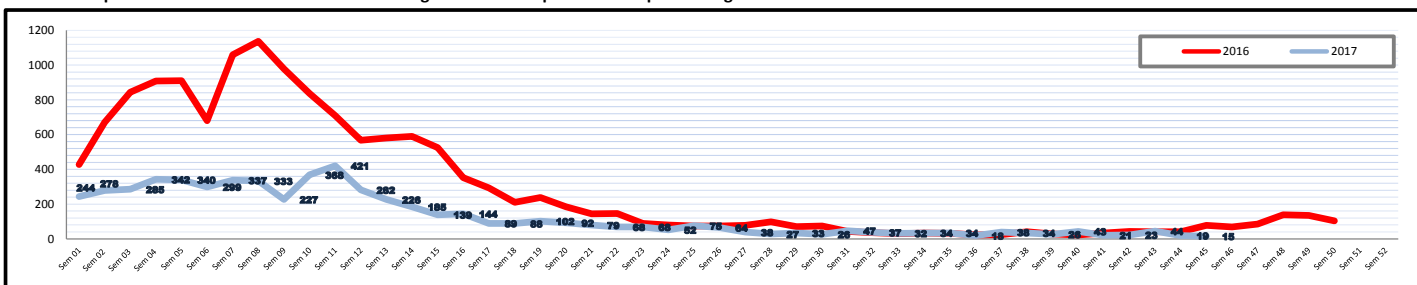
Dados Comparativos com o mesmo período do ano anterior

2017	
Total de casos Notificados	5816
Total de casos Confirmados	1608
Total de casos em Investigação	741
Total de casos Descartados	3467
Total de óbitos	0

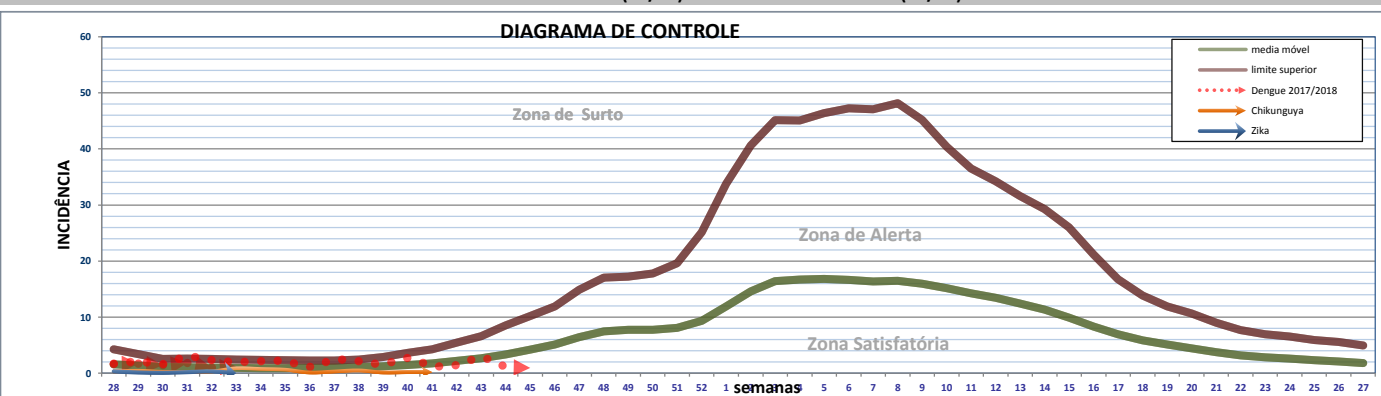
2016	
Total de casos Notificados	14336
Total de casos Confirmados	7319
Total de casos em Investigação	2
Total de casos Descartados	7015
Total de óbitos	3

2017 em relação a 2016		
O ano registra	redução de	-59,43%
com relação ao total de casos notificados		
no mesmo período de 2016, com		12,74%
desses casos ainda não concluídos.		

Gráfico Comparativo entre o número de casos de Dengue notificados por semana epidemiológica entre os anos 2016 e 2017.



Dados da semana 28 de 2017 (10/07) até a semana 27 de 2018 (08/07) - ANO DENGUE



Perfil dos municípios

Municípios	População estimada 2015 (IBGE)	Dengue: período analisado de 10/07/2017 à 08/07/2018										Levantamento Vetorial (OUT/NOV/2017)		Imóveis Vistoriados no 6º ciclo Nov/Dez 2017 (SisPNCD)		Casos de Zika Virus (Fonte SINAN NET-2017)			Casos de Chikungunya (Fonte SINAN ONLINE-2017)			
		N.º Casos registrados no SINAN ONLINE			Condição Epidemiológica		Classificação e óbitos confirmados			Critério de Confirmação			IIP	Criad. Pred. 1	%	Criad. Pred. 2	Susp	disc	Confir	Susp	disc	Confir
		Suspeitos	Em Investigação	Confirmados	Incidência	Malor Zona Atingida no ano	DSAs	Graves	Óbitos	Lab.	Clin. Epidem.	A confirmar										
Alta Horesta d'Oeste	25.578	10	9	0	0	Satisfatória	0	0	0	0	0	10	0,6	D2	1%		1	1	0	5	3	0
Alto Alegre dos Parecis	13.940	1	0	0	0	Satisfatória	0	0	0	1	0	0	0,4	A2	9%		0	0	0	0	0	0
Alto Paraíso	20.210	2	0	0	0	Satisfatória	0	0	0	2	0	0	3,1	A2	0%		1	0	0	2	0	1
Alvorada d'Oeste	17.063	0	0	0	0	Satisfatória	0	0	0	0	0	0	3,2	A2	0%		0	0	0	0	0	0
Aniquemes	104.401	47	3	11	11	Satisfatória	0	0	0	43	1	3	1,7	D2	8%		38	36	2	102	96	4
Buritis	37.838	104	45	8	21	Satisfatória	0	0	0	41	1	0	7	D2	13%		9	9	0	5	5	0
Cabixi	6.355	0	0	0	0	Satisfatória	0	0	0	0	0	0	2,1	8/D2	0%		0	0	0	0	0	0
Cacaulândia	6.367	0	0	0	0	Satisfatória	0	0	0	0	0	0	0,4	A2 E D2	0%		0	0	0	1	0	0
Cacoal	87.226	11	5	0	0	Satisfatória	0	0	0	4	2	5	2,3	D2	0%		16	9	1	41	38	3
Campo Novo de Rondônia	14.220	12	7	2	14	Satisfatória	0	0	0	3	1	8	4,7	D2	4%		1	0	0	2	1	0
Candeias do Jamari	24.155	9	0	2	8	Satisfatória	0	0	0	9	0	0	1,3	B	0%		5	1	0	15	5	2
Castanheiras	3.617	0	0	0	0	Satisfatória	0	0	0	0	0	0	3	D2	0%		0	0	0	1	0	0
Cerejeiras	17.986	2	0	0	0	Satisfatória	0	0	0	0	0	2	0,7	D1	0%		9	0	0	22	9	0
Chupinguiá	10.129	0	0	0	0	Satisfatória	0	0	0	0	0	0	1,3	A2	0%		0	0	0	2	0	0
Colorado do Oeste	18.817	6	3	0	0	Satisfatória	0	0	0	1	1	4	2,9	D2	14%		3	0	0	6	4	0
Corumbiara	8.842	1	1	0	0	Satisfatória	0	0	0	0	0	1	2,6	D2	0%		1	1	0	2	0	0
Costa Marques	16.651	1	0	1	6	Satisfatória	0	0	0	1	0	0	3,1	A2	0%		2	0	0	0	0	0
Cujubim	20.974	10	3	1	5	Satisfatória	0	0	0	1	5	4	5,6	D2	0%		2	2	0	3	1	1
Espigão d'Oeste	32.385	39	3	11	34	Satisfatória	0	0	0	30	0	9	5	D2	1%		5	3	0	4	2	0
Gov. Jorge Teixeira	10.127	0	0	0	0	Satisfatória	0	0	0	0	0	0	0,6	D2	0%		0	0	0	1	0	1
Guajará-Mirim	46.632	5	0	0	0	Satisfatória	0	0	0	1	0	4	2,3	A2	0%		0	0	0	3	0	1
Itapua do Oeste	9.995	1	0	1	10	Satisfatória	0	0	0	0	1	0	16,1	D2	0%		0	0	0	1	0	1
Jaru	55.738	2	1	0	0	Satisfatória	0	0	0	0	0	2	2,2	D2	9%		12	7	4	26	1	9
Ji-Paraná	130.419	61	12	3	2	Satisfatória	0	0	0	20	29	12	1,3	D2	0%		50	32	10	62	46	7
Machadinho d'Oeste	37.162	19	0	2	5	Satisfatória	0	0	0	12	7	0	0,6	D2	2%		3	0	0	2	0	0
Ministro Andreazza	10.823	2	0	2	18	Satisfatória	0	0	0	2	0	0	0,5	D1	0%		0	0	0	1	0	0
Mirante da Serra	12.360	0	0	0	0	Satisfatória	0	0	0	0	0	0	0,4	D2	0%		0	0	0	1	1	0
Monte Negro	15.873	6	3	2	13	Satisfatória	0	0	0	3	0	3	1,4	D2	0%		0	0	0	0	0	0
Nova Brasilândia	21.592	6	0	6	28	Satisfatória	0	0	0	1	5	0	2,1	B	1%		0	0	0	4	4	0
Nova Mamoré	27.600	1	0	0	0	Satisfatória	0	0	0	0	1	0	3,8	D2	0%		0	0	0	0	0	0
Nova União	7.824	4	0	3	38	Satisfatória	0	0	0	3	0	1	4	D2	0%		0	0	0	9	2	5
Novo Horizonte do Oeste	10.276	1	0	0	0	Satisfatória	0	0	0	1	0	0	0,4	D2	0%		0	0	0	0	0	0
Ouro Preto do Oeste	39.924	12	2	3	8	Satisfatória	0	0	0	5	1	6	3,3	D2	0%		7	2	1	8	0	0
Parecis	5.697	1	0	1	18	Satisfatória	0	0	0	1	0	0	2	D1	1%		0	0	0	0	0	0

Pimenta Bueno	37.512	5	2	2	5	Satisfatória	0	0	0	1	2	2		3,8	D2	12%		3	3	0	3	1	0
Pimenteiras do Oeste	2.424	5	4	0	0	Satisfatória	0	0	0	0	1	4		0,3	D1	0%		5	1	0	4	1	0
Porto Velho	502.748	91	14	17	3	Satisfatória	0	0	0	67	8	16		1,9	D2	0%		234	140	33	389	313	64
Presidente Médici	24.183	3	0	1	4	Satisfatória	0	0	0	2	1	0		1,2	D2	0%		0	0	0	6	1	5
Primavera de Rondônia	3.501	0	0	0	0	Satisfatória	0	0	0	0	0	0		1,4	D2	31%		0	0	0	3	0	1
Rio Crespo	3.750	0	0	0	0	Satisfatória	0	0	0	0	0	0		2,8	D2	0%		0	0	0	0	0	0
Rolim de Moura	56.242	33	1	27	48	Satisfatória	0	0	0	0	32	1		1,7	D2	2%		0	0	0	3	3	0
Santa Luzia d'Oeste	8.532	0	0	0	0	Satisfatória	0	0	0	0	0	0		0	0	0%		1	1	0	1	0	0
São Felipe d'Oeste	6.103	0	0	0	0	Satisfatória	0	0	0	0	0	0		1,8	D2	0%		0	0	0	0	0	0
São Francisco do Guaporé	19.002	1	0	1	5	Satisfatória	0	0	0	1	0	0		2,8	D2	0%		1	1	0	5	3	0
São Miguel do Guaporé	23.803	0	0	0	0	Satisfatória	0	0	0	0	0	0		0	0	0%		0	0	0	0	0	0
Seringueiras	12.581	0	0	0	0	Satisfatória	0	0	0	0	0	0		0	0	6%		0	0	0	1	0	1
Teixeirópolis	5.003	0	0	0	0	Satisfatória	0	0	0	0	0	0		1,5	D2	0%		0	0	0	0	0	0
Theobroma	11.347	0	0	0	0	Satisfatória	0	0	0	0	0	0		1,8	D2	1%		0	0	0	0	0	0
Urupá	13.293	2	0	2	15	Satisfatória	0	0	0	2	0	0		3,8	B	0%		2	0	0	5	1	2
Vale do Anari	10.843	0	0	0	0	Satisfatória	0	0	0	0	0	0		1,7	D2	29%		0	0	0	0	0	0
Vale do Paraíso	8.231	6	1	1	12	Satisfatória	0	0	0	2	0	4		3,9	D1	5%		0	0	0	0	0	0
Vilhena	91.801	29	7	4	4	Satisfatória	0	0	0	14	6	9		6,6	D2	1%		62	41	8	30	25	2
Total do Estado	1.769.695	551	126	114	6	Satisfatória	0	0	0	274	105	172				0%		471	290	59	791	566	110


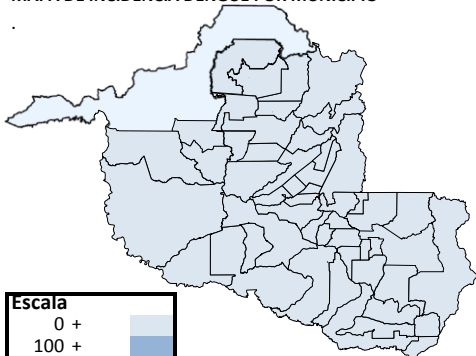
1- DSA- Dengue com Sinais de Alarme.

2- O banco de dados é considerado Inconsistente quando o total de casos concluídos com critérios(laboratório e clínico) mais os em investigação for menor ou maior que o total de casos suspeitos.

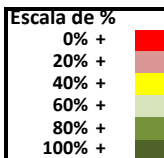
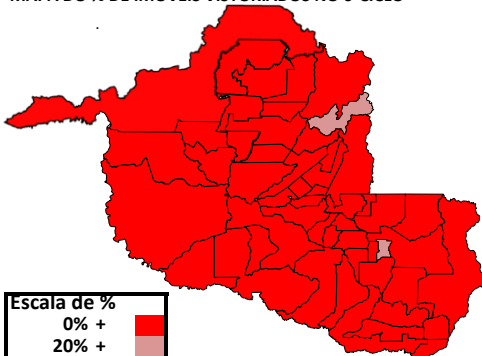
3- Criança Predominante: A1- Caixa d'água (elevado), A2- Outros depósitos de armazenamento de água (baixo), B- Pequenos depósitos móveis, C- Depósitos fixos, D1- Pneus e outros materiais rodantes, D2- Lixo (recipientes plásticos, latas) sucatas, entulhos, E- Depósitos naturais.

4- Incidência para 100 mil/habitantes.

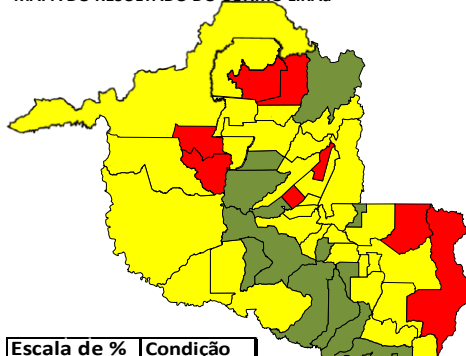
MAPA DE INCIDÊNCIA DENGUE POR MUNICÍPIO



MAPA DO % DE IMÓVEIS VISTORIADOS NO 6º CICLO



MAPA DO RESULTADO DO ÚLTIMO LIRAa



Escala de %	Condição
0,0 +	Satisfatória
1,0 +	Alerta
3,9 +	Risco
SD	Sem Dados

Chikungunya / Zika Vírus

Os dados de Zika Vírus e Chikungunya fazem referência ao ano 2017, e tem como fonte o SINAN.

Informações Adicionais

O sistema registra 1 óbito por Zika Vírus no mês de junho de 2017 no Município de Porto Velho. Durante o ano foram notificados 15 de casos suspeitos FEBRE AMARELA no SINAM, com 14 desses casos já descartados, e 1 em investigação.

Por ocasião do período chuvoso esse boletim está sendo elaborado com frequência quinzenal.

TODO CASO GRAVE OU ÓBITO SUSPEITO DE DENGUE DEVE SER INFORMADO IMEDIATAMENTE À COORDENAÇÃO ESTADUAL

Os dados constantes neste boletim tem fonte no SINAN ONLINE, GAL e FORMSUS, sendo portanto parciais e passíveis de alterações.

e-mail: dengue@agevisa.ro.gov.br

telefone: (69) 3225-6736

data da última atualização:

14/11/2017