



GOVERNO DO ESTADO DE RONDÔNIA
 AGÊNCIA ESTADUAL DE VIGILÂNCIA EM SAÚDE
 GERÊNCIA TÉCNICA DE VIGILÂNCIA AMBIENTAL E EPIDEMIOLÓGICA
 PROGRAMA ESTADUAL DE CONTROLE DA DENGUE

BOLETIM EPIDEMIOLÓGICO PARA MONITORAMENTO DA DENGUE

Período analisado Sem 1 01/01/2017 à Sem 41 14/10/2017

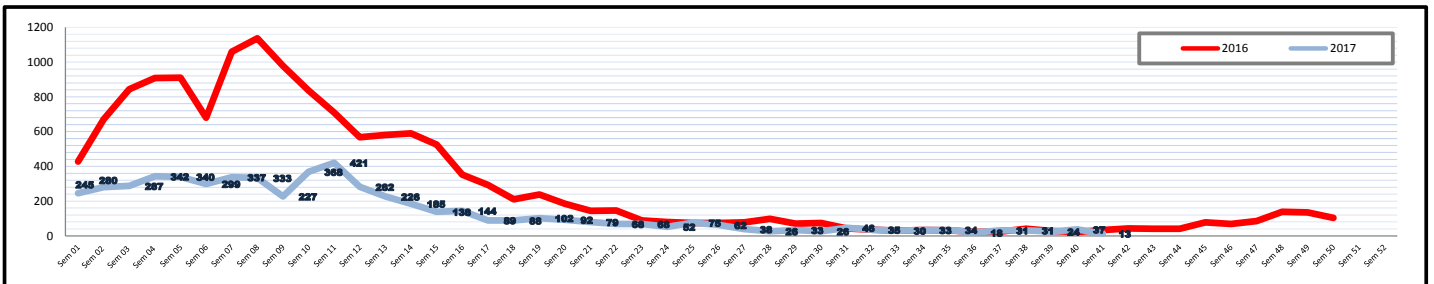
Dados Comparativos com o mesmo período do ano anterior

2017	
Total de casos Notificados	5684
Total de casos Confirmados	1581
Total de casos em Investigação	727
Total de casos Descartados	3376
Total de óbitos	0

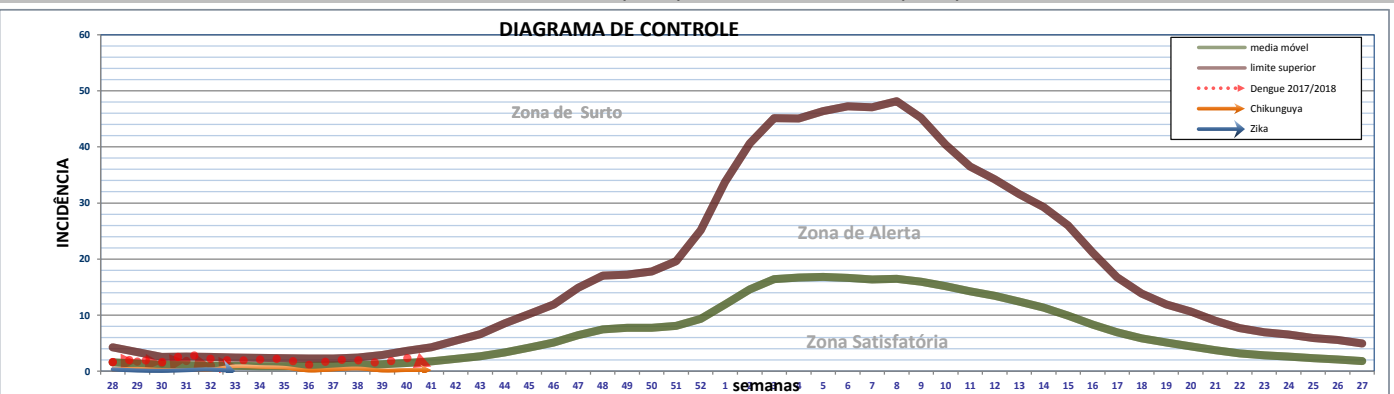
2016	
Total de casos Notificados	14130
Total de casos Confirmados	7246
Total de casos em Investigação	2
Total de casos Descartados	6882
Total de óbitos	3

2017 em relação a 2016		
O ano registra	redução de	-59,77%
com relação ao total de casos notificados		
no mesmo período de 2016, com		12,79%
desses casos ainda não concluídos.		

Gráfico Comparativo entre o número de casos de Dengue notificados por semana epidemiológica entre os anos 2016 e 2017.



Dados da semana 28 de 2017 (10/07) até a semana 27 de 2018 (08/07) - ANO DENGUE



Perfil dos municípios

Municípios	População estimada 2015 (IBGE)	Dengue: período analisado de 10/07/2017 à 08/07/2018										Levantamento Vetorial (ABR/MAIO 2017)				Imóveis Vistoriados no 5º ciclo setembro/Outubro (SisPNCD)				Casos de Zika Virus (Fonte SINAN NET-2017)			Casos de Chikungunya (Fonte SINAN ONLINE-2017)		
		N.º Casos registrados no SINAN ONLINE			Condição Epidemiológica		Classificação e óbitos confirmados			Critério de Confirmação			IIP	Criad. Pred. 1	%	Criad. Pred. 2	Susp	disc	Confir.	Susp	disc	Confir.			
		Suspeitos	Em Investigação	Confirmados	Incidência	Malor Zona Atingida no ano	DSAs	Graves	Óbitos	Lab.	Clin. Epidem.	A confirmar											Sorotipo viral isolado		
Alta Horesta d'Oeste	25.578	3	3	0	0	Satisfatória	0	0	0	0	0	3	0,4	D2	1%		1	1	0	5	3	0			
Alto Alegre dos Parecis	13.940	1	1	0	0	Satisfatória	0	0	0	0	1	0	0	0	0%		0	0	0	0	0	0			
Alto Paraíso	20.210	1	1	0	0	Satisfatória	0	0	0	0	1	0	3	D1	35%		1	0	0	2	0	1			
Alvorada d'Oeste	17.063	0	0	0	0	Satisfatória	0	0	0	0	0	0	2,5	B	0%		0	0	0	0	0	0			
Aniquemes	104.401	45	11	7	7	Satisfatória	0	0	0	33	1	11	1,7	D2	53%		38	36	2	100	93	4			
Buritis	37.838	79	32	6	16	Satisfatória	0	0	0	39	1	39	5,7	D2	59%		9	9	0	5	4	0			
Cabixi	6.355	0	0	0	0	Satisfatória	0	0	0	0	0	0	4,5	D2	0%		0	0	0	1	0	0			
Cacaulândia	6.367	0	0	0	0	Satisfatória	0	0	0	0	0	0	0,2	A2	0%		0	0	0	10	0	0			
Cacoal	87.226	6	1	0	0	Satisfatória	0	0	0	4	1	1	1,2	D1	0%		15	8	1	41	36	3			
Campo Novo de Rondônia	14.220	6	2	1	7	Satisfatória	0	0	0	2	1	3	0,6	D1 E D2	24%		1	0	0	2	1	0			
Candeias do Jamari	24.155	4	0	1	4	Satisfatória	0	0	0	4	0	0	1	A2	0%		5	1	0	11	2	1			
Castanheiras	3.617	0	0	0	0	Satisfatória	0	0	0	0	0	0	0	0	0%		0	0	0	0	0	0			
Cerejeiras	17.986	2	0	0	0	Satisfatória	0	0	0	0	0	2	0	0	0%		9	0	0	22	9	0			
Chupinguiá	10.129	0	0	0	0	Satisfatória	0	0	0	0	0	0	1,7	A2	0%		0	0	0	2	0	0			
Colorado do Oeste	18.817	3	1	0	0	Satisfatória	0	0	0	0	1	2	3,3	D2	35%		3	0	0	6	4	0			
Corumbiara	8.842	0	0	0	0	Satisfatória	0	0	0	0	0	0	0,7	A2	0%		1	1	0	2	0	0			
Costa Marques	16.651	1	0	1	6	Satisfatória	0	0	0	1	0	0	3	D1	0%		0	0	0	0	0	0			
Cujubim	20.974	9	2	1	5	Satisfatória	0	0	0	1	5	3	2,6	D2	11%		2	2	0	3	1	1			
Espigão d'Oeste	32.385	31	0	11	34	Satisfatória	0	0	0	24	0	7	1,1	A2/D2	26%		5	3	0	3	2	0			
Gov. Jorge Teixeira	10.127	0	0	0	0	Satisfatória	0	0	0	0	0	0	1,4	D2	0%		0	0	0	1	0	1			
Guajará-Mirim	46.632	5	0	0	0	Satisfatória	0	0	0	1	0	4	1,7	D2	0%		0	0	0	3	0	1			
Itapua do Oeste	9.995	1	0	1	10	Satisfatória	0	0	0	0	1	0	14,4	D2	0%		0	0	0	1	0	1			
Jaru	55.738	2	1	0	0	Satisfatória	0	0	0	0	0	2	7,3	D2	0%		12	7	4	26	1	9			
Ji-Paraná	130.419	45	7	3	2	Satisfatória	0	0	0	19	19	7	1,6	D2	33%		45	31	10	56	43	7			
Machadinho d'Oeste	37.162	16	0	2	5	Satisfatória	0	0	0	12	4	0	0,6	D2	24%		3	0	0	2	0	0			
Ministro Andreazza	10.823	0	0	0	0	Satisfatória	0	0	0	0	0	0	0	0	32%		0	0	0	0	0	0			
Mirante da Serra	12.360	0	0	0	0	Satisfatória	0	0	0	0	0	0	2,1	D1/D2	53%		0	0	0	0	0	0			
Monte Negro	15.873	0	0	0	0	Satisfatória	0	0	0	0	0	0	1,5	D2	0%		0	0	0	0	0	0			
Nova Brasilândia	21.592	1	0	1	5	Satisfatória	0	0	0	0	1	0	2,5	D2	0%		0	0	0	4	4	0			
Nova Mamoré	27.600	1	0	0	0	Satisfatória	0	0	0	0	1	0	2,6	D2	0%		0	0	0	0	0	0			
Nova União	7.824	4	0	3	38	Satisfatória	0	0	0	3	0	1	0,2	A2	0%		0	0	0	9	2	5			
Novo Horizonte do Oeste	10.276	1	1	0	0	Satisfatória	0	0	0	0	0	1	0,5	D1	0%		0	0	0	0	0	0			
Ouro Preto do Oeste	39.924	8	2	3	8	Satisfatória	0	0	0	3	0	5	3,7	D2	19%		7	2	1	8	0	0			
Parecis	5.697	0	0	0	0	Satisfatória	0	0	0	0	0	0	0,6	C	0%		0	0	0	0	0	0			

Município	População	3	0	2	5	Satisfatória	0	0	0	1	1	1	2	A2/D2	64%	3	2	0	3	1	0
Pimenta Bueno	37.512	3	0	2	5	Satisfatória	0	0	0	1	1	1	2	A2/D2	64%	3	2	0	3	1	0
Pimenteiras do Oeste	2.424	1	0	0	0	Satisfatória	0	0	0	0	0	1	0,7	A2	0%	1	0	0	2	0	0
Porto Velho	502.748	76	11	12	2	Satisfatória	0	0	0	57	8	11	2,5	D2	0%	228	135	32	395	306	64
Presidente Médici	24.183	1	0	0	0	Satisfatória	0	0	0	0	1	0	0,9	B	0%	0	0	0	2	1	1
Primavera de Rondônia	3.501	0	0	0	0	Satisfatória	0	0	0	0	0	0	1,4	A2	0%	0	0	0	3	0	1
Rio Crespo	3.750	0	0	0	0	Satisfatória	0	0	0	0	0	0	2,2	D2	52%	0	0	0	0	0	0
Rolim de Moura	56.242	28	1	27	48	Satisfatória	0	0	0	0	27	1	3,4	D2	9%	0	0	0	3	3	0
Santa Luzia d'Oeste	8.532	0	0	0	0	Satisfatória	0	0	0	0	0	0	0	0	65%	1	1	0	1	0	0
São Felipe d'Oeste	6.103	0	0	0	0	Satisfatória	0	0	0	0	0	0	0,6	D2	69%	0	0	0	0	0	0
São Francisco do Guaporé	19.002	1	0	1	5	Satisfatória	0	0	0	1	0	0	0,9	D2	0%	1	1	0	5	3	0
São Miguel do Guaporé	23.803	0	0	0	0	Satisfatória	0	0	0	0	0	0	2,3	D1	63%	0	0	0	0	0	0
Seringueiras	12.581	0	0	0	0	Satisfatória	0	0	0	0	0	0	0	0	15%	0	0	0	1	0	1
Teixeirópolis	5.003	0	0	0	0	Satisfatória	0	0	0	0	0	0	0,3	E	0%	0	0	0	0	0	0
Theobroma	11.347	0	0	0	0	Satisfatória	0	0	0	0	0	0	1,1	D2	1%	0	0	0	0	0	0
Urupá	13.293	2	0	2	15	Satisfatória	0	0	0	2	0	0	8,8	D2	4%	2	0	0	4	1	2
Vale do Anari	10.843	0	0	0	0	Satisfatória	0	0	0	0	0	0	0,9	D2	13%	0	0	0	0	0	0
Vale do Paraíso	8.231	5	1	1	12	Satisfatória	0	0	0	2	0	3	1,7	D2	73%	0	0	0	0	0	0
Vilhena	91.801	25	9	3	3	Satisfatória	0	0	0	11	3	11	1,9	D2	0%	53	35	6	28	23	2
Total do Estado	1.769.695	417	87	89	5	Satisfatória	0	0	0	220	76	121			15%	446	275	56	773	543	105


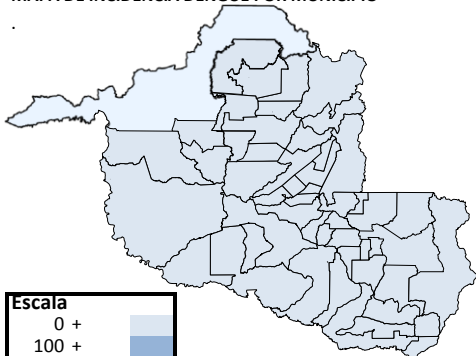
1- DSA- Dengue com Sinais de Alarme.

2- O banco de dados é considerado Inconsistente quando o total de casos concluídos com critérios(laboratório e clínico) mais os em investigação for menor ou maior que o total de casos suspeitos.

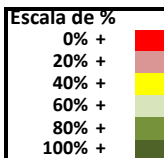
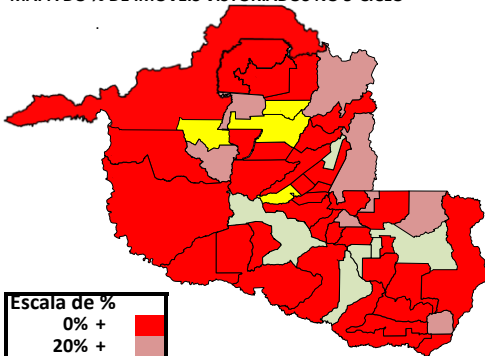
3- Criadouro Predominante: A1- Caixa d'água (elevado), A2- Outros depósitos de armazenamento de água (baixo), B- Pequenos depósitos móveis, C- Depósitos fixos, D1- Pneus e outros materiais rodantes, D2- Lixo (recipientes plásticos, latas) sucatas, entulhos, E- Depósitos naturais.

4- Incidência para 100 mil/habitantes.

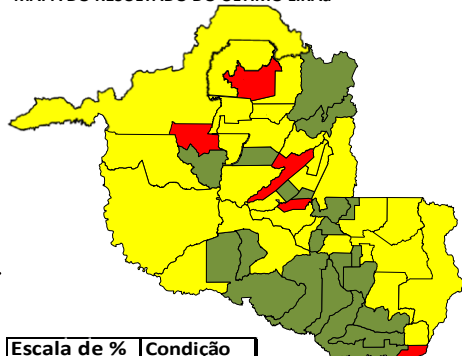
MAPA DE INCIDÊNCIA DENGUE POR MUNICÍPIO



MAPA DO % DE IMÓVEIS VISTORIADOS NO 5º CICLO



MAPA DO RESULTADO DO ÚLTIMO LIRAa



Escola de %	Condição
0,0 +	Satisfatória
1,0 +	Alerta
3,9 +	Risco
SD	Sem Dados

Chikungunya / Zika Vírus

Os dados de Zika Vírus e Chikungunya fazem referencia ao ano 2017, e tem como fonte o SINAN.

Informações Adicionais

O sistema registra 1 óbito por Zika Vírus no mês de junho de 2017 no estado de Rondonia. Durante o ano foram notificados 14 de casos suspeitos FEBRE AMARELA no SINAM, com 11 desses casos ja descartados, e 3 em investigação.

Por ocasião do período chuvoso esse boletim está sendo elaborado com frequencia quinzenal.

TODO CASO GRAVE OU ÓBITO SUSPEITO DE DENGUE DEVE SER INFORMADO IMEDIATAMENTE À COORDENAÇÃO ESTADUAL

Os dados constantes neste boletim tem fonte no SINAN ONLINE, GAL e FORMSUS, sendo portanto parciais e passíveis de alterações.

e-mail: dengue@agevisa.ro.gov.br

telefone: (69) 3225-6736

data da última atualização:

17/10/2017