GOVERNO DO ESTADO DE RONDÔNIA
AGÊNCIA ESTADUAL DE VIGILÂNCIA EM SAÚDE
GERÊNCIA TÉCNICA DE VIGILÂNCIA AMBIENTAL E EPIDEMIOLÓGICA
PROGRAMA ESTADUAL DE CONTROLE DA DENGUE

BOLETIM EPIDEMIOLÓGICO PARA MONITORAMENTO DA DENGUE

Período analisado **Sem** **1** 01/01/2017 **á** **Sem** **31** 05/08/2017

Dados Comparativos com o mesmo período do ano anterior

2017	
Total de casos **Notificados**	**5288**
Total de casos **Confirmados**	**1437**
Total de casos **em Investigação**	**904**
Total de casos **Descartados**	**2947**
Total de óbitos	**0**

2016	
Total de casos **Notificados**	**13813**
Total de casos **Confirmados**	**7164**
Total de casos **em Investigação**	**2**
Total de casos **Descartados**	**6647**
Total de óbitos	**3**

2017 em relação a 2016	
O ano registra redução de	**-61,72%**
com relação ao total de casos notificados	
no mesmo período de 2016, com	**17,10%**
desses casos ainda não concluídos.	

Gráfico Comparativo entre o número de casos de Dengue notificados por semana epidemiológica entre os anos 2016 e 2017.

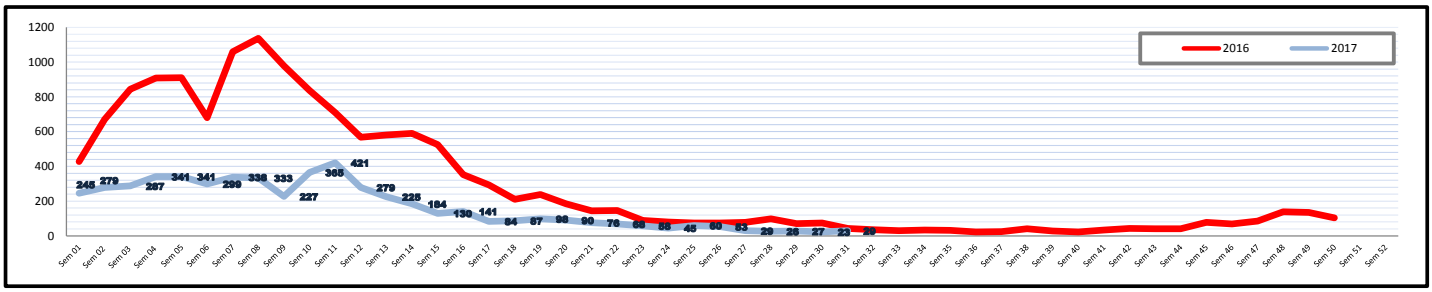

Dados da semana 28 de 2017 (10/07) até a semana 27 de 2018 (08/07) - ANO DENGUE

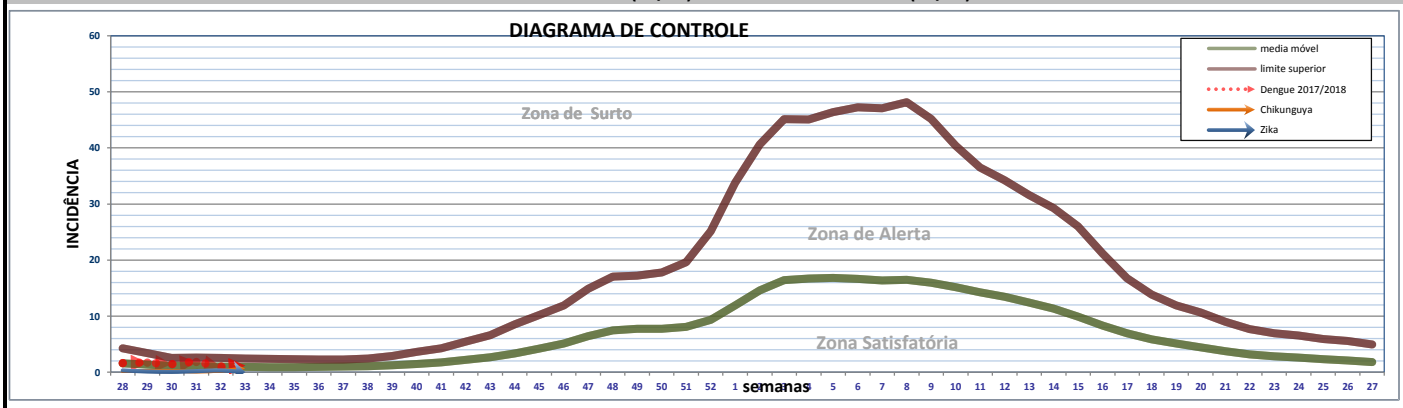

Perfil dos municípios

Municípios	População estimada 2015 (IBGE)	Dengue: período analisado de 10/07/2017 á 08/07/2018											Levantamento Vetorial (ABR/MAIO 2017)		Imóveis Vistoriados no 4º ciclo Julho/Agosto		Casos de Zika Virus (Fonte SINAN NET-2017)			Casos de Chikungunya (Fonte SINAN ONLINE-2017)		
		N.º Casos registrados no SINAN ONLINE			Condição Epidemiológica		Classificação e óbitos confirmados			Critério de Confirmação			Sorotipo viral isolado									
		Suspeitos	Em Investigação	Confirmados	Incidência.₁	Maior Zona Atingida no ano	DSA₁	Graves	Óbitos	Lab.	Clin. Epidem	A confirmar		IIP	Criad. Pred ³	%	Criad. Pred.₂	Susp	desc	Confir	Susp	desc	Confir
Alta Floresta d'Oeste	25.578	0	0	0	0	Satisfatória	0	0	0	0	0	0		0,4	D2	90%		1	1	0	5	3	0
Alto Alegre dos Parecis	13.940	0	0	0	0	Satisfatória	0	0	0	0	0	0		0	0	0%		0	0	0	0	0	0
Alto Paraíso	20.210	0	0	0	0	Satisfatória	0	0	0	0	0	0		3	D1	65%		1	0	0	2	0	1
Alvorada d'Oeste	17.063	0	0	0	0	Satisfatória	0	0	0	0	0	0		2,5	B	165%		0	0	0	0	0	0
Ariquemes	104.401	16	7	3	3	Satisfatória	0	0	0	13	0	7	Dengue 1	1,7	D2	119%		35	31	2	92	87	3
Buritis	37.838	7	7	0	0	Satisfatória	0	0	0	5	0	7		5,7	D2	120%		4	2	1	3	2	0
Cabixi	6.355	0	0	0	0	Satisfatória	0	0	0	0	0	0		4,3	D2	126%		0	0	0	1	0	0
Cacaulândia	6.367	0	0	0	0	Satisfatória	0	0	0	0	0	0		0,2	A2	0%		0	0	0	10	0	0
Cacoal	87.226	2	1	0	0	Satisfatória	0	0	0	1	0	1	Dengue 1	1,2	D1	84%		15	8	1	37	35	2
Campo Novo de Rondônia	14.220	0	1	0	0	Satisfatória	0	0	0	0	0	1		0,9	D1 E D2	74%		1	0	0	2	1	0
Candeias do Jamari	24.155	2	1	0	0	Satisfatória	0	0	0	1	0	1		1	A2	90%		4	0	0	9	1	0
Castanheiras	3.617	0	0	0	0	Satisfatória	0	0	0	0	0	0		0	0	0%		0	0	0	1	0	0
Cerejeiras	17.986	1	1	0	0	Satisfatória	0	0	0	0	0	1		0	0	89%		8	0	0	22	9	0
Chupinguaia	10.129	0	0	0	0	Satisfatória	0	0	0	0	0	0		1,7	A2	69%		0	0	0	1	0	0
Colorado do Oeste	18.817	1	1	0	0	Satisfatória	0	0	0	0	0	1		3,3	D2	68%		3	0	0	6	4	0
Corumbiara	8.842	0	0	0	0	Satisfatória	0	0	0	0	0	0		0,7	A2	96%		1	1	0	2	0	0
Costa Marques	16.651	0	0	0	0	Satisfatória	0	0	0	0	0	0		3	D1	83%		0	0	0	0	0	0
Cujubim	20.974	6	6	0	0	Satisfatória	0	0	0	0	0	6		2,6	D2	0%		2	2	0	3	1	1
Espigão d'Oeste	32.385	9	1	2	6	Satisfatória	0	0	0	6	0	3		1,1	A2/D2	74%		4	2	0	3	2	0
Gov. Jorge Teixeira	10.127	0	0	0	0	Satisfatória	0	0	0	0	0	0		1,4	D2	3%		0	0	0	1	0	1
Guajará-Mirim	46.632	4	4	0	0	Satisfatória	0	0	0	1	0	4		1,7	D2	40%		0	0	0	3	0	1
Itapuã do Oeste	9.995	0	0	0	0	Satisfatória	0	0	0	0	0	0	Dengue 1	14,6	D2	91%		0	0	0	1	0	1
Jaru	55.738	1	1	0	0	Satisfatória	0	0	0	0	0	1		7,3	D2	78%		12	7	4	25	1	9
Ji-Paraná	130.419	15	4	1	1	Satisfatória	0	0	0	7	4	4	Dengue 1	1,6	D2	0%		41	26	9	45	37	5
Machadinho d'Oeste	37.162	7	0	0	0	Satisfatória	0	0	0	0	7	0	Dengue 1	0,8	D2	0%		3	0	0	2	0	0
Ministro Andreazza	10.823	0	0	0	0	Satisfatória	0	0	0	0	0	0		0	0	89%		0	0	0	0	0	0
Mirante da Serra	12.360	0	0	0	0	Satisfatória	0	0	0	0	0	0		2,1	D1/D2	118%		0	0	0	0	0	0
Monte Negro	15.873	0	0	0	0	Satisfatória	0	0	0	0	0	0		1,5	D2	55%		0	0	0	0	0	0
Nova Brasilandia	21.592	1	0	1	5	Satisfatória	0	0	0	0	1	0	Dengue 1/4	2,5	D2	0%		0	0	0	4	4	0
Nova Mamoré	27.600	1	1	0	0	Satisfatória	0	0	0	0	0	1		2,6	d2	57%		0	0	0	0	0	0
Nova União	7.824	4	1	3	38	Satisfatória	0	0	0	3	0	1		0,2	A2	223%		0	0	0	4	1	3
Novo Horizonte do Oeste	10.276	0	0	0	0	Satisfatória	0	0	0	0	0	0		0,5	D1	15%		0	0	0	0	0	0
Ouro Preto do Oeste	39.924	3	1	2	5	Satisfatória	0	0	0	2	0	1		3,7	D2	30%		5	1	0	7	0	0
Parecis	5.697	0	0	0	0	Satisfatória	0	0	0	0	0	0		0,6	C	57%		0	0	0	0	0	0

Pimenta Bueno	37.512	1	1	0	0	Satisfatória	0	0	0	0	0	1		2	A2/D2	0%		3	2	0	3	1	0
Pimenteiras do Oeste	2.424	1	1	0	0	Satisfatória	0	0	0	0	0	1	Dengue 1	0,7	A2	135%		0	0	0	1	0	0
Porto Velho	502.748	28	1	4	1	Satisfatória	0	0	0	26	1	1	Dengue 1	2,5	d2	20%		224	126	31	371	293	62
Presidente Médici	24.183	1	1	0	0	Satisfatória	0	0	0	0	0	1		0,9	B	151%		0	0	0	1	0	1
Primavera de Rondônia	3.501	0	0	0	0	Satisfatória	0	0	0	0	0	0		1,4	A2	75%		0	0	0	2	0	1
Rio Crespo	3.750	0	0	0	0	Satisfatória	0	0	0	0	0	0		2,2	D2	209%		0	0	0	0	0	0
Rolim de Moura	56.242	17	0	17	30	Satisfatória	0	0	0	0	17	0		3,4	D2	54%		0	0	0	3	3	0
Santa Luzia d'Oeste	8.532	0	0	0	0	Satisfatória	0	0	0	0	0	0		0	0	122%		1	0	0	1	0	0
São Felipe d'Oeste	6.103	0	0	0	0	Satisfatória	0	0	0	0	0	0		0,6	D2	0%		0	0	0	0	0	0
São Francisco do Guaporé	19.002	0	0	0	0	Satisfatória	0	0	0	0	0	0		0,5	D2	199%		1	1	0	5	3	0
São Miguel do Guaporé	23.803	0	0	0	0	Satisfatória	0	0	0	0	0	0		2,3	D1	113%		0	0	0	0	0	0
Seringueiras	12.581	0	0	0	0	Satisfatória	0	0	0	0	0	0		0	0	0%		0	0	0	1	0	1
Teixeirópolis	5.003	0	0	0	0	Satisfatória	0	0	0	0	0	0		0,3	E	2%		0	0	0	0	0	0
Theobroma	11.347	0	0	0	0	Satisfatória	0	0	0	0	0	0		1,1	D2	204%		0	0	0	0	0	0
Urupá	13.293	0	0	0	0	Satisfatória	0	0	0	0	0	0		8,8	D2	56%		2	0	0	2	0	0
Vale do Anari	10.843	0	0	0	0	Satisfatória	0	0	0	0	0	0		0,9	D2	242%		0	0	0	0	0	0
Vale do Paraíso	8.231	4	4	0	0	Satisfatória	0	0	0	0	0	4	Dengue 1	1,7	D2	119%		0	0	0	0	0	0
Vilhena	91.801	8	5	1	1	Satisfatória	0	0	0	4	0	5	Dengue 1	1,9	D2	51%		47	29	5	21	16	2
Total do Estado	**1.769.695**	**105**	51	34	**2**	**Satisfatória**	**0**	**0**	**0**	69	30	53				**77%**		**418**	**239**	**53**	**702**	**504**	**94**

1- DSA- Dengue com Sinais de Alarme.

2- O banco de dados é considerado Inconsistente quando o total de casos concluídos com critérios(laboratório e clínico) mais os em investigação for menor ou maior que o total de casos suspeitos.

3- Criadouro Predominante: A1- Caixa d'água (elevado), A2- Outros depósitos de armazenamento de água (baixo), B- Pequenos depósitos móveis, C- Depósitos fixos, D1- Pneus e outros materiais rodantes, D2- Lixo (recipientes plásticos, latas) sucatas, entulhos, E- Depósitos naturais.

4- Incidência para 100 mil/habitantes.

MAPA DE INCIDÊNCIA DENGUE POR MUNICÍPIO

.

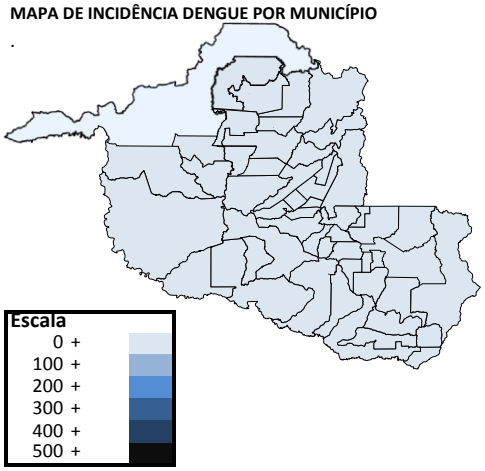

MAPA DO % DE IMÓVEIS VISTORIADOS NO 4°CICLO

.

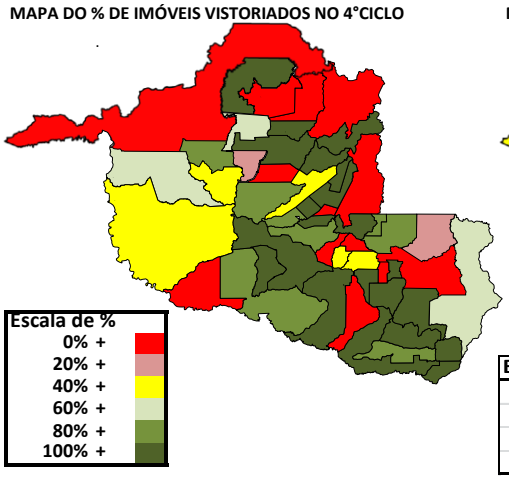

MAPA DO RESULTADO DO ULTIMO LIRAa

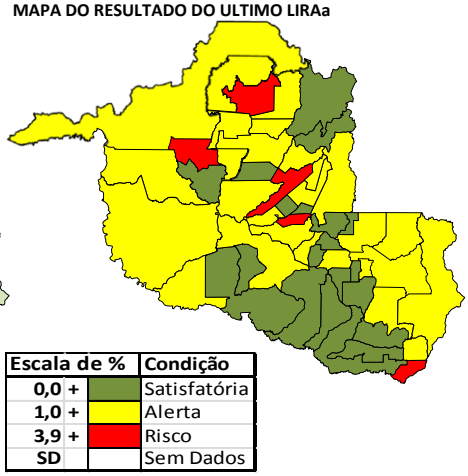

Chikungunya / Zika Vírus

Os dados de Zika Vírus e Chikungunya fazem referencia ao ano 2017, e tem como fonte o SINAN.

Informações Adicionais

Nenhum óbito foi registrado durante o período de 01/01/2017 até a semana atual. **Durante o ano foram notificados 12 de casos suspeitos FEBRE AMARELA no SINAM, com 10 desses casos ja descartados e 2 em investigação.**

Considerando o término do período chuvoso e consequente redução nas notificações de casos suspeitos, esse boletim está sendo elaborado mensalmente.

TODO CASO GRAVE OU ÓBITO SUSPEITO DE DENGUE DEVE SER INFORMADO IMEDIATAMENTE À COORDENAÇÃO ESTADUAL

Os dados constantes neste boletim tem fonte no SINAN ONLINE, GAL e FORMSUS, sendo portanto parciais e passiveis de alterações.

e-mail: dengue@agevisa.ro.gov.br telefone: (69) 3225-6736 data da última atualização: 11/08/2017