

Nova Mamoré	27.600	20	6	1	4	Satisfatória	0	0	0	5	0	15		3,4	D2	78%	0	0	0	0	0	0
Nova União	7.824	13	5	1	13	Satisfatória	0	0	0	1	3	13		0,2	B	297%	0	0	0	3	0	2
Novo Horizonte do Oeste	10.276	7	0	6	58	Satisfatória	0	1	0	3	2	0		1,1	C / D2	43%	0	0	0	0	0	
Ouro Preto do Oeste	39.924	78	22	4	10	Satisfatória	0	0	0	46	6	39		3	D2		4	0	0	6	0	
Parecis	5.697	19	3	18	316	Surto	0	0	0	8	31	6		2,1	A2/D1	170%	0	0	0	0	0	
Pimenta Bueno	37.512	68	20	28	75	Satisfatória	0	0	0	6	4	32		3,1	D2	0%	0	0	0	1	0	
Pimenteiras do Oeste	2.424	8	5	3	124	Alerta	0	0	0	3	133	5	Dengue 1	0,2	C/D1/D2	104%	0	0	0	1	0	
Porto Velho	502.748	1372	131	248	49	Satisfatória	0	1	0	879	200	209	Dengue 1	1,9	A2	7%	161	54	7	248	74	25
Presidente Médici	24.183	117	91	10	41	Satisfatória	0	0	0	10	4	102		0,6	D1/D2	111%	0	0	0	0	0	
Primavera de Rondonia	3.501	5	0	1	29	Satisfatória	0	0	0	1	1	0		1,7	A2	113%	0	0	0	1	0	
Rio Crespo	3.750	3	3	0	0	Satisfatória	0	0	0	0	45	3		2,2	D2	363%	0	0	0	0	0	
Rolim de Moura	56.242	83	0	39	69	Satisfatória	0	0	0	17	31	2		4,9	D2	53%	0	0	0	2	2	
Santa Luzia d'Oeste	8.532	22	0	1	12	Satisfatória	0	0	0	10	1	3		0	0	144%	0	0	0	0	0	
São Felipe d'Oeste	6.103	4	0	3	49	Satisfatória	0	0	0	5	11	0		1,4	D2	0%	0	0	0	0	0	
São Francisco do Guaporé	19.002	69	14	7	37	Satisfatória	0	0	0	15	31	16		7,7	D2	85%	0	0	0	4	0	
São Miguel do Guaporé	23.803	18	0	4	17	Satisfatória	0	0	0	10	1	2		0	0	225%	0	0	0	0	0	
Seringueiras	12.581	1	0	0	0	Satisfatória	0	0	0	0	0	1		0	D1/D2	174%	0	0	0	1	1	
Trizeixopolis	5.003	2	1	0	0	Satisfatória	0	0	0	0	1	2		0,6	A1,A2	0%	0	0	0	0	0	
Theobroma	11.347	13	3	0	0	Satisfatória	0	0	0	0	0	12		1,7	D2	316%	0	0	0	0	0	
Urupa	13.293	13	2	10	75	Satisfatória	0	0	0	10	2	3		5,5	D2	150%	0	0	0	1	0	
Vale do Anari	10.843	73	4	6	55	Satisfatória	0	0	0	63	4	19		0,9	D2	250%	0	0	0	0	0	
Vale do Paraíso	8.231	48	40	0	0	Satisfatória	0	0	0	1	28	47	Dengue 1	0,7	D1 e D2	151%	0	0	0	0	0	
Vilhena	91.801	170	39	6	7	Satisfatória	0	0	0	70	33	41	Dengue 1	2,6	D2	65%	21	5	0	10	4	2
Total do Estado	1.769.695	4993	993	1239	70	Satisfatória	0	4	0	2244	1430	1754				57%	272	104	11	422	129	45

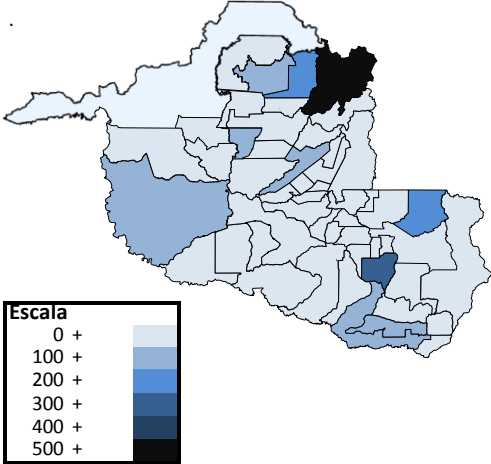
1- DSA- Dengue com Sinais de Alarme.

2- O banco de dados é considerado Inconsistente quando o total de casos concluídos com critérios(laboratório e clínico) mais os em investigação for menor ou maior que o total de casos suspeitos.

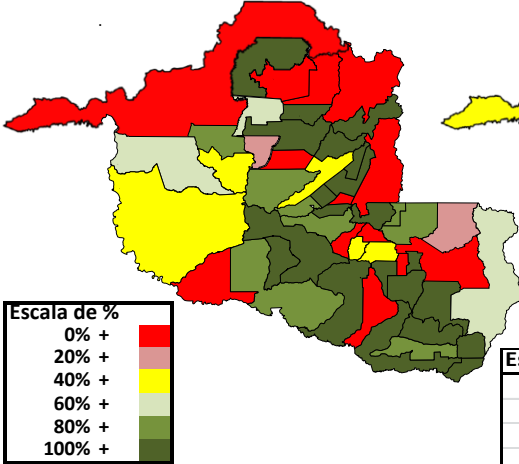
3- Criadouro Predominante: A1- Caixa d'água (elevado), A2- Pequenos depósitos de armazenamento de água (baixo), B- Pequenos depósitos móveis, C- Depósitos fixos, D1- Pneus e outros materiais rodantes, D2- Lixo (recipientes plásticos, latas) sucatas, entulhos, E- Depósitos naturais.

4- Incidência para 100 mil/habitantes.

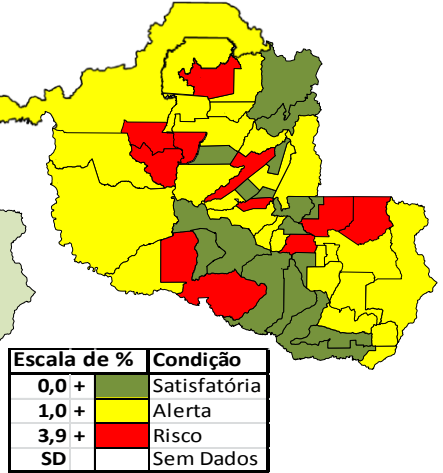
MAPA DE INCIDÊNCIA DENGUE POR MUNICÍPIO



MAPA DO % DE IMÓVEIS VISTORIADOS NO 1º CICLO



MAPA DO RESULTADO DO ÚLTIMO LIRAa



Chikungunya / Zika Vírus

Os dados de Zika Vírus e Chikungunya fazem referência ao ano 2017, e tem como fonte o SINAN.

Informações Adicionais

Nenhum óbito foi registrado durante o período de 10/07/2016 (início do ano dengue 2016/2017) até a semana atual.
Foram notificados 2 de casos suspeitos no SINAM de FEBRE AMARELA durante o período analisado 2017.

TODO CASO GRAVE OU ÓBITO SUSPEITO DE DENGUE DEVE SER INFORMADO IMEDIATAMENTE À COORDENAÇÃO ESTADUAL

Os dados constantes neste boletim tem fonte no SINAN ONLINE, GAL e FORMSUS, sendo portanto parciais e passíveis de alterações.

e-mail: dengue@agevisa.ro.gov.br

telefone: (69) 3216-5712

data da última atualização:

10/04/2017