GOVERNO DO ESTADO DE RONDÔNIA
AGÊNCIA ESTADUAL DE VIGILÂNCIA EM SAÚDE
GERÊNCIA TÉCNICA DE VIGILÂNCIA AMBIENTAL E EPIDEMIOLÓGICA
PROGRAMA ESTADUAL DE CONTROLE DA DENGUE

BOLETIM EPIDEMIOLÓGICO PARA MONITORAMENTO DA DENGUE

Período analisado **Sem** **1** 01/01/2017 **á** **Sem** **9** 04/03/2017

Dados Comparativos com o mesmo período do ano anterior

2017	
Total de casos **Notificados**	**1772**
Total de casos **Confirmados**	**313**
Total de casos **em Investigação**	**828**
Total de casos **Descartados**	**631**
Total de óbitos	**0**

2016	
Total de casos **Notificados**	**7683**
Total de casos **Confirmados**	**4371**
Total de casos **em Investigação**	**0**
Total de casos **Descartados**	**3312**
Total de óbitos	**2**

2017 em relação a 2016	
O ano registra redução de com relação ao total de casos notificados	**-76,94%**
no mesmo período de 2016, com desses casos ainda não concluídos.	**46,73%**

Gráfico Comparativo entre o número de casos de Dengue notificados por semana epidemiológica entre os anos 2016 e 2017.

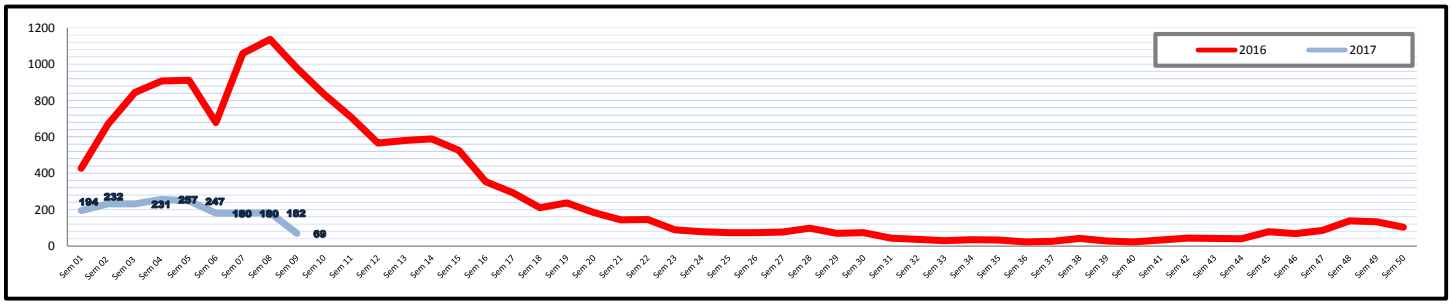

Dados da semana 28 de 2016 (10/07) até a semana 27 de 2017 (08/07) - ANO DENGUE

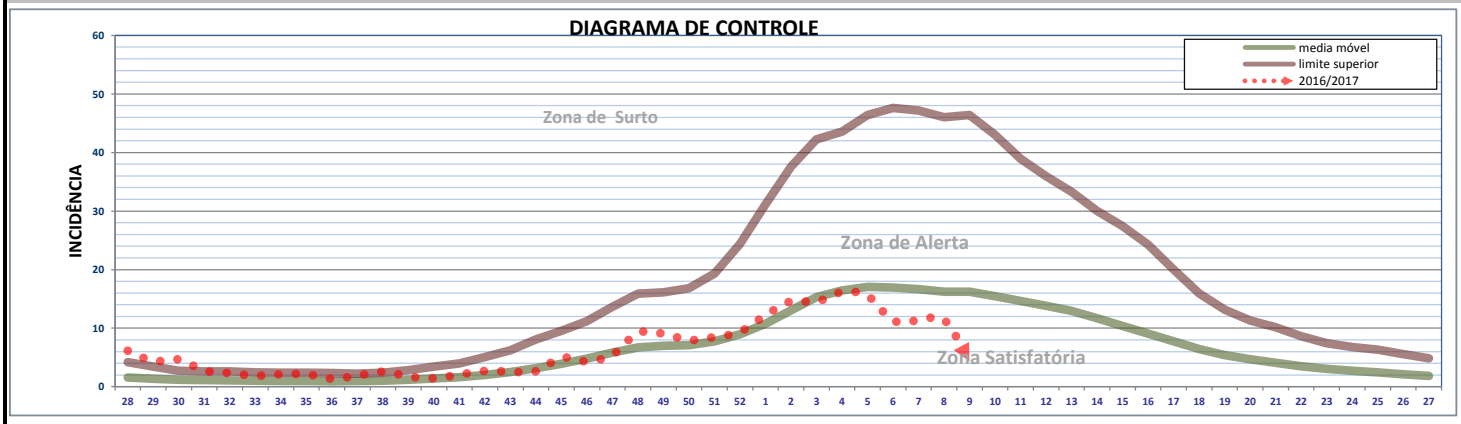

Perfil dos municípios

Municípios	População estimada 2015 (IBGE)	Dengue: período analisado de 10/07/2016 á 10/03/2017 — N.º Casos registrados no SINAN ONLINE			Condição Epidemiológica		Classificação e óbitos confirmados			Critério de Confirmação			Sorotipo viral isolado	Levantamento Vetorial (JAN/FEV 2017)		Imóveis Vistoriados no 1º Ciclo JAN/FEV		Casos de Zika Virus (Fonte SINAN NET-2017)			Casos de Chikungunya (Fonte SINAN ONLINE-2017)		
		Suspeitos	Em Investigação	Confirmados	Incidência.[4]	Maior Zona Atingida no ano	DSA[1]	Graves	Óbitos	Lab.	Clin. Epidem	A confirmar		IIP	Criad. Pred [3]	%	Criad. Pred.[2]	Susp	desc	Confir	Susp	desc	Confir
Alta Floresta d'Oeste	25.578	31	9	5	20	Satisfatória	0	0	0	7	23	14		0,8	D1	157%		0	0	0	0	0	0
Alto Alegre dos Parecis	13.940	11	8	2	14	Satisfatória	0	0	0	7	0	9		0,4	D2	0%		0	0	0	0	0	0
Alto Paraíso	20.210	10	3	3	15	Satisfatória	0	0	0	4	6	7		3,6	A2B D2	62%		1	0	0	1	0	0
Alvorada d'Oeste	17.063	3	2	4	23	Satisfatória	0	0	0	0	4	3		3	D2	85%		0	0	0	0	0	0
Ariquemes	104.401	93	14	25	24	Satisfatória	0	0	0	148	0	24	Dengue 1	1,7	D2	94%		17	14	1	10	5	1
Buritis	37.838	36	28	24	63	Satisfatória	0	0	0	32	7	29		9,7	D2	87%		0	0	0	0	0	0
Cabixi	6.355	2	1	1	16	Satisfatória	0	0	0	5	0	3		3,7	D2	175%		0	0	0	0	0	0
Cacaulândia	6.367	36	29	0	0	Satisfatória	0	0	0	0	0	47		0,1	D2	16%		0	0	0	5	0	0
Cacoal	87.226	67	24	14	16	Satisfatória	0	1	0	62	17	28	Dengue 1	5,2	D2	69%		9	0	0	13	1	0
Campo Novo de Rondônia	14.220	39	22	5	35	Satisfatória	0	0	0	14	2	37		4,3	D2	48%		0	0	0	1	0	0
Candeias do Jamari	24.155	14	5	15	62	Satisfatória	0	0	0	14	13	34		1,4	B e D2	139%		3	0	0	5	1	0
Castanheiras	3.617	2	2	0	0	Satisfatória	0	0	0	0	0	3		0,4	A2	5%		0	0	0	0	0	0
Cerejeiras	17.986	168	152	21	117	Alerta	0	0	0	29	2	158		0,8	D1	86%		0	0	0	4	2	0
Chupinguaia	10.129	2	1	1	10	Satisfatória	0	0	0	1	1	2		1,6	A2	354%		0	0	0	1	0	0
Colorado do Oeste	18.817	12	9	1	5	Satisfatória	0	0	0	2	0	40		3,3	D2	204%		1	0	0	1	0	0
Corumbiara	8.842	10	9	4	45	Satisfatória	0	0	0	3	6	9		2,1	D2	208%		0	0	0	0	0	0
Costa Marques	16.651	0	0	0	0	Satisfatória	0	0	0	0	0	0		3,6	A2B D2	0%		0	0	0	0	0	0
Cujubim	20.974	65	18	54	257	Alerta	0	0	0	3	30	98		3,8	D2	0%		0	0	0	0	0	0
Espigão d'Oeste	32.385	129	1	66	204	Alerta	0	0	0	136	19	4		6,8	D2	38%		1	0	0	0	0	0
Gov. Jorge Teixeira	10.127	1	1	0	0	Satisfatória	0	0	0	0	0	2		1,4	D2	64%		0	0	0	0	0	0
Guajará-Mirim	46.632	22	18	11	24	Satisfatória	0	0	0	10	1	29		2,6	B e D2	39%		0	0	0	0	0	0
Itapuã do Oeste	9.995	0	0	5	50	Satisfatória	1	0	0	5	3	6	Dengue 1	16,7	D2	0%		0	0	0	0	0	0
Jaru	55.738	73	52	9	16	Satisfatória	0	0	0	5	26	78		7,2	D2	0%		2	0	0	3	0	0
Ji-Paraná	130.419	150	44	46	35	Satisfatória	1	0	0	69	80	69	Dengue 1	1,2	D2	0%		10	2	1	15	1	1
Machadinho d'Oeste	37.162	4	2	251	675	Surto	0	0	0	115	309	56	Dengue 1	0,7	A2/D1/B1	0%		3	0	0	2	0	0
Ministro Andreazza	10.823	2	0	3	28	Satisfatória	0	0	0	4	0	6		0,5	C1	81%		0	0	0	0	0	0
Mirante da Serra	12.360	0	0	0	0	Satisfatória	0	0	0	0	0	4		2,1	D1	50%		0	0	0	0	0	0
Monte Negro	15.873	88	52	12	76	Satisfatória	0	0	0	22	4	99		7,8	D1	21%		0	0	0	0	0	0
Nova Brasilandia	21.592	1	1	1	5	Satisfatória	0	0	0	1	0	1	Dengue 1/4	3,3	D1	0%		0	0	0	0	0	0

Nova Mamoré	27.600	8	9	0	0	Satisfatória	0	0	0	0	0	15		3,4	D2	76%		0	0	0	0	0	0
Nova União	7.824	12	12	0	0	Satisfatória	0	0	0	0	0	12		0,2	B	276%		0	0	0	2	0	0
Novo Horizonte do Oeste	10.276	4	2	5	49	Satisfatória	0	1	0	2	3	2		1,1	C / D2	37%		0	0	0	0	0	0
Ouro Preto do Oeste	39.924	41	11	4	10	Satisfatória	0	0	0	37	1	23		3	D2	168%		4	0	0	6	0	0
Parecis	5.697	0	1	8	140	**Alerta**	0	0	0	6	2	4		2,1	A2/ D1	154%		0	0	0	0	0	0
Pimenta Bueno	37.512	29	18	7	19	Satisfatória	0	0	0	2	9	36		3,1	D2	0%		0	0	0	0	0	0
Pimenteiras do Oeste	2.424	3	2	2	83	Satisfatória	0	0	0	2	0	2	Dengue 1	0,2	C/D1/D2	0%		0	0	0	0	0	0
Porto Velho	502.748	351	74	174	35	Satisfatória	3	1	0	625	265	92	Dengue 1	1,9	A2	7%		93	29	7	101	3	1
Presidente Médici	24.183	21	16	1	4	Satisfatória	0	0	0	0	1	27		0,6	D1/D2	75%		0	0	0	0	0	0
Primavera de Rondônia	3.501	4	3	1	29	Satisfatória	0	0	0	1	1	3		1,7	A2	86%		0	0	0	1	0	1
Rio Crespo	3.750	0	0	0	0	Satisfatória	0	0	0	0	0	0		2,2	D2	339%		0	0	0	0	0	0
Rolim de Moura	56.242	42	0	31	55	Satisfatória	0	0	0	16	55	2		4,9	D2	23%		0	0	0	2	0	0
Santa Luzia d'Oeste	8.532	11	1	0	0	Satisfatória	0	0	0	8	7	4		0	0	144%		0	0	0	0	0	0
São Felipe d'Oeste	6.103	0	0	3	49	Satisfatória	0	0	0	3	1	0		1,4	D2	0%		0	0	0	0	0	0
São Francisco do Guaporé	19.002	13	1	7	37	Satisfatória	0	0	0	15	31	2		7,7	D2	57%		0	0	0	1	0	0
São Miguel do Guaporé	23.803	14	0	4	17	Satisfatória	0	0	0	9	6	2		0	0	225%		0	0	0	0	0	0
Seringueiras	12.581	0	0	0	0	Satisfatória	0	0	0	0	0	1		0	D1/D2	146%		0	0	0	1	0	1
Teixeirópolis	5.003	0	0	0	0	Satisfatória	0	0	0	0	0	1		0,6	A1,A2	0%		0	0	0	0	0	0
Theobroma	11.347	2	2	0	0	Satisfatória	0	0	0	0	1	10		1,7	D2	270%		0	0	0	0	0	0
Urupá	13.293	9	1	10	75	Satisfatória	0	0	0	10	0	2		5,5	D2	103%		0	0	0	0	0	0
Vale do Anari	10.843	33	28	1	9	Satisfatória	0	0	0	38	6	37		0,9	D2	237%		0	0	0	0	0	0
Vale do Paraíso	8.231	26	27	0	0	Satisfatória	0	0	0	1	0	27	Dengue 1	0,7	D1 e D2	140%		0	0	0	0	0	0
Vilhena	91.801	78	39	7	8	Satisfatória	1	0	0	40	45	46	Dengue 1	2,6	D2	42%		10	3	0	4	0	0
Total do Estado	**1.769.695**	**1772**	754	848	**48**	**Satisfatória**	**6**	**3**	**0**	1513	987	1249				**48%**		**154**	**48**	**9**	**179**	**13**	**5**

1- DSA- Dengue com Sinais de Alarme.

2- O banco de dados é considerado Inconsistente quando o total de casos concluídos com critérios(laboratório e clínico) mais os em investigação for menor ou maior que o total de casos suspeitos.

3- Criadouro Predominante: A1- Caixa d'água (elevado), A2- Outros depósitos de armazenamento de água (baixo), B- Pequenos depósitos móveis, C- Depósitos fixos, D1- Pneus e outros materiais rodantes, D2- Lixo (recipientes plásticos, latas) sucatas, entulhos, E- Depósitos naturais.

4- Incidência para 100 mil/habitantes.

MAPA DE INCIDÊNCIA DENGUE POR MUNICÍPIO

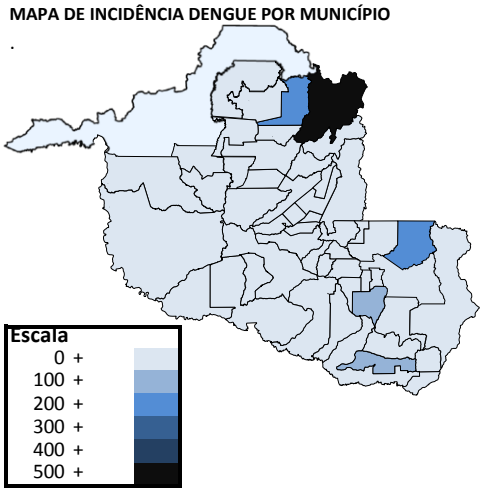

MAPA DO % DE IMÓVEIS VISTORIADOS NO 1°CICLO

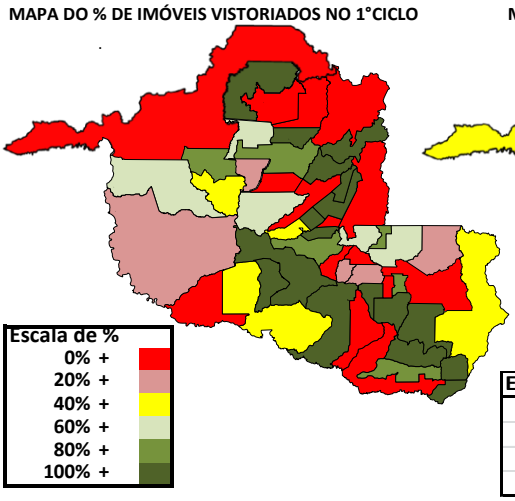

MAPA DO RESULTADO DO ULTIMO LIRAa

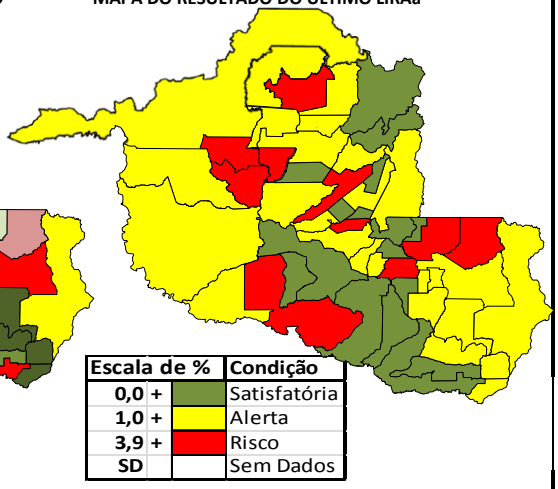

Chikungunya / Zika Vírus

Os dados de Zika Vírus e Chikungunya fazem referencia ao ano 2017, e tem como fonte o SINAN.

Informações Adicionais

Nenhum óbito foi registrado durante o período de 10/07/2016 (início do ano dengue 2016/2017) até a semana atual.
Foram notificados 2 de casos suspeitos no SINAM de FEBRE AMARELA durante o período analisado 2017.

TODO CASO GRAVE OU ÓBITO SUSPEITO DE DENGUE DEVE SER INFORMADO IMEDIATAMENTE À COORDENAÇÃO ESTADUAL

Os dados constantes neste boletim tem fonte no SINAN ONLINE, GAL e FORMSUS, sendo portanto parciais e passiveis de alterações.

e-mail: dengue@agevisa.ro.gov.br telefone: (69) 3216-5712 data da última atualização: 11/03/2017