



GOVERNO DO ESTADO DE RONDÔNIA
 AGÊNCIA ESTADUAL DE VIGILÂNCIA EM SAÚDE
 GERÊNCIA TÉCNICA DE VIGILÂNCIA AMBIENTAL E EPIDEMIOLÓGICA
 PROGRAMA ESTADUAL DE CONTROLE DA DENGUE

BOLETIM EPIDEMIOLÓGICO PARA MONITORAMENTO DA DENGUE

Período analisado Sem 1 03/01/2016 á Sem 51 24/12/2016

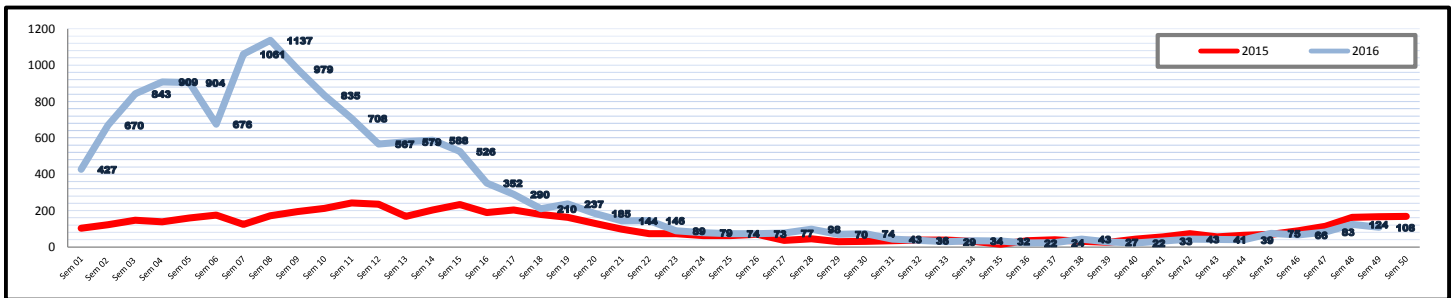
Dados Comparativos com o mesmo período do ano anterior

2016	
Total de casos Notificados	14596
Total de casos Confirmados	4371
Total de casos em Investigação	3410
Total de casos Descartados	6815
Total de óbitos	2

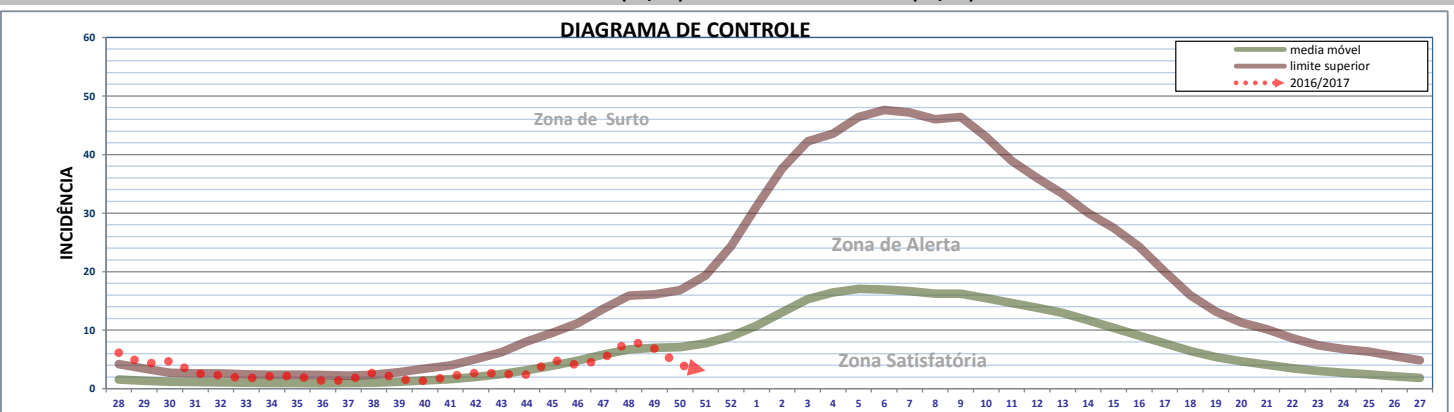
2015	
Total de casos Notificados	5554
Total de casos Confirmados	2057
Total de casos em Investigação	229
Total de casos Descartados	3268
Total de óbitos	4

2016 em relação a 2015
 O ano registra aumento de 162,80%
 com relação ao total de casos notificados
 no mesmo período de 2015, com
 desses casos ainda não concluídos. 23,36%

Gráfico Comparativo entre o número de casos de Dengue notificados por semana epidemiológica entre os anos 2015 e 2016.



Dados da semana 28 de 2016 (10/07) até a semana 27 de 2017 (08/07) - ANO DENGUE



Perfil dos municípios

Municípios	População estimada 2015 (IBGE)	Dengue: período analisado de 10/07/2016 á 24/12/2016										Levantamento Vetorial (outubro)		Imóveis Vistoriados no 7º Ciclo		Casos de Zika Virus (Fonte SINAN NET-2016)			Casos de Chikungunya (Fonte SINAN ONLINE-2016)				
		N.º Casos registrados no SINAN ONLINE			Condição Epidemiológica		Classificação e óbitos confirmados			Critério de Confirmação			Soro tipo viral isolado	IIP	Criad. Pred.ª	%	Criad. Pred.ª	Susp	desc	Conf. fir.	Susp	desc	Conf. fir.
		Suspeitos	Em Investigação	Confirmados	Incidência.ª	Maior Zona Atingida no ano	DSAs	Graves	Óbitos	Lab.	Clin. Epidem.	A confirmar											
Alta Floresta d'Oeste	25.578	12	3	0	0	Satisfatória	0	0	0	0	7	5		0,4	D2	45%		45	0	1	2	0	0
Alto Alegre dos Parecis	13.940	2	1	1	7	Satisfatória	0	0	0	1	0	1		0,4	D2	50%		2	0	2	0	0	0
Alto Paraíso	20.210	5	2	0	0	Satisfatória	0	0	0	1	0	4		4,2	D2	34%		2	0	0	3	0	0
Alvorada d'Oeste	17.063	0	0	0	0	Satisfatória	0	0	0	0	0	0		6,9	A2	95%		1	0	0	1	1	0
Aniquemes	104.401	66	21	0	0	Satisfatória	0	0	0	33	0	33	Dengue 1	1,4	D2	60%		43	33	8	8	3	0
Buritis	37.838	29	12	6	16	Satisfatória	0	0	0	11	0	18		6,6	D2	79%		0	0	0	0	0	0
Cabixi	6.355	2	0	0	0	Satisfatória	0	0	0	1	0	1		3,5	D2	127%		1	0	0	0	0	0
Cacaulândia	6.367	9	9	0	0	Satisfatória	0	0	0	0	0	9		0,0	0	0%		0	0	0	0	0	0
Cacoal	87.226	31	5	2	2	Satisfatória	0	0	0	17	7	7	Dengue 1	2,2	D2	50%		58	55	2	26	21	3
Campo Novo de Rondônia	14.220	10	9	0	0	Satisfatória	0	0	0	1	9	9		10,9	D1 e D2	12%		0	0	0	0	0	0
Candeias do Jamari	24.155	19	5	0	0	Satisfatória	0	0	0	1	0	18		1,5	D2	68%		25	1	2	16	0	0
Castanheiras	3.617	1	0	0	0	Satisfatória	0	0	0	0	0	1		0,0	0	0%		0	0	0	0	0	0
Cerejeiras	17.986	14	1	11	61	Satisfatória	0	0	0	10	2	2		0,2	D1	57%		55	21	21	5	0	0
Chupinguiã	10.129	2	0	1	10	Satisfatória	0	0	0	0	1	1		0,0	0	258%		19	1	18	0	0	0
Colorado do Oeste	18.817	13	6	0	0	Satisfatória	0	0	0	0	0	13		3,7	D2	45%		5	0	2	1	1	0
Corumbiara	8.842	6	0	2	23	Satisfatória	0	0	0	1	4	1		0,9	D1 e D2	92%		11	2	0	4	3	0
Costa Marques	16.651	0	0	0	0	Satisfatória	0	0	0	0	0	0		0,0	0	19%		0	0	0	0	0	0
Cujubim	20.974	44	44	0	0	Satisfatória	0	0	0	0	0	44		3,0	D2	0%		0	0	0	1	0	0
Espigão d'Oeste	32.385	23	0	17	52	Satisfatória	0	0	0	23	0	0		4,9	D2	0%		20	0	4	0	0	0
Gov. Jorge Teixeira	10.127	1	0	0	0	Satisfatória	0	0	0	0	0	1		4,1	D2	122%		0	0	0	0	0	0
Guajará-Mirim	46.632	17	2	11	24	Satisfatória	0	0	0	10	1	6		0,9	B	16%		87	14	3	2	0	0
Itaipua do Oeste	9.995	13	0	5	50	Satisfatória	1	0	0	5	3	5	Dengue 1	26,6	D2	0%		5	1	2	2	0	0
Jaru	55.738	17	7	0	0	Satisfatória	0	0	0	1	0	16		2,0	D2	0%		2	0	0	6	0	0
Ji-Paraná	130.419	45	20	5	4	Satisfatória	0	0	0	19	1	25	Dengue 1	2,1	D2	0%		165	76	7	27	21	0
Machadinho d'Oeste	37.162	234	177	1	3	Satisfatória	0	0	0	5	16	213	Dengue 1	1,8	D1 e D2	0%		1	0	0	1	0	0
Ministro Andreazza	10.823	7	6	0	0	Satisfatória	0	0	0	1	0	6		1,0	D2	59%		6	1	2	1	0	0
Mirante da Serra	12.360	4	0	0	0	Satisfatória	0	0	0	0	0	4		0,0	0	51%		1	0	0	0	0	0
Monte Negro	15.873	1	0	0	0	Satisfatória	0	0	0	1	0	0		7,1	D2	0%		2	2	0	0	0	0
Nova Brasilândia	21.592	1	0	1	5	Satisfatória	0	0	0	1	0	0	Dengue 1/4	6,8	D1 e D2	0%		2	0	0	3	0	0

Nova Mamoré	27.600	6	2	0	0	Satisfatória	0	0	0	0	0	6	2,5	D2	47%	6	1	0	2	0	0
Nova União	7.824	0	0	0	0	Satisfatória	0	0	0	0	0	0	0,7	D2	40%	1	0	0	0	0	0
Novo Horizonte do Oeste	10.276	1	0	1	10	Satisfatória	0	0	0	1	0	0	0,6	D2	9%	15	1	0	0	0	0
Ouro Preto do Oeste	39.924	12	2	1	3	Satisfatória	0	0	0	5	0	7	3,6	D2	106%	2	0	0	2	1	0
Parecis	5.697	0	0	0	0	Satisfatória	0	0	0	0	0	0	6,9	D2	58%	0	0	0	0	0	0
Pimenta Bueno	37.512	16	7	2	5	Satisfatória	0	0	0	1	2	13	2,3	D2	65%	15	9	4	5	2	0
Pimenteiras do Oeste	2.424	0	0	0	0	Satisfatória	0	0	0	0	0	0	0,0	0	55%	5	1	0	2	0	0
Porto Velho	502.748	464	69	69	14	Satisfatória	1	1	0	267	119	78	1,7	D2	0%	700	389	166	268	186	1
Presidente Médici	24.183	3	0	0	0	Satisfatória	0	0	0	0	0	3	1,1	D2	77%	1	0	1	1	0	1
Primavera de Rondonia	3.501	1	0	0	0	Satisfatória	0	0	0	0	1	0	0,0	0	91%	2	2	0	1	1	0
Rio Crespo	3.750	0	0	0	0	Satisfatória	0	0	0	0	0	0	0,0	D2	4%	1	1	0	0	0	0
Rolim de Moura	56.242	27	9	14	25	Satisfatória	0	0	0	2	13	12	4,1	Az e D2	0%	31	0	5	4	0	1
Santa Luzia d'Oeste	8.532	2	0	0	0	Satisfatória	0	0	0	0	1	1	0,0	0	67%	3	0	2	1	1	0
São Felipe d'Oeste	6.103	4	0	3	49	Satisfatória	0	0	0	3	1	0	0,9	E	0%	0	0	0	3	2	0
São Francisco do Guaporé	19.002	33	8	2	11	Satisfatória	0	0	0	5	20	8	0,0	0	84%	1	0	0	1	0	0
São Miguel do Guaporé	23.803	0	0	0	0	Satisfatória	0	0	0	0	0	0	0,7	B	62%	1	0	0	0	0	0
Seringueiras	12.581	1	1	0	0	Satisfatória	0	0	0	0	0	1	0,8	D2	0%	0	0	0	0	0	0
Teixeirópolis	5.003	1	1	0	0	Satisfatória	0	0	0	0	0	1	0,9	D2	0%	2	1	0	1	0	0
Theobroma	11.347	9	8	0	0	Satisfatória	0	0	0	0	0	9	1,7	D2	185%	0	0	0	0	0	0
Urupá	13.293	3	1	2	15	Satisfatória	0	0	0	2	0	1	2,1	B e D1	86%	2	0	1	1	0	0
Vale do Anari	10.843	25	0	0	0	Satisfatória	0	0	0	23	0	2	0,0	0	129%	0	0	0	0	0	0
Vale do Paraíso	8.231	0	0	0	0	Satisfatória	0	0	0	0	0	0	0,0	0	61%	0	0	0	0	0	0
Vilhena	91.801	44	24	1	1	Satisfatória	0	0	0	11	7	26	0,7	D2	23%	391	81	271	23	19	1
Total do Estado	1.769.695	1280	462	158	9	Satisfatória	2	1	0	462	207	611			27%	1736	693	524	424	262	7

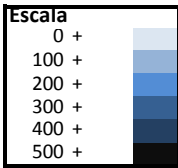
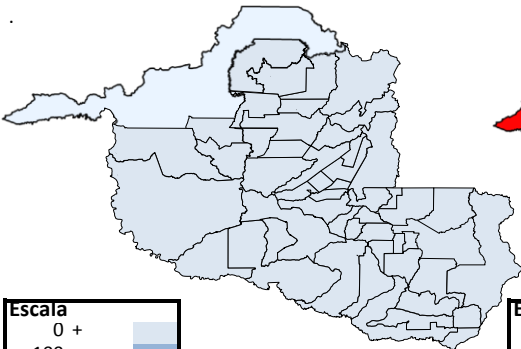
1- DSA- Dengue com Sinais de Alarme.

2- O banco de dados é considerado Inconsistente quando o total de casos concluídos com critérios(laboratório e clínico) mais os em investigação for menor ou maior que o total de casos suspeitos.

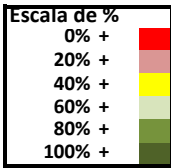
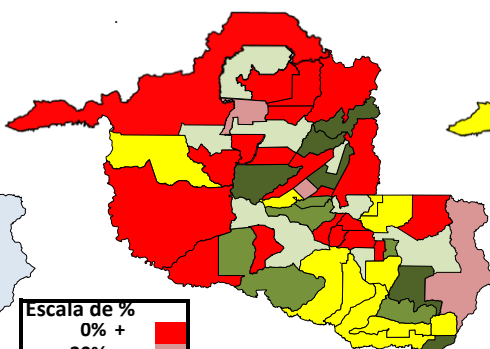
3- Criadouro Predominante: A1- Caixa d'água (elevado), A2- Outros depósitos de armazenamento de água (baixo), B- Pequenos depósitos móveis, C- Depósitos fixos, D1- Pneus e outros materiais rodantes, D2- Lixo (recipientes plásticos, latas) sucatas, entulhos, E- Depósitos naturais.

4- Incidência para 100 mil/habitantes.

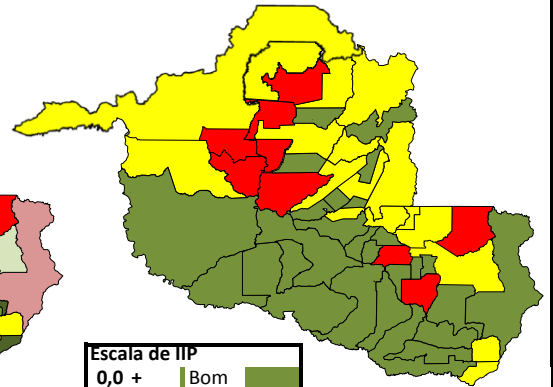
MAPA DE INCIDÊNCIA DENGUE POR MUNICÍPIO



MAPA DO % DE IMÓVEIS VISTORIADOS NO 7º CICLO



MAPA DO RESULTADO DO ÚLTIMO LIRAa



Chikungunya / Zika Vírus

Os dados de Zika Vírus e Chikungunya fazem referência ao ano 2016, e tem como fonte o SINAN.

Informações Adicionais

Não foi registrado nenhum óbito por Dengue, após o dia 10/07/2016 (início do ano dengue 2016/2017).

TODO CASO GRAVE OU ÓBITO SUSPEITO DE DENGUE DEVE SER INFORMADO IMEDIATAMENTE À COORDENAÇÃO ESTADUAL

Os dados constantes neste boletim tem fonte no SINAN ONLINE, GAL e FORMSUS, sendo portanto parciais e passíveis de alterações.

e-mail: dengue@agevisa.ro.gov.br

telefone: (69) 3216-5712

data da última atualização:

30/12/2016