



GOVERNO DO ESTADO DE RONDÔNIA
 AGÊNCIA ESTADUAL DE VIGILÂNCIA EM SAÚDE
 GERÊNCIA TÉCNICA DE VIGILÂNCIA AMBIENTAL E EPIDEMIOLÓGICA
 PROGRAMA ESTADUAL DE CONTROLE DA DENGUE

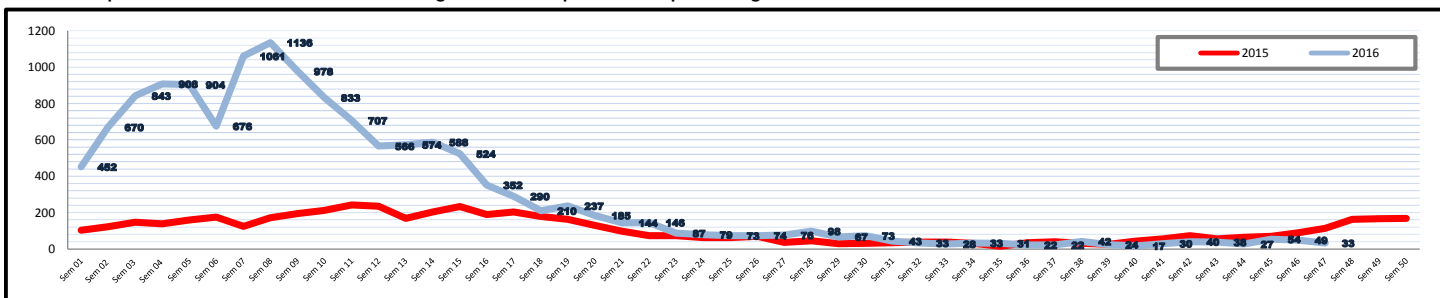
BOLETIM EPIDEMIOLÓGICO PARA MONITORAMENTO DA DENGUE

Período analisado Sem 1 03/01/2016 á Sem 47 26/11/2016

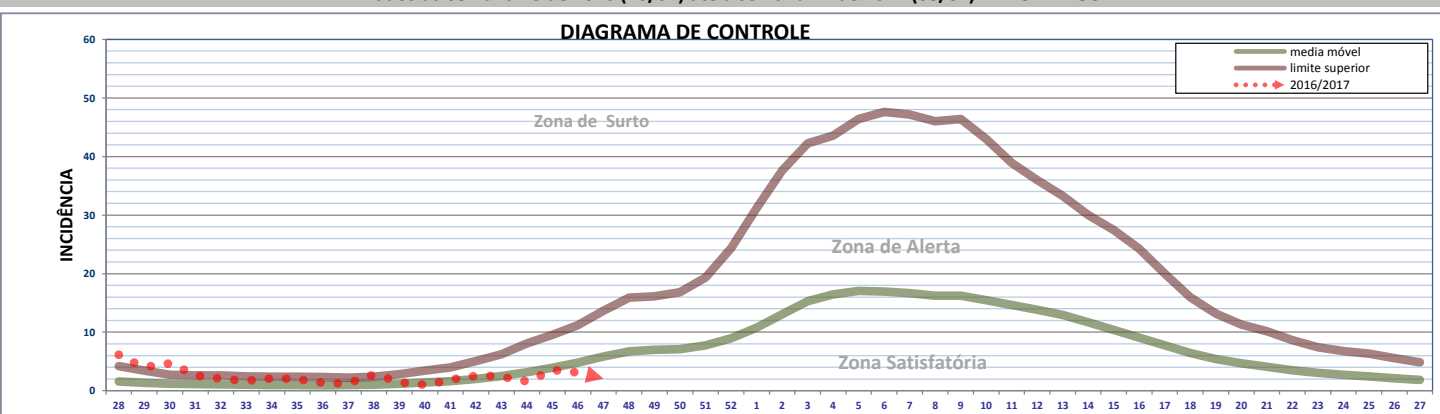
Dados Comparativos com o mesmo período do ano anterior

2016		2015		2016 em relação a 2015	
Total de casos Notificados	14177	Total de casos Notificados	4951	O ano registra aumento de	186,35%
Total de casos Confirmados	4273	Total de casos Confirmados	1512	com relação ao total de casos notificados	
Total de casos em Investigação	3175	Total de casos em Investigação	229	no mesmo período de 2015, com	22,40%
Total de casos Descartados	6729	Total de casos Descartados	3210	desses casos ainda não concluídos.	
Total de óbitos	2	Total de óbitos	4		

Gráfico Comparativo entre o número de casos de Dengue notificados por semana epidemiológica entre os anos 2015 e 2016.



Dados da semana 28 de 2016 (10/07) até a semana 27 de 2017 (08/07) - ANO DENGUE



Perfil dos municípios

Municípios	População estimada 2015 (IBGE)	Dengue: período analisado de 10/07/2016 á 01/10/2016											Levantamento Vetorial (outubro)		Imóveis Vistoriados no 7º Ciclo		Casos de Zika Virus (Fonte SINAN NET-2016)			Casos de Chikungunya (Fonte SINAN ONLINE-2016)				
		N.º Casos registrados no SINAN ONLINE			Condição Epidemiológica		Classificação e óbitos confirmados			Critério de Confirmação			Sorotipo viral isolado	IIP	Criad. Pred.¹	%	Criad. Pred.²	Susp	desc	Conf. fir.	Susp	desc	Conf. fir.	
		Suspeitos	Em Investigação	Confirmados	Incidência.¹	Maior Zona Atingida no ano	DSAs	Grave s	Óbitos	Lab.	Clin. Epidem.	A confirmar												
Alta Floresta d'Oeste	25.578	7	1	0	0	Satisfatória	0	0	0	0	5	5	Dengue 1	0,4	D2	4%			45	0	1	2	0	0
Alto Alegre dos Parecis	13.940	0	0	0	0	Satisfatória	0	0	0	0	0	0	Dengue 4	0,4	D2	49%			2	0	2	0	0	0
Alto Paraíso	20.210	3	0	0	0	Satisfatória	0	0	0	1	0	2		4,2	D2	10%			2	0	0	3	0	0
Alvorada d'Oeste	17.063	0	0	0	0	Satisfatória	0	0	0	0	0	0		6,9	A2	58%			1	0	0	1	1	0
Aniquemes	104.401	44	8	0	0	Satisfatória	0	0	0	29	0	15	Dengue 1	1,4	D2	30%			43	33	8	6	3	0
Buritis	37.838	15	4	0	0	Satisfatória	0	0	0	5	1	11	Dengue 1	6,6	D2	30%			0	0	0	0	0	0
Cabixi	6.355	2	0	0	0	Satisfatória	0	0	0	1	0	1		3,5	D2	25%			1	0	0	0	0	0
Cacaulândia	6.367	0	0	0	0	Satisfatória	0	0	0	0	0	0		0,0	0	0%			0	0	0	0	0	0
Cacoal	87.226	22	4	1	1	Satisfatória	0	0	0	14	3	5	Dengue1/4	2,2	D2	22%			58	55	2	23	17	3
Campo Novo de Rondônia	14.220	1	0	0	0	Satisfatória	0	0	0	1	0	0	Dengue 1	10,9	D1 e D2	3%			0	0	0	0	0	0
Candeias do Jaman	24.155	13	1	0	0	Satisfatória	0	0	0	1	2	13		1,5	D2	37%			25	1	2	12	0	0
Castanheiras	3.617	1	0	0	0	Satisfatória	0	0	0	0	0	1		0,0	0	0%			0	0	0	0	0	0
Cerejeiras	17.986	3	2	2	11	Satisfatória	0	0	0	2	1	2		0,2	D1	31%			55	21	21	3	0	0
Chupinguiã	10.129	2	0	1	10	Satisfatória	0	0	0	0	1	1		0,0	0	148%			19	1	18	0	0	0
Colorado do Oeste	18.817	3	0	0	0	Satisfatória	0	0	0	0	0	3		3,7	D2	15%			5	0	2	1	1	0
Corumbiara	8.842	5	1	1	11	Satisfatória	0	0	0	0	5	1		0,9	D1 e D2	37%			11	2	0	4	1	0
Costa Marques	16.651	0	0	0	0	Satisfatória	0	0	0	0	0	0		0,0	0	11%			0	0	0	0	0	0
Cujubim	20.974	0	0	0	0	Satisfatória	0	0	0	0	0	0		3,0	D2	0%			0	0	0	0	0	0
Espigão d'Oeste	32.385	16	0	11	34	Satisfatória	0	0	0	16	1	0	Dengue 4	4,9	D2	0%			20	0	4	0	0	0
Gov. Jorge Teixeira	10.127	1	1	0	0	Satisfatória	0	0	0	0	0	1		4,1	D2	44%			0	0	0	0	0	0
Guajará-Mirim	46.632	5	1	0	0	Satisfatória	0	0	0	0	0	5		0,9	B	0%			87	14	3	1	0	0
Itaipua do Oeste	9.995	9	0	4	40	Satisfatória	1	0	0	4	3	2	Dengue 1	26,6	D2	0%			5	1	2	2	0	0
Jaru	55.738	10	0	0	0	Satisfatória	0	0	0	1	0	9	Dengue 1	2,0	D2	0%			2	0	0	5	0	0
Ji-Paraná	130.419	23	7	0	0	Satisfatória	0	0	0	12	1	10	Dengue 1/4	2,1	D2	0%			165	76	7	22	21	0
Machadinho d'Oeste	37.162	160	138	1	3	Satisfatória	0	0	0	4	16	140	Dengue 1	1,8	D1 e D2	0%			1	0	0	1	0	0
Ministro Andreazza	10.823	1	0	0	0	Satisfatória	0	0	0	1	0	0	Dengue 1	1,0	D2	29%			6	1	2	0	0	0
Mirante da Serra	12.360	4	0	0	0	Satisfatória	0	0	0	0	0	4		0,0	0	25%			1	0	0	0	0	0
Monte Negro	15.873	1	0	0	0	Satisfatória	0	0	0	1	1	0	Dengue 1	7,1	D2	0%			2	2	0	0	0	0
Nova Brasilândia	21.592	0	0	0	0	Satisfatória	0	0	0	0	0	0	Dengue 1	6,8	D1 e D2	0%			2	0	0	3	0	1

Nova Mamoré	27.600	4	1	0	0	Satisfatória	0	0	0	0	0	4	2,5	D2	23%	6	1	0	2	0	0
Nova União	7.824	0	0	0	0	Satisfatória	0	0	0	0	0	0	0,7	D2	40%	1	0	0	0	0	0
Novo Horizonte do Oeste	10.276	0	0	0	0	Satisfatória	0	0	0	0	1	0	0,6	D2	6%	15	1	0	0	0	0
Ouro Preto do Oeste	39.924	10	4	1	3	Satisfatória	0	0	0	4	0	6	3,6	D2	21%	2	0	0	2	1	0
Parecis	5.697	0	0	0	0	Satisfatória	0	0	0	0	0	0	6,9	D2	5%	0	0	0	0	0	0
Pimenta Bueno	37.512	11	5	2	5	Satisfatória	0	0	0	1	2	8	2,3	D2	27%	15	9	4	3	2	0
Pimenteiras do Oeste	2.424	0	0	0	0	Satisfatória	0	0	0	0	0	0	0,0	0	55%	5	1	0	2	0	0
Porto Velho	502.748	344	46	45	9	Satisfatória	1	1	0	214	71	62	1,7	D2	0%	700	389	166	204	83	0
Presidente Médici	24.183	3	0	0	0	Satisfatória	0	0	0	0	0	3	1,1	D2	41%	1	0	0	1	0	1
Primavera de Rondonia	3.501	1	0	0	0	Satisfatória	0	0	0	0	1	0	0,0	0	0%	2	2	0	1	1	0
Rio Crespo	3.750	0	0	0	0	Satisfatória	0	0	0	0	0	0	0,0	D2	0%	1	1	0	0	0	0
Rolim de Moura	56.242	7	0	3	5	Satisfatória	0	0	0	2	2	3	4,1	Az e D2	0%	31	0	5	3	0	1
Santa Luzia d'Oeste	8.532	2	0	0	0	Satisfatória	0	0	0	0	1	1	0,0	0	0%	3	0	2	1	1	0
São Felipe d'Oeste	6.103	3	0	2	3	Satisfatória	0	0	0	2	1	0	0,9	E	0%	0	0	0	2	1	0
São Francisco do Guaporé	19.002	20	0	0	0	Satisfatória	0	0	0	1	26	0	0,0	0	22%	0	0	0	0	0	0
São Miguel do Guaporé	23.803	0	0	0	0	Satisfatória	0	0	0	0	1	0	0,7	B	62%	1	0	0	0	0	0
Seringueiras	12.581	0	0	0	0	Satisfatória	0	0	0	0	0	0	0,8	D2	0%	0	0	0	0	0	0
Teixeirópolis	5.003	0	0	0	0	Satisfatória	0	0	0	0	0	0	0,9	D2	0%	2	1	0	1	0	0
Theobroma	11.347	1	0	0	0	Satisfatória	0	0	0	0	0	1	1,7	D2	108%	0	0	0	0	0	0
Urupá	13.293	1	0	1	8	Satisfatória	0	0	0	1	0	0	2,1	B e D1	41%	2	0	0	1	0	0
Vale do Anari	10.843	25	0	0	0	Satisfatória	0	0	0	23	0	2	0,0	0	62%	0	0	0	0	0	0
Vale do Paraíso	8.231	0	0	0	0	Satisfatória	0	0	0	0	0	0	0,0	0	22%	0	0	0	0	0	0
Vilhena	91.801	21	2	1	1	Satisfatória	0	0	0	11	7	3	0,7	D2	13%	391	81	271	19	18	0
Total do Estado	1.769.695	804	226	76	4	Satisfatória	2	1	0	351	154	324			12%	1736	693	524	331	151	6

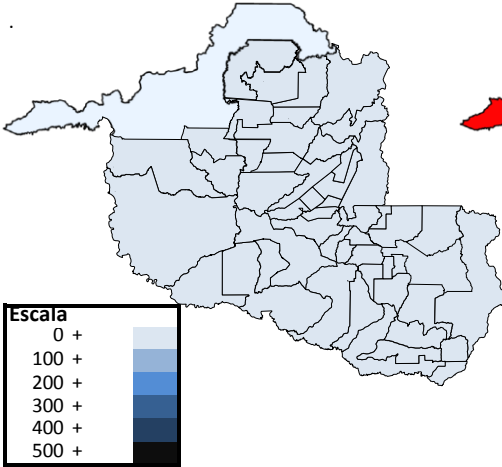
1- DSA- Dengue com Sinais de Alarme.

2- O banco de dados é considerado Inconsistente quando o total de casos concluídos com critérios(laboratório e clínico) mais os em investigação for menor ou maior que o total de casos suspeitos.

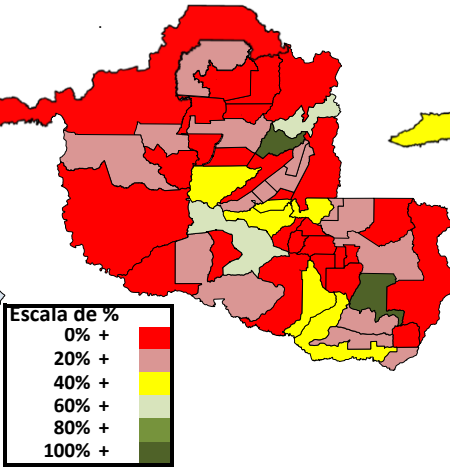
3- Criadouro Predominante: A1- Caixa d'água (elevado), A2- Outros depósitos de armazenamento de água (baixo), B- Pequenos depósitos móveis, C- Depósitos fixos, D1- Pneus e outros materiais rodantes, D2- Lixo (recipientes plásticos, latas) sucatas, entulhos, E- Depósitos naturais.

4- Incidência para 100 mil/habitantes.

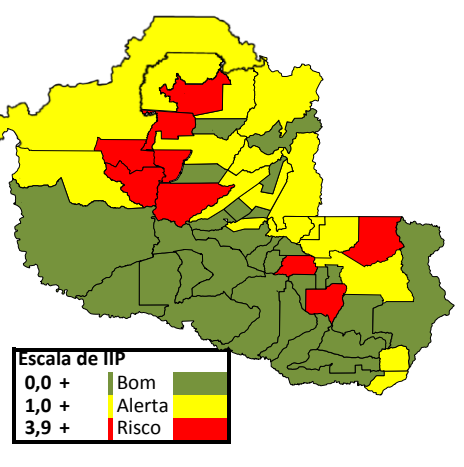
MAPA DE INCIDÊNCIA DENGUE POR MUNICÍPIO



MAPA DO % DE IMÓVEIS VISTORIADOS NO 7º CICLO



MAPA DO RESULTADO DO ÚLTIMO LIRAa



Chikungunya / Zika Vírus

Os dados de Zika Vírus e Chikungunya fazem referência ao ano 2016, e tem como fonte o SINAN.

Informações Adicionais

Não foi registrado nenhum óbito por Dengue, após o dia 10/07/2016 (início do ano dengue 2016/2017).

TODO CASO GRAVE OU ÓBITO SUSPEITO DE DENGUE DEVE SER INFORMADO IMEDIATAMENTE À COORDENAÇÃO ESTADUAL

Os dados constantes neste boletim tem fonte no SINAN ONLINE, GAL e FORMSUS, sendo portanto parciais e passíveis de alterações.

e-mail: dengue@agevisa.ro.gov.br

telefone: (69) 3216-5712

data da última atualização:

28/11/2016