



GOVERNO DO ESTADO DE RONDÔNIA
 AGÊNCIA ESTADUAL DE VIGILÂNCIA EM SAÚDE
 GERÊNCIA TÉCNICA DE VIGILÂNCIA AMBIENTAL E EPIDEMIOLÓGICA
 PROGRAMA ESTADUAL DE CONTROLE DA DENGUE

BOLETIM EPIDEMIOLÓGICO PARA MONITORAMENTO DA DENGUE

Período analisado Sem 1 03/01/2016 á Sem 39 01/10/2016

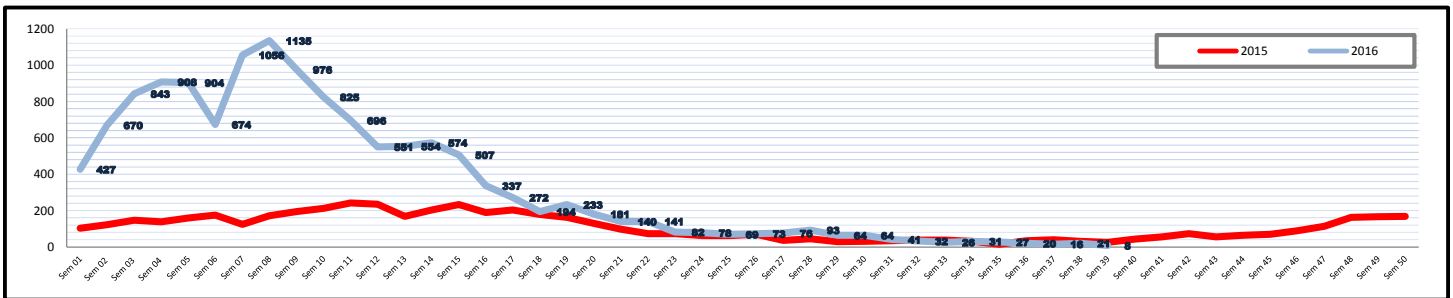
Dados Comparativos com o mesmo período do ano anterior

2016	
Total de casos Notificados	13619
Total de casos Confirmados	4222
Total de casos em Investigação	3236
Total de casos Descartados	6161
Total de óbitos	2

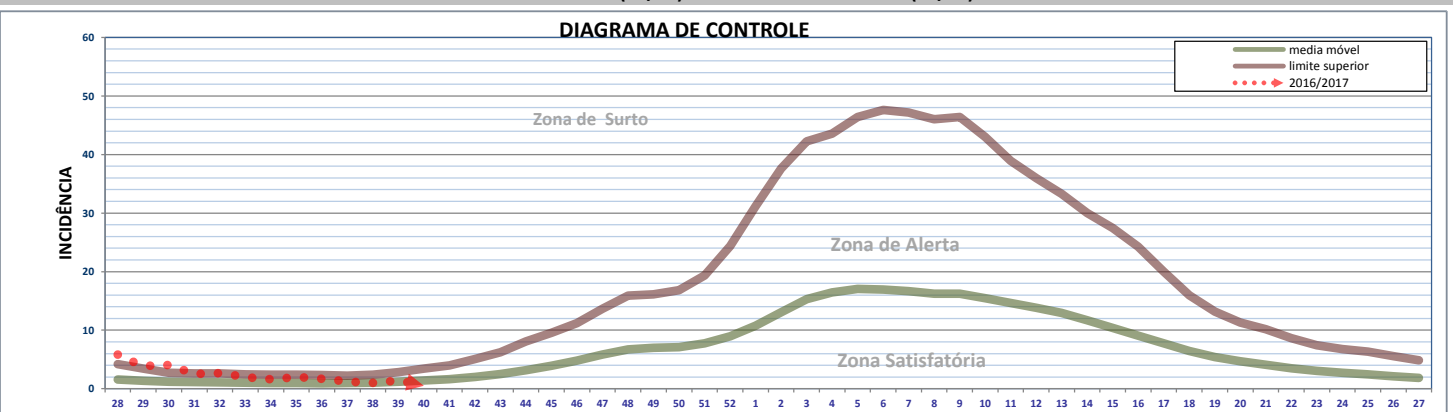
2015	
Total de casos Notificados	4388
Total de casos Confirmados	1246
Total de casos em Investigação	180
Total de casos Descartados	2962
Total de óbitos	4

2016 em relação a 2015
 O ano registra aumento de 210,37%
 com relação ao total de casos notificados
 no mesmo período de 2015, com
 desses casos ainda não concluídos. 23,76%

Gráfico Comparativo entre o número de casos de Dengue notificados por semana epidemiológica entre os anos 2015 e 2016.



Dados da semana 28 de 2016 (10/07) até a semana 27 de 2017 (08/07) - ANO DENGUE



Perfil dos municípios

Municípios	População estimada 2015 (IBGE)	Dengue: período analisado de 10/07/2016 á 01/10/2016											Levantamento Vetorial (Julho)		Imóveis Vistoriados no 6º Ciclo		Casos de Zika Virus (Fonte SINAN NET-2016)			Casos de Chikungunya (Fonte SINAN ONLINE-2016)			
		N.º Casos registrados no SINAN ONLINE			Condição Epidemiológica		Classificação e óbitos confirmados			Critério de Confirmação			Sorotipo viral isolado	IIP	Criad. Pred.¹	%	Criad. Pred.²	Susp	desc	Conf. fir.	Susp	desc	Conf. fir.
		Suspeitos	Em Investigação	Confirmados	Incidência.¹	Maior Zona Atingida no ano	DSAs	Graves	Óbitos	Lab.	Clin. Epidem.	A confirmar											
Alta Floresta d'Oeste	25.578	1	1	0	0	Satisfatória	0	0	0	0	0	1	Dengue 1	0,0		10%	D2	45	0	1	2	0	0
Alto Alegre dos Parecis	13.940	0	0	0	0	Satisfatória	0	0	0	0	0	0	Dengue 4	0,0		0%	D2	2	0	2	0	0	0
Alto Paraíso	20.210	2	2	0	0	Satisfatória	0	0	0	0	2	0	Dengue 1	0,0		0%	D2	2	0	0	3	0	0
Alvorada d'Oeste	17.063	0	0	0	0	Satisfatória	0	0	0	0	0	0	Dengue 1	0,0		36%	D2	1	0	0	1	1	0
Anariques	104.401	33	3	0	0	Satisfatória	0	0	0	27	0	6	Dengue 1	0,1	B	34%	D2	44	32	9	6	3	0
Buritis	37.838	10	4	0	0	Satisfatória	0	0	0	1	0	9	Dengue 1	0,0		21%	D2	0	0	0	0	0	0
Cabixi	6.355	0	0	0	0	Satisfatória	0	0	0	0	0	0	Dengue 1	0,0		77%	D2	1	0	0	0	0	0
Cacaulândia	6.367	0	0	0	0	Satisfatória	0	0	0	0	0	0	Dengue 1	0,0		0%	D2	0	0	0	0	0	0
Cacoal	87.226	15	4	0	0	Satisfatória	0	0	0	10	1	4	Dengue1/4	0,3	D2	26%		58	55	2	20	15	3
Campo Novo de Rondônia	14.220	1	0	0	0	Satisfatória	0	0	0	0	0	1	Dengue 1	0,0		0%		0	0	0	0	0	0
Candeias do Jamari	24.155	11	8	0	0	Satisfatória	0	0	0	0	0	11	Dengue 1	0,0		40%	D2	25	1	2	12	0	0
Castanheiras	3.617	1	1	0	0	Satisfatória	0	0	0	0	0	1	Dengue 1	0,0		20%		0	0	0	0	0	0
Cerejeiras	17.986	1	1	0	0	Satisfatória	0	0	0	0	0	1	Dengue 1	0,4	D2	30%	D2	55	21	21	3	0	0
Chupinguiã	10.129	2	0	1	10	Satisfatória	0	0	0	0	1	1	Dengue 1	0,8	A2	151%		19	1	18	0	0	0
Colorado do Oeste	18.817	3	2	0	0	Satisfatória	0	0	0	0	0	3	Dengue 1	0,0		1%	D2	5	0	2	1	1	0
Corumbiara	8.842	0	0	0	0	Satisfatória	0	0	0	0	0	0	Dengue 1	0,0		29%	D2	10	1	0	4	1	0
Costa Marques	16.651	0	0	0	0	Satisfatória	0	0	0	0	0	0	Dengue 1	1,7	D2	0%		0	0	0	0	0	0
Cujubim	20.974	0	0	0	0	Satisfatória	0	0	0	0	0	0	Dengue 1	0,9	A2	0%		0	0	0	0	0	0
Espigão d'Oeste	32.385	12	1	6	19	Satisfatória	0	0	0	11	0	1	Dengue 4	0,2	A2	23%	D2	20	0	4	0	0	0
Gov. Jorge Teixeira	10.127	0	0	0	0	Satisfatória	0	0	0	0	0	0	Dengue 1	0,0		73%		0	0	0	0	0	0
Guajará-Mirim	46.632	4	0	0	0	Satisfatória	0	0	0	0	0	4	Dengue 1	0,6	D2	9%		87	14	3	1	0	0
Itapua do Oeste	9.995	4	1	2	20	Satisfatória	0	0	0	1	2	1	Dengue 1	3,3	D2	0%		5	1	2	2	0	0
Jaru	55.738	9	1	0	0	Satisfatória	0	0	0	0	0	9	Dengue 1	0,1	D2	0%	D2	2	0	0	5	0	0
Ji-Paraná	130.419	16	4	0	0	Satisfatória	0	0	0	9	1	6	Dengue 1/4	0,0		0%		164	74	6	22	21	0
Machadinho d'Oeste	37.162	1	1	0	0	Satisfatória	0	0	0	0	0	1	Dengue 1	0,0		0%	D2	1	0	0	1	0	0
Ministro Andreazza	10.823	0	0	0	0	Satisfatória	0	0	0	0	0	0	Dengue 1	0,0		46%	D2	6	0	2	0	0	0
Mirante da Serra	12.360	3	0	0	0	Satisfatória	0	0	0	0	0	3	Dengue 1	0,0		27%	D2	1	0	0	0	0	0
Monte Negro	15.873	0	0	0	0	Satisfatória	0	0	0	0	0	0	Dengue 1	0,0		0%		2	2	0	0	0	0
Nova Brasilândia	21.592	0	0	0	0	Satisfatória	0	0	0	0	0	0	Dengue 1	0,0		0%		2	0	0	3	0	1

Nova Mamoré	27.600	3	0	0	0	Satisfatória	0	0	0	0	0	3		1,3	D2	29%	D2	6	1	0	2	0	0
Nova União	7.824	0	0	0	0	Satisfatória	0	0	0	0	0	0				42%	D2	1	0	0	0	0	0
Novo Horizonte do Oeste	10.276	0	0	0	0	Satisfatória	0	0	0	0	0	0		0,0		14%		15	1	0	0	0	0
Ouro Preto do Oeste	39.274	4	2	1	3	Satisfatória	0	0	0	2	0	2		0,4	A2	0%	D2	2	0	0	2	1	0
Parecis	5.697	0	0	0	0	Satisfatória	0	0	0	0	0	0		0,4	D2	84%		0	0	0	0	0	0
Pimenta Bueno	37.512	5	4	1	3	Satisfatória	0	0	0	0	1	4		0,4	A2	38%	D2	15	9	4	3	2	0
Pimenteiras do Oeste	2.424	0	0	0	0	Satisfatória	0	0	0	0	0	0		0,0		0%		0	0	0	0	0	0
Porto Velho	502.748	236	81	18	4	Satisfatória	0	0	0	92	20	124	Dengue1/4			0%		699	389	165	190	80	0
Presidente Médici	24.183	0	0	0	0	Satisfatória	0	0	0	0	0	0	Dengue 1	0,0		39%		1	0	1	1	0	1
Primavera de Rondonia	3.501	1	1	0	0	Satisfatória	0	0	0	0	0	1		0,0		0%		2	2	0	1	1	0
Rio Crespo	3.750	0	0	0	0	Satisfatória	0	0	0	0	0	0		0,0		15%		1	1	0	0	0	0
Rolim de Moura	56.242	2	1	1	2	Satisfatória	0	0	0	0	1	1		1,4	D2	0%		31	0	5	3	0	1
Santa Luzia d'Oeste	8.532	0	0	0	0	Satisfatória	0	0	0	0	0	0		0,0		25%	D2	3	0	2	0	0	0
São Felipe d'Oeste	6.103	1	0	1	16	Satisfatória	0	0	0	1	0	0		0,8	A2	0%		0	0	0	2	1	0
São Francisco do Guaporé	19.002	20	0	0	0	Satisfatória	0	0	0	1	19	0	Dengue 1	0,0		0%		0	0	0	0	0	0
São Miguel do Guaporé	23.803	0	0	0	0	Satisfatória	0	0	0	0	0	0	Dengue 1	0,0		0%	D2	1	0	0	0	0	0
Seringueiras	12.581	0	0	0	0	Satisfatória	0	0	0	0	0	0	Dengue1/4	3,9	D2	0%	D2	0	0	0	0	0	0
Teixeirópolis	5.003	0	0	0	0	Satisfatória	0	0	0	0	0	0		0,0		0%		2	1	0	1	0	0
Theobroma	11.347	1	1	0	0	Satisfatória	0	0	0	0	0	1		0,0		99%	D2	0	0	0	0	0	0
Urupa	13.293	1	0	1	8	Satisfatória	0	0	0	1	0	0		0,4	A2	7%		2	0	1	1	0	0
Vale do Anari	10.843	24	1	22	203	Alerta	0	0	0	22	0	2		0,0		75%	D2	0	0	0	0	0	0
Vale do Paraíso	8.231	0	0	0	0	Satisfatória	0	0	0	0	0	0	Dengue 1	0,0		41%	D2	0	0	0	0	0	0
Vilhena	91.801	16	1	1	1	Satisfatória	0	0	0	9	5	2	Dengue 1			0%	D2	385	81	271	18	18	0
Total do Estado	1.769.695	443	126	55	3	Satisfatória	0	0	0	187	51	205				11%		1728	688	523	312	145	6

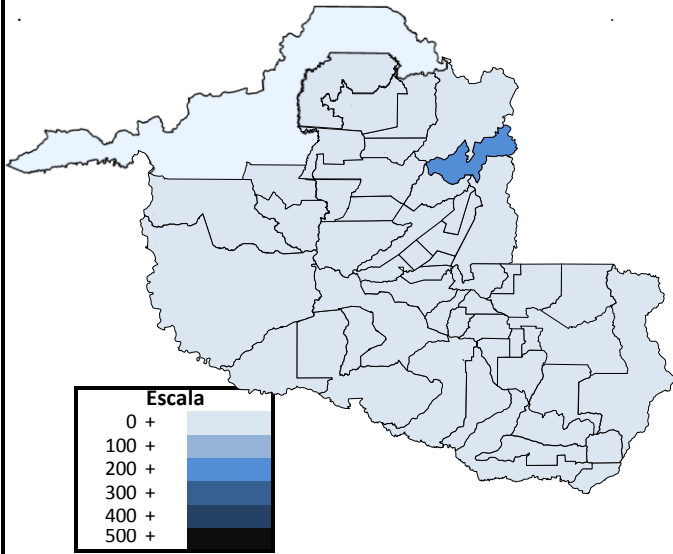
1- DSA- Dengue com Sinais de Alarme.

2- O banco de dados é considerado Inconsistente quando o total de casos concluídos com critérios(laboratório e clínico) mais os em investigação for menor ou maior que o total de casos suspeitos.

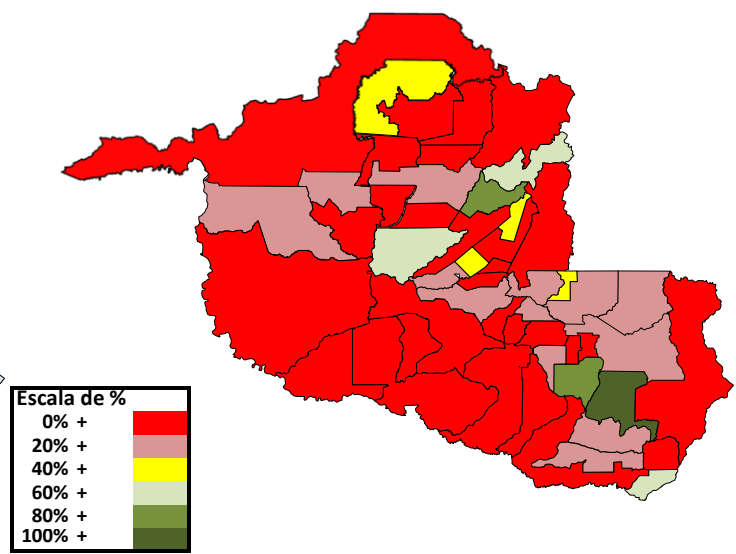
3- Criadouro Predominante: A1- Caixa d'água (elevado), A2- Outros depósitos de armazenamento de água (baixo), B- Pequenos depósitos móveis, C- Depósitos fixos, D1- Pneus e outros materiais rodantes, D2- Lixo (recipientes plásticos, latas) sucatas, entulhos, E- Depósitos naturais.

4- Incidência para 100 mil/habitantes.

MAPA DE INCIDÊNCIA DENGUE POR MUNICÍPIO



MAPA DO % DE IMÓVEIS VISTORIADOS NO 5º CICLO



Chikungunya / Zika Vírus

Os dados de Zika Vírus e Chikungunya fazem referência ao ano 2016, e tem como fonte o SINAN.

Informações Adicionais

Não foi registrado nenhum óbito por Dengue, após o dia 10/07/2016 (início do ano dengue 2016/2017).

TODO CASO GRAVE OU ÓBITO SUSPEITO DE DENGUE DEVE SER INFORMADO IMEDIATAMENTE À COORDENAÇÃO ESTADUAL

Os dados constantes neste boletim tem fonte no SINAN ONLINE, GAL e FORMSUS, sendo portanto parciais e passíveis de alterações.

e-mail: dengue@agevisa.ro.gov.br

telefone: (69) 3216-5712

data da última atualização:

02/10/2016