



**GOVERNO DO ESTADO DE RONDÔNIA**  
**AGÊNCIA ESTADUAL DE VIGILÂNCIA EM SAÚDE**  
**GERÊNCIA TÉCNICA DE VIGILÂNCIA AMBIENTAL E EPIDEMIOLÓGICA**  
**PROGRAMA ESTADUAL DE CONTROLE DA DENGUE**

**BOLETIM EPIDEMIOLÓGICO PARA MONITORAMENTO DA DENGUE**

Período analisado Sem 1 03/01/2016 á Sem 23 11/06/2016

**Dados Comparativos com o mesmo período do ano anterior**

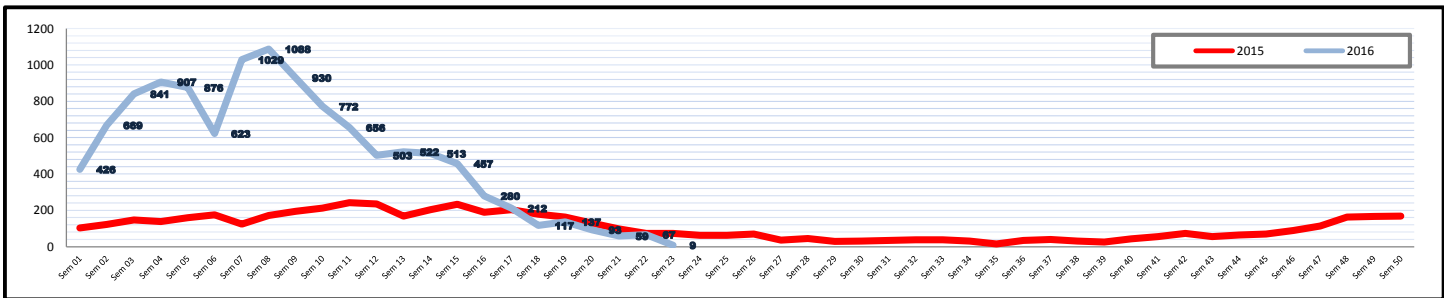
2016	
Total de casos Notificados	11786
Total de casos Confirmados	3387
Total de casos em Investigação	4276
Total de casos Descartados	4123
Total de óbitos	2

2015	
Total de casos Notificados	3764
Total de casos Confirmados	1008
Total de casos em Investigação	135
Total de casos Descartados	2621
Total de óbitos	4

**2016 em relação a 2015**

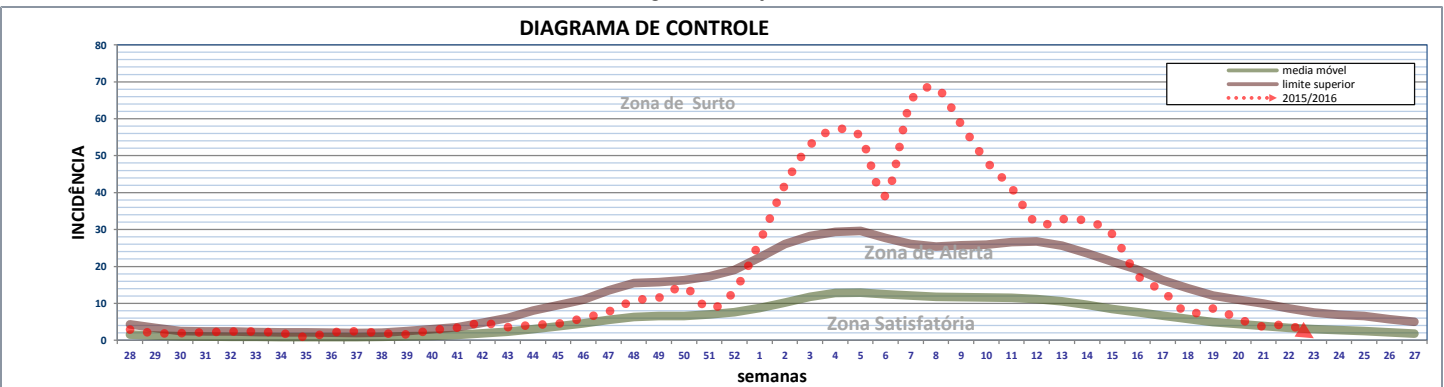
O ano registra aumento de 213,12% com relação ao total de casos notificados no mesmo período de 2015, com desses casos ainda não concluídos. 36,28%

Gráfico Comparativo entre o número de casos de Dengue notificados por semana epidemiológica entre os anos 2015 e 2016.



Dados da semana 28 de 2015 (12/07) até a semana 27 de 2016 (03/07) - ANO DENGUE

Gráfico da incidência observada no ano dengue, com relação à média de ocorrência nos últimos dez anos.



Perfil dos municípios

Municípios	População estimada 2015 (IBGE)	Vigilância da dengue a partir de 12/07/2015										Levantamento Vetorial (Abril)		Imóveis Vistoriados no 4º Ciclo		Casos de Zika Virus (2015-2016)			Casos de chikungunya (2015-2016)						
		N.º Casos registrados no SINAN ONLINE			Condição Epidemiológica		Classificação e óbitos confirmados			Critério de Confirmação			Sorotipo viral isolado	IIP	Criad. Pred.ª	%	Criad. Pred.ª	Susp	desc	Confir	Susp	desc	Confir		
		Suspeitos	Em Investigação	Confirmados	Incidência.ª	Maior Zona Atingida no ano	DSAs	Graves	Óbitos	Lab.	Clin. Epidem.	A confirmar													
Alta Floresta d'Oeste	25.578	665	11	22	86	Satisfatória	0	0	0	102	120	579	Dengue 1	0,8	A1 / D1	78%	D2	28	13	4	5	0	0	0	
Alto Alegre dos Parecis	13.940	58	2	13	93	Satisfatória	0	0	0	50	3	20	Dengue 4	0,4	D2	68%	D2	26	3	2	25	11	1		
Alto Paraíso	20.210	80	11	6	30	Satisfatória	2	0	0	15	27	48		1,7	D1 / D2	106%		3	0	0	1	7	0	0	
Alvorada d'Oeste	17.063	108	6	91	533	Surto	0	0	0	80	62	23		1,0	B / D1	763%		0	0	0	0	0	2	0	0
Aniquemes	104.401	498	59	49	47	Satisfatória	1	0	0	505	12	67	Dengue 1	0,5	D2	91%	D2	56	9	8	80	14	0		
Buritis	37.838	764	81	308	814	Surto	0	0	0	671	186	170	Dengue 1	1,4	D2	86%	D2	0	0	0	0	0	6	0	
Cabixi	6.355	85	1	134	2109	Surto	0	0	0	117	33	51		2,9	D2	231%		0	0	0	0	0	0	0	
Cacaulândia	6.367	3	3	12	188	Alerta	0	0	0	18	1	5		0,0		280%		0	0	0	0	0	0	0	
Cacoal	87.226	773	48	255	292	Alerta	0	0	0	475	474	48	Dengue1/4	0,7	A2 / D2	56%		74	8	2	154	33	1		
Campo Novo de Rondônia	14.220	215	20	39	274	Alerta	0	0	0	154	23	108	Dengue 1	3,7	D2	62%		0	0	0	0	0	0	0	
Candeias do Jamarí	24.155	199	1	100	414	Surto	1	0	0	172	61	34		0,8	D2	66%	D2	9	5	2	11	4	0		
Castanheiras	3.617	28	7	4	111	Alerta	0	0	0	4	2	27		0,0		87%	D2	0	0	0	0	0	5	0	
Cerejeiras	17.986	488	11	187	1040	Surto	1	0	0	157	138	248		0,4	D2	78%	D2	44	14	6	87	36	8		
Chupinguiala	10.129	44	1	71	701	Surto	0	0	0	27	49	16		1,6	A2	337%		2	0	0	0	0	1	0	
Colorado do Oeste	18.817	222	35	38	202	Alerta	0	0	0	113	86	63		2,9	D2	104%	D2	3	0	0	0	0	3	2	
Corumbiara	8.842	78	4	17	192	Alerta	0	0	0	11	75	57		0,9	D2	117%	D2	2	0	0	0	0	6	1	
Costa Marques	16.651	64	1	11	66	Satisfatória	0	0	0	26	15	54		0,8	D1 / D2	81%		1	0	0	0	0	9	0	
Cujubim	20.974	15	0	2	10	Satisfatória	0	0	0	0	3	16		2,6		2%		0	0	0	0	0	0	0	
Espigão d'Oeste	32.385	779	6	761	2350	Surto	1	0	0	674	167	19	Dengue 4	0,0		47%	D2	12	4	3	41	4	0		
Gov. Jorge Teixeira	10.127	15	1	0	0	Satisfatória	0	0	0	0	0	18		4,0	D2	265%		2	0	0	0	0	6	0	
Gujará-Mirim	46.632	393	69	65	139	Alerta	0	0	0	156	35	214		1,6	A2	63%		95	8	2	133	9	0		
Itapua do Oeste	9.995	8	0	3	30	Satisfatória	0	0	0	2	5	4		5,8	D1 / D2	21%		2	1	0	0	0	1	0	
Jaru	55.738	99	7	21	38	Satisfatória	1	0	0	45	5	78	Dengue 1	1,8	D2	77%	D2	6	1	0	0	0	8	1	
Ji-Paraná	130.419	925	13	31	24	Satisfatória	0	0	0	124	56	890	Dengue 1/4	0,9	D2	44%	D2	175	19	3	247	53	2		
Machadinho d'Oeste	37.162	159	0	57	153	Alerta	1	0	0	177	13	10		0,9	D2	50%	D2	0	0	0	0	0	1	0	
Ministro Andreazza	10.823	212	3	70	647	Surto	0	0	0	174	8	37	Dengue 1	2,2	D2	94%	D2	3	0	0	0	0	1	0	
Mirante da Serra	12.360	11	0	1	8	Satisfatória	0	0	0	1	0	10		0,8	B / D2	154%	D2	0	0	0	0	0	0	0	
Monte Negro	15.873	71	1	25	158	Alerta	0	0	0	66	36	12		1,0	C	62%		3	2	0	0	0	6	4	
Nova Brasilândia	21.592	85	0	46	213	Alerta	1	0	0	103	100	5	Dengue 1	0,4	D2 / E	14%		1	0	0	0	0	5	0	

Nova Mamoré	27.600	176	60	11	40	Satisfatória	0	0	0	0	66	1	164		5,9	D2	124%	D2	5	2	0	10	2	0
Nova União	7.824	13	2	16	204	Alerta	0	0	0	0	13	7	2		1,0		91%	D2	0	0	0	0	0	0
Novo Horizonte do Oeste	10.276	78	0	17	165	Alerta	1	1	1	0	9	19	58		0,0		109%		1	0	0	2	0	0
Ouro Preto do Oeste	39.924	190	16	76	190	Alerta	1	2	0	0	181	4	98	Dengue 1	2,3	D2	66%	D2	4	1	0	21	8	0
Parecis	5.697	150	2	124	2177	Surto	0	0	0	0	50	23	107		2,3	D2 / E	19%		0	0	0	1	1	0
Pimenta Bueno	37.512	634	58	417	1112	Surto	1	0	0	0	183	405	177		0,4	A2 / D2	70%	D2	27	7	2	8	0	2
Pimenteiras do Oeste	2.424	56	2	24	990	Surto	0	0	0	0	25	9	23	Dengue 1	0,9	D1 / D2	47%		26	2	0	26	1	0
Porto Velho	502.748	1955	46	770	153	Alerta	7	1	0	0	1324	860	205	Dengue1/4	1,2	A2 / D2	210%	D2	644	157	58	823	114	10
Presidente Médici	24.183	324	58	26	108	Alerta	0	0	0	0	127	55	214	Dengue 1	0,3	D2	107%	D2	24	9	1	87	12	0
Primavera de Rondonia	3.501	32	0	7	200	Alerta	0	0	0	0	17	26	5		0,7	A2	141%	D2	1	0	0	12	1	0
Rio Crespo	3.750	58	5	24	640	Surto	1	0	0	0	24	12	25		2,2	D2	5%		1	1	0	1	0	0
Rolim de Moura	56.242	479	0	367	653	Surto	2	1	1	0	49	685	108		3,4	D2	60%	D2	55	17	4	55	12	1
Santa Luzia d'Oeste	8.532	124	5	53	621	Surto	0	0	0	0	81	41	12		0,0		58%	D2	3	0	1	4	0	0
São Felipe d'Oeste	6.103	71	1	49	803	Surto	0	0	0	0	48	12	20		0,0		219%		0	0	0	0	0	0
São Francisco do Guaporé	19.002	611	65	56	295	Alerta	0	1	0	0	169	548	89	Dengue 1	0,0		47%		3	0	1	4	0	0
São Miguel do Guaporé	23.803	235	1	56	235	Alerta	0	1	0	0	120	157	9	Dengue 1	7,1	D1 / D2	119%	D2	0	0	0	6	1	0
Seringueiras	12.581	117	1	78	620	Surto	0	0	0	0	140	4	7	Dengue1/4	0,0		100%	D2	0	0	0	0	0	0
Trizeleiros	5.003	15	3	3	60	Satisfatória	0	0	0	0	18	0	6		0,9		204%		2	1	0	3	0	0
Theobroma	11.347	15	5	2	18	Satisfatória	0	0	0	0	2	1	14		0,9	A2 / B	149%	D2	0	0	0	0	0	0
Urupá	13.293	32	0	58	436	Surto	0	0	0	0	38	72	4		1,7	D2	160%	D2	2	0	1	3	0	0
Vale do Anari	10.843	53	0	30	277	Alerta	0	0	0	0	9	20	26		2,2	D2	140%	D2	1	1	0	0	0	0
Vale do Paraíso	8.231	100	2	36	437	Surto	0	0	0	0	23	18	63	Dengue 1	0,0		71%	D2	0	0	0	0	0	0
Vilhena	91.801	1045	84	522	569	Surto	1	2	0	0	793	491	327	Dengue 1	1,6		26%	D2	173	27	17	154	35	4
<b>Total do Estado</b>	<b>1.769.695</b>	<b>13707</b>	<b>818</b>	<b>5261</b>	<b>297</b>	<b>Alerta</b>	<b>23</b>	<b>9</b>	<b>2</b>	<b>0</b>	<b>7728</b>	<b>5265</b>	<b>4694</b>			<b>58%</b>		<b>1519</b>	<b>312</b>	<b>118</b>	<b>2070</b>	<b>359</b>	<b>29</b>	

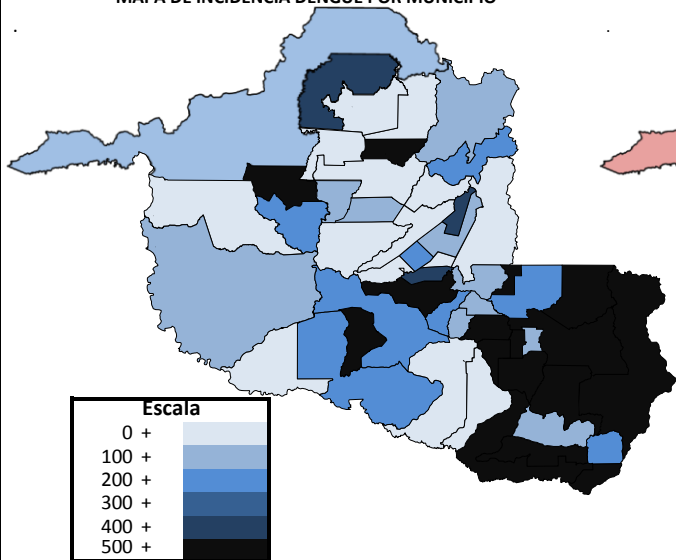
1- DSA- Dengue com Sinais de Alarme.

2- O banco de dados é considerado Inconsistente quando o total de casos concluídos com critérios(laboratório e clínico) mais os em investigação for menor ou maior que o total de casos suspeitos.

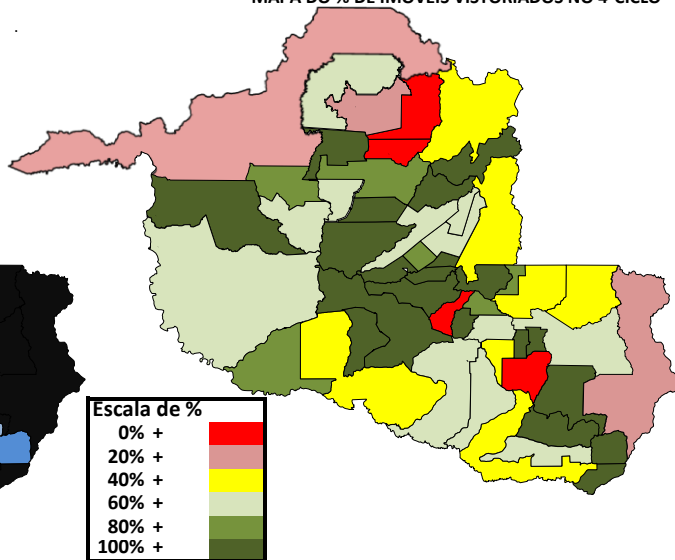
3- Criadouro Predominante: A1- Caixa d'água (elevado), A2- Outros depósitos de armazenamento de água (baixo), B- Pequenos depósitos móveis, C- Depósitos fixos, D1- Pneus e outros materiais rodantes, D2- Lixo (recipientes plásticos, latas) sucatas, entulhos, E- Depósitos naturais.

4- Incidência para 100 mil/habitantes.

MAPA DE INCIDÊNCIA DENGUE POR MUNICÍPIO



MAPA DO % DE IMÓVEIS VISTORIADOS NO 4º CICLO



#### CHIKUNGUNYA

O Estado registra 29 (VINTE E NOVE) casos confirmados de Chikungunya entre 2015/2016, nos municípios de Porto Velho (10), Vilhena (04) e Cacoal (01), Pimenta Bueno (02) e Rolim de Moura (01), Ji Paraná (02), Cerejeiras (08) e Alto Alegre dos Parecis (01).

#### Zika Vírus

Foram confirmados 118 (CENTO E DEZOITO) casos autóctones de Zika vírus entre 2015/2016, nos municípios de Vilhena (17), Alto Alegre dos Parecis (02), Alta Floresta do Oeste (04), Porto Velho (58), Ji Paraná (03), Cerejeiras (06), Espigão do Oeste (03), Pimenta Bueno (02), Rolim de Moura (04), Urupá (01), Santa Luzia (01) e Ariquemes (08), Alto Paraíso (01), Cacoal (02), Candeias do Jamari (02), Guajará Mirim (02), Presidente Médice (01), e São Francisco do Guaporé (01).

**TODO CASO GRAVE OU ÓBITO SUSPEITO DE DENGUE DEVE SER INFORMADO IMEDIATAMENTE À COORDENAÇÃO ESTADUAL**

Os dados constantes neste boletim tem fonte no SINAN ONLINE, GAL e FORMSUS, sendo portanto parciais e passíveis de alterações.

e-mail: dengue@agevisa.ro.gov.br

telefone: (69) 3216-5712

data da última atualização:

14/06/2016