



GOVERNO DO ESTADO DE RONDÔNIA  
 AGÊNCIA ESTADUAL DE VIGILÂNCIA EM SAÚDE  
 GERÊNCIA TÉCNICA DE VIGILÂNCIA AMBIENTAL E EPIDEMIOLÓGICA  
 PROGRAMA ESTADUAL DE CONTROLE DA DENGUE

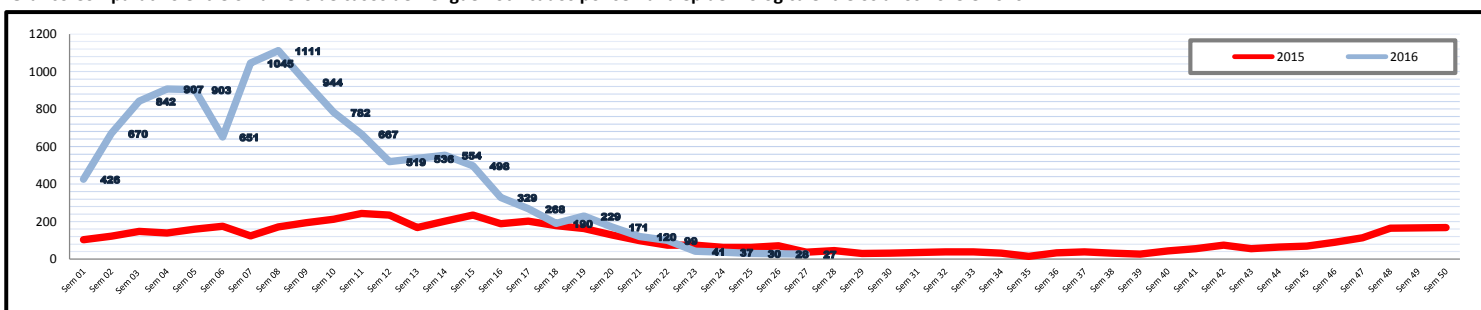
BOLETIM EPIDEMIOLÓGICO PARA MONITORAMENTO DA DENGUE

Período analisado Sem 1 03/01/2016 á Sem 27 09/07/2016

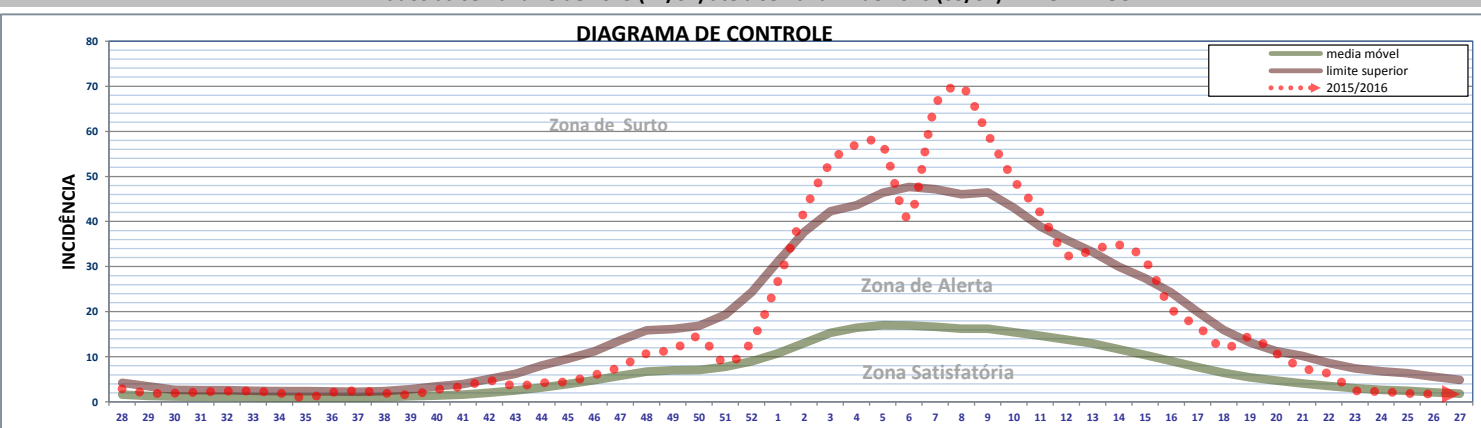
Dados Comparativos com o mesmo período do ano anterior

2016		2015		2016 em relação a 2015		
Total de casos Notificados	12624	Total de casos Notificados	3996	O ano registra	aumento de	215,92%
Total de casos Confirmados	3799	Total de casos Confirmados	1102	com relação ao total de casos notificados		
Total de casos em Investigação	4068	Total de casos em Investigação	150	no mesmo período de 2015, com		32,22%
Total de casos Descartados	4757	Total de casos Descartados	2744	desses casos ainda não concluídos.		
Total de óbitos	2	Total de óbitos	4			

Gráfico Comparativo entre o número de casos de Dengue notificados por semana epidemiológica entre os anos 2015 e 2016.



Dados da semana 28 de 2015 (12/07) até a semana 27 de 2016 (03/07) - ANO DENGUE



Perfil dos municípios

Municípios	População estimada 2015 (IBGE)	Vigilância da dengue a partir de 12/07/2015											Levantamento Vetorial (Abril)		Imóveis Vistoriados no 5º Ciclo		Casos de Zika Virus (2015-2016)			Casos de chikungunya (2015-2016)				
		N.º Casos registrados no SINAN ONLINE			Condição Epidemiológica		Classificação e óbitos confirmados			Critério de Confirmação			Sorotipo viral isolado		IIP	Criad. Pred.ª	%	Criad. Pred.ª	Sup	disc	Confir	Sup	disc	Confir
		Suspeitos	Em Investigação	Confirmados	Incidência	Maior Zona Atingida no ano	DSAs	Graves	Óbitos	Lab.	Clin. Epidem.	A confirmar	Dengue 1	Dengue 4										
Alta Floresta d'Oeste	25.578	665	1	21	82	Satisfatória	0	0	0	89	4	572	Dengue 1	0,8	A1 / D1	14%	D2	28	13	4	5	0	0	
Alto Alegre dos Parecis	13.940	58	0	8	57	Satisfatória	0	0	0	41	2	15	Dengue 4	0,4	D2	33%	D2	26	3	2	25	11	1	
Alto Paraíso	20.210	87	7	4	20	Satisfatória	0	0	0	13	45	29		1,7	D1 / D2	0%	D2	4	0	1	9	1	0	
Alvorada d'Oeste	17.063	109	0	74	434	Surto	0	0	0	44	55	10		1,0	B / D1	47%	D2	1	0	0	3	1	0	
Ariquemes	104.401	548	2	30	29	Satisfatória	1	0	0	535	1	12	Dengue 1	0,5	D2	21%	D2	58	9	11	82	28	0	
Buritis	37.838	772	30	231	610	Surto	0	0	0	514	113	145	Dengue 1	1,4	D2	15%	D2	0	0	0	6	2	0	
Cabixi	6.355	85	0	62	976	Surto	0	0	0	42	28	15		2,9	D2	36%	D2	0	0	0	0	0	0	
Cacaulândia	6.367	3	0	0	0	Satisfatória	0	0	0	0	0	3		0,0	D2	0%	D2	0	0	0	0	0	0	
Cacoal	87.226	795	30	235	269	Alerta	0	0	0	355	396	44	Dengue1/4	0,7	A2 / D2	0%	D2	74	8	2	158	45	5	
Campo Novo de Rondônia	14.220	217	3	33	232	Alerta	0	0	0	100	25	92	Dengue 1	3,7	D2	1%	D2	0	0	0	0	0	0	
Candeias do Jamari	24.155	212	2	85	352	Surto	1	0	0	112	60	40		0,8	D2	26%	D2	9	5	3	11	7	0	
Castanheiras	3.617	28	2	4	111	Alerta	0	0	0	3	1	24		0,0	D2	0%	D2	0	0	0	5	0	0	
Cerejeiras	17.986	489	1	160	890	Surto	1	0	0	112	129	248		0,4	D2	9%	D2	44	14	6	87	66	9	
Chupinguaia	10.129	45	1	30	296	Alerta	0	0	0	6	25	14		1,6	A2	116%	D2	2	0	0	1	0	0	
Colorado do Oeste	18.817	228	9	32	170	Alerta	0	0	0	97	92	39		2,9	D2	12%	D2	4	0	0	3	3	0	
Corumbiara	8.842	79	1	3	34	Satisfatória	0	0	0	7	29	43		0,9	D2	33%	D2	2	0	0	6	2	0	
Costa Marques	16.651	64	1	4	24	Satisfatória	0	0	0	9	9	46		0,8	D1 / D2	40%	D2	1	0	0	9	1	0	
Cujubim	20.974	15	0	2	10	Satisfatória	0	0	0	0	3	12		2,6	D2	0%	D2	0	0	0	0	0	0	

Espigão d'Oeste	32.385	788	2	722	2229	Surto	1	0	0	636	136	16	Dengue 4	0,0		1%	D2	15	4	5	41	7	0
Gov. Jorge Teixeira	10.127	15	0	0	0	Satisfatória	0	0	0	0	0	15		4,0	D2	44%		2	0	0	10	0	0
Guajará-Mirim	46.632	407	37	62	133	Alerta	0	0	0	163	28	216		1,6	A2	22%		100	8	2	139	27	1
Itapua do Oeste	9.995	13	1	4	40	Satisfatória	1	0	0	2	4	7		5,8	D1 / D2	0%		2	1	1	4	0	0
Jaru	55.738	106	5	16	29	Satisfatória	1	0	0	33	1	72	Dengue 1	1,8	D2	2%	D2	6	1	2	13	1	0
Ji-Paraná	130.419	967	2	19	15	Satisfatória	0	0	0	30	9	928	Dengue 1/4	0,9	D2	0%		175	19	3	262	109	3
Machadinho d'Oeste	37.162	223	0	52	140	Alerta	1	0	0	137	77	9		0,9	D2	5%	D2	0	0	0	1	0	0
Ministro Andreazza	10.823	212	0	66	610	Surto	0	0	0	169	9	35	Dengue 1	2,2	D2	44%	D2	3	2	0	1	0	0
Mirante da Serra	12.360	12	0	1	8	Satisfatória	0	0	0	2	0	10		0,8	B / D2	42%	D2	0	0	0	0	0	0
Monte Negro	15.873	72	1	15	95	Satisfatória	0	0	0	28	36	8	Dengue 1	1,0	C	0%		3	2	0	6	4	0
Nova Brasília	21.592	164	0	116	537	Surto	0	0	0	77	81	6	Dengue 1	0,4	D2 / E	0%		1	0	0	5	0	0
Nova Mamore	27.600	190	28	3	11	Satisfatória	0	0	0	20	0	170		0,9	D2	19%	D2	6	2	0	11	4	0
Nova União	7.824	16	4	7	89	Satisfatória	0	0	0	6	5	5		1,0		52%	D2	1	0	0	0	0	0
Novo Horizonte do Oeste	10.276	78	0	14	136	Alerta	1	1	1	9	14	55		0,0		0%		1	0	0	2	0	0
Ouro Preto do Oeste	39.924	195	5	39	98	Satisfatória	1	0	0	94	1	100	Dengue 1	2,3	D2	4%	D2	4	1	0	21	11	0
Parecis	5.697	150	0	101	1773	Surto	0	0	0	27	20	103		2,3	D2 / E	0%		0	0	0	1	1	0
Pimenta Bueno	37.512	644	10	468	1248	Surto	1	0	0	124	425	95		0,4	A2 / D2	13%	D2	27	7	7	12	5	2
Pimenteiras do Oeste	2.424	57	0	38	1568	Surto	0	0	0	24	23	10	Dengue 1	0,9	D1 / D2	0%		17	2	0	27	3	0
Porto Velho	502.748	2341	67	712	142	Alerta	1	0	0	1231	873	237	Dengue1/4	1,2	A2 / D2	0%		673	157	73	881	202	11
Presidente Médici	24.183	324	1	18	74	Satisfatória	0	0	0	73	37	214	Dengue 1	0,3	D2	0%		24	9	1	87	34	2
Primavera de Rondonia	3.501	36	2	8	229	Alerta	0	0	0	12	16	8		0,7	A2	0%		1	0	0	13	2	0
Rio Crespo	3.750	61	0	36	960	Surto	1	0	0	23	27	11		2,2	D2	0%		1	1	0	1	1	0
Rolim de Moura	56.242	486	1	355	631	Surto	2	1	1	38	339	109		1,4	D2	0%		55	17	4	55	20	2
Santa Luzia d'Oeste	8.832	124	0	50	586	Surto	0	0	0	78	41	5		0,0		11%	D2	4	0	2	4	0	0
São Felipe d'Oeste	6.103	71	0	45	737	Surto	0	0	0	44	7	20		0,0		0%		0	0	0	0	0	0
São Francisco do Guaporé	19.002	630	37	46	242	Alerta	0	0	0	130	394	106	Dengue 1	0,0		19%		3	0	1	6	2	0
São Miguel do Guaporé	23.803	235	0	53	223	Alerta	0	1	0	101	128	6	Dengue 1	7,1	D1 / D2	46%	D2	0	0	0	6	1	0
Seringueiras	12.581	118	2	70	556	Surto	0	0	0	107	4	7	Dengue1/4	0,0		0%	D2	0	0	0	0	0	0
Teixeirópolis	5.003	15	1	1	20	Satisfatória	0	0	0	9	0	6		0,9		0%		2	1	0	3	1	0
Theobroma	11.347	15	0	2	18	Satisfatória	0	0	0	1	1	13		0,9	A2 / B	48%	D2	0	0	0	0	0	0
Urupá	13.293	78	0	21	158	Alerta	0	0	0	31	0	3		1,7	D2	0%		2	0	2	3	1	0
Vale do Anari	10.843	79	0	52	480	Surto	0	0	0	16	34	29		2,2	D2	52%	D2	1	1	0	0	0	0
Vale do Paraíso	8.231	100	1	36	437	Surto	0	0	0	22	15	63	Dengue 1	0,0		27%	D2	0	0	0	0	0	0
Vilhena	91.801	1068	24	309	337	Surto	1	1	0	430	394	244	Dengue 1	1,6		2%	D2	180	31	17	155	66	4
<b>Total do Estado</b>	<b>1.769.695</b>	<b>14545</b>	<b>321</b>	<b>4575</b>	<b>259</b>	<b>Alerta</b>	<b>15</b>	<b>4</b>	<b>2</b>	<b>6006</b>	<b>4196</b>	<b>4344</b>				<b>8%</b>		<b>1562</b>	<b>318</b>	<b>149</b>	<b>2180</b>	<b>669</b>	<b>40</b>

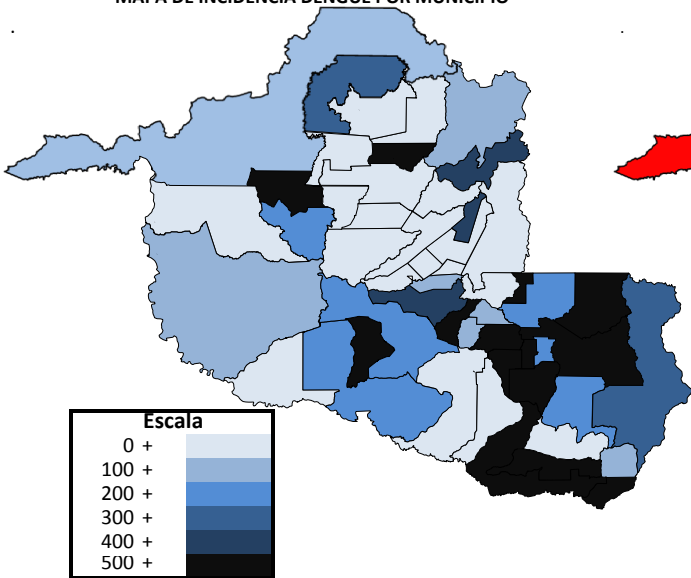
1- DSA- Dengue com Sinais de Alarme.

2- O banco de dados é considerado Inconsistente quando o total de casos concluídos com critérios(laboratório e clínico) mais os em investigação for menor ou maior que o total de casos suspeitos.

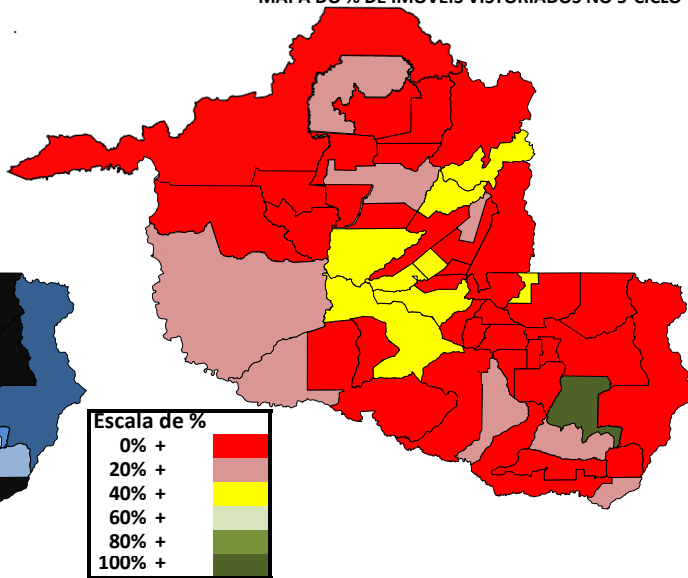
3- Criadouro Predominante: A1- Caixa d'água (elevado), A2- Outros depósitos de armazenamento de água (baixo), B- Pequenos depósitos móveis, C- Depósitos fixos, D1- Pneus e outros materiais rodantes, D2- Lixo (recipientes plásticos, latas) sucatas, entulhos, E- Depósitos naturais.

4- Incidência para 100 mil/habitantes.

MAPA DE INCIDÊNCIA DENGUE POR MUNICÍPIO



MAPA DO % DE IMÓVEIS VISTORIADOS NO 5º CICLO



#### CHIKUNGUNYA

O Estado registra 40 (QUARENTA) casos confirmados de Chikungunya entre 2015/2016, nos municípios de Porto Velho (11), Vilhena (04) e Cacoal (05), Pimenta Bueno (02) e Rolim de Moura (02), Ji Paraná (03), Cerejeiras (09), Alto Alegre dos Parecis (01), Guajará-Mirim (01), e Presidente Médici (02).

#### Zika Vírus

Foram confirmados 149 (CENTO E QUARENTA E NOVE) casos autóctones de Zika vírus entre 2015/2016, nos municípios de Vilhena (17), Alto Alegre dos Parecis (02), Pimenta Bueno (07), Alta Floresta do Oeste (04), Porto Velho (73), Ji Paraná (03), Cerejeiras (06), Rolim de Moura (04), Urupá (02), Santa Luzia (02) e Ariquemes (11), Alto Paraíso (01), Cacoal (02), Candeias do Jamari (03), Guajará Mirim (02), Presidente Médice (01), São Francisco do Guaporé (01), Espigão do Oeste (05), Itapua do Oeste (01) e Jaru (02).

**TODO CASO GRAVE OU ÓBITO SUSPEITO DE DENGUE DEVE SER INFORMADO IMEDIATAMENTE À COORDENAÇÃO ESTADUAL**

Os dados constantes neste boletim tem fonte no SINAN ONLINE, GAL e FORMSUS, sendo portanto parciais e passíveis de alterações.