



GOVERNO DO ESTADO DE RONDÔNIA
 AGÊNCIA ESTADUAL DE VIGILÂNCIA EM SAÚDE
 GERÊNCIA TÉCNICA DE VIGILÂNCIA AMBIENTAL E EPIDEMIOLÓGICA
 PROGRAMA ESTADUAL DE CONTROLE DA DENGUE

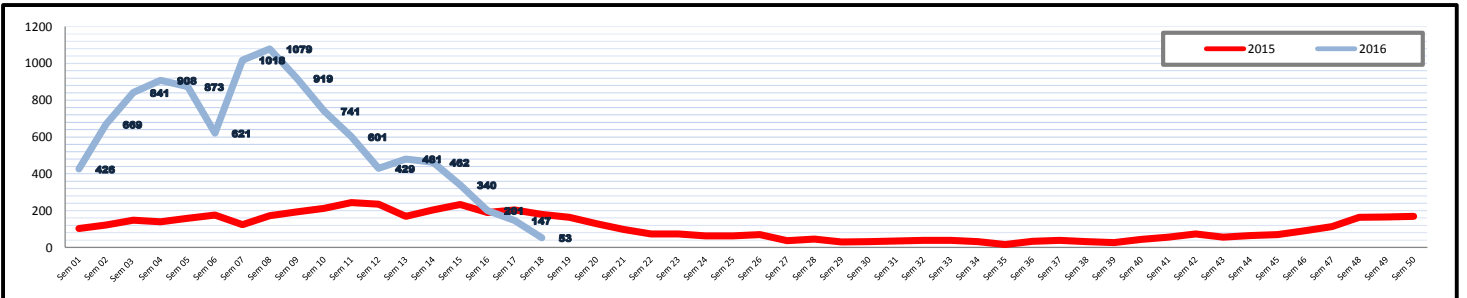
BOLETIM EPIDEMIOLÓGICO PARA MONITORAMENTO DA DENGUE

Período analisado Sem 1 03/01/2016 á Sem 18 07/05/2016

Dados Comparativos com o mesmo período do ano anterior

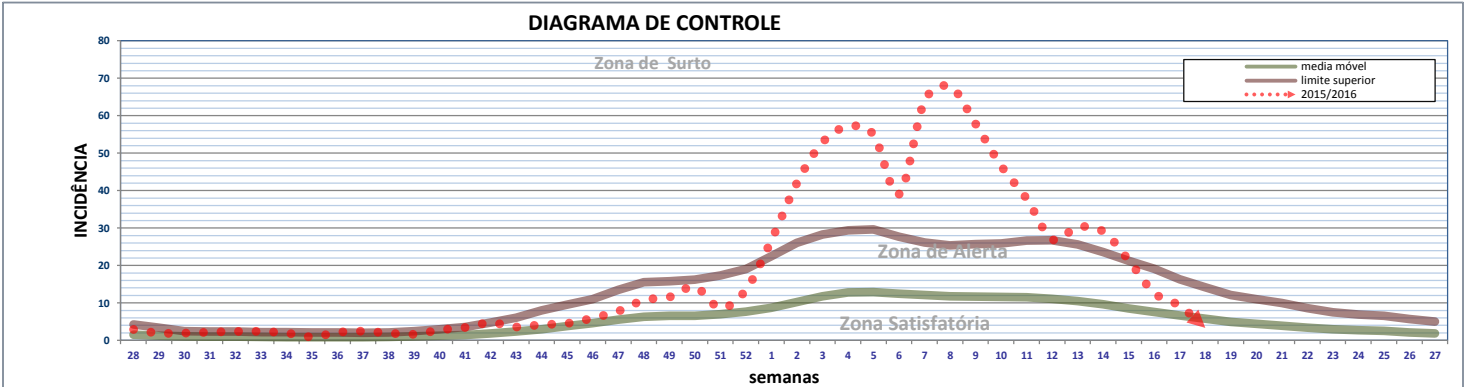
2016		2015		2016 em relação a 2015		
Total de casos Notificados	10809	Total de casos Notificados	3221	O ano registra	aumento de	235,58%
Total de casos Confirmados	2994	Total de casos Confirmados	856	com relação ao total de casos notificados		
Total de casos em Investigação	5390	Total de casos em Investigação	96	no mesmo período de 2015, com		32,47%
Total de casos Descartados	2425	Total de casos Descartados	2269	desses casos ainda não concluídos.		
Total de óbitos	2	Total de óbitos	4			

Gráfico Comparativo entre o número de casos de Dengue notificados por semana epidemiológica entre os anos 2015 e 2016.



Dados da semana 28 de 2015 (12/07) até a semana 27 de 2016 (03/07) - ANO DENGUE

Gráfico da incidência observada no ano dengue, com relação à média de ocorrência nos últimos dez anos.



Perfil dos municípios

Municípios	População estimada 2015 (IBGE)	Vigilância da dengue a partir de 12/07/2015										Levantamento Vetorial (Abril)		Imóveis Vistoriados no 4º Ciclo		Casos de Zika Virus (GAL)			Casos de chikungunya (GAL)					
		N.º Casos registrados no SINAN ONLINE			Condição Epidemiológica		Classificação e óbitos confirmados			Critério de Confirmação			Sorotipo viral isolado		IIP	Criad. Pred.	%	Criad. Pred.	Sup	desc	Confir	Sup	desc	Confir
		Suspeitos	Em Investigação	Confirmados	Incidência	Mayor Zona Atingida no ano	DSAs	Graves	Óbitos	Lab.	Clin. Epidem	N.º de Inconclusivos	D1	D2										
Alta Floresta d'Oeste	25.578	649	51	21	82	Satisfatória	0	0	0	102	119	527	Dengue 1	0,8	A1 / D1	10%	D2	25	13	4	5	0	0	
Alto Alegre dos Parecis	13.940	58	5	13	93	Satisfatória	0	0	0	50	3	16		0,4	D2	28%	D2	23	3	2	25	11	1	
Alto Paraíso	20.210	70	35	7	35	Satisfatória	2	0	0	11	27	9		1,7	D1 / D2	0%	D2	3	0	0	2	0	0	
Alvorada d'Oeste	17.063	102	28	58	340	Surto	0	0	0	79	29	23		1	B / D1	46%	D2	0	0	0	0	0	0	
Ariquemes	104.401	437	178	45	43	Satisfatória	0	0	0	273	12	60		0,5	D2	24%	D2	34	8	1	43	16	0	
Buritis	37.838	693	81	269	711	Surto	0	0	0	602	183	116	Dengue 1	1,4	D2	32%	C	0	0	0	1	0	0	
Cabixi	6.355	83	2	134	2109	Surto	0	0	0	117	33	49		2,9	D2	23%	D2	0	0	0	0	0	0	
Cacaulândia	6.367	0	0	12	188	Alerta	0	0	0	18	1	2		0		67%	D2	0	0	0	0	0	0	
Caçoal	87.226	727	89	235	269	Surto	0	0	0	467	393	2		0,7	A2 / D2	9%	D2	64	6	0	101	33	1	
Campo Novo de Rondônia	14.220	203	61	36	253	Alerta	0	0	0	127	23	69		3,7	D2	0%	D2	0	0	0	0	0	0	
Candeias do Jamari	24.155	178	3	89	368	Surto	1	0	0	168	50	30		0,8	D2	18%	D2	4	4	0	5	5	0	
Castanheiras	3.617	24	13	4	111	Alerta	0	0	0	4	2	11		0		0%	D2	0	0	0	1	0	0	
Cerejeiras	17.986	484	42	188	1045	Surto	1	0	0	159	138	202		0,4	D2	18%	D2	33	12	4	70	57	9	
Chupinguaia	10.129	43	4	71	701	Surto	0	0	0	27	49	12		1,6	A2	0%	A2	0	0	0	0	0	0	
Colorado do Oeste	18.817	200	62	32	170	Alerta	0	0	0	69	24	85		2,3	D2	5%	D2	0	0	0	2	2	0	
Corumbiara	8.842	77	40	17	192	Alerta	0	0	0	11	56	35		0,9	D2	33%	D2	0	0	0	1	1	0	
Costa Marques	16.651	63	1	11	66	Satisfatória	0	0	0	26	15	52		0,8	D1 / D2	0%	D2	0	0	0	1	0	0	
Cujubim	20.974	15	8	3	14	Satisfatória	0	0	0	0	4	7		2,6	D2	0%	D2	0	0	0	0	0	0	
Espigão d'Oeste	32.385	714	2	732	2260	Surto	1	0	0	639	168	13	Dengue 4	0		0%	D2	7	3	1	28	5	0	
Gov. Jorge Teixeira	10.127	15	4	0	0	Satisfatória	0	0	0	0	0	14		4	D2	81%	D2	2	0	0	5	0	0	
Guajará-Mirim	46.632	334	103	63	135	Alerta	0	0	0	153	34	57		1,6	A2	0%	D2	80	8	1	181	12	0	
Itapua do Oeste	9.995	6	0	2	20	Satisfatória	0	0	0	2	4	3		8,8	D1 / D2	2%	D2	0	0	0	0	0	0	
Jaru	55.738	92	39	20	36	Satisfatória	1	0	0	43	5	39	Dengue 1	1,8	D2	24%	D2	0	0	0	4	1	0	
Ji-Parana	130.419	844	22	31	24	Satisfatória	0	0	0	123	56	786	Dengue1	0,9		14%	D2	67	16	2	121	42	2	
Machadinho d'Oeste	37.162	113	0	53	143	Alerta	1	0	0	160	11	9		0,9	D2	9%	D2	0	0	0	0	0	0	
Ministro Andreazza	10.823	212	11	70	647	Surto	0	0	0	174	7	26	Dengue 1	2,2	D2	33%	D2	0	0	0	0	0	0	
Mirante da Serra	12.360	11	4	1	8	Satisfatória	0	0	0	1	0	6		0,8	B / D2	42%	D2	0	0	0	0	0	0	

Monte Negro	15.873	55	8	17	107	Alerta	0	0	0	58	9	37		1	C	14%	D2	3	2	0	4	4	0
Nova Brasilândia	21.592	85	0	46	213	Alerta	1	0	0	104	101	5		0,4	D2 / E	0%		1	0	0	2	0	0
Nova Mamoré	27.600	144	79	11	40	Satisfatória	0	0	0	66	1	54		3,9	D2	38%	D2	3	2	0	4	2	0
Nova União	7.824	11	8	12	153	Alerta	0	0	0	10	2	0		1		31%	D2	0	0	0	0	0	0
Novo Horizonte do Oeste	10.276	77	5	17	165	Alerta	1	1	1	9	20	53		0		18%	D2	0	0	0	0	0	0
Ouro Preto do Oeste	39.924	188	76	74	185	Alerta	1	2	0	175	4	27	Dengue 1	2,3	D2	19%	B	2	1	0	9	8	0
Parecis	5.697	148	4	124	2177	Surto	0	0	0	50	23	47		2,3	D2 / E	19%	D2	0	0	0	1	1	0
Pimenta Bueno	37.512	590	161	329	877	Surto	1	0	0	178	317	75		0,4	A2 / D2	23%	D2	17	5	1	4	1	2
Pimenteiras do Oeste	2.424	56	17	24	990	Surto	0	0	0	25	9	6		0,9	D1 / D2	0%	D2	14	2	0	13	0	0
Porto Velho	502.748	1720	297	665	132	Surto	7	1	0	1142	706	38	Dengue 1/4	1,2	A2 / D2	5%	D2	451	138	30	859	139	10
Presidente Médici	24.183	228	94	26	108	Alerta	0	0	0	127	55	37	Dengue 1	0,3	D2	36%	D2	1	1	0	28	12	0
Primavera de Rondônia	3.501	32	10	7	200	Alerta	0	0	0	16	19	3		0,7	A2	48%	D2	0	0	0	2	1	0
Rio Crespo	3.750	59	15	25	667	Surto	1	0	0	25	12	10		2,2	D2	0%	D2	0	0	0	0	0	0
Rolim de Moura	56.242	477	1	367	653	Surto	2	1	1	49	685	106		1,4	D2	19%	D2	33	17	3	34	17	1
Santa Luzia d'Oeste	8.532	122	12	52	609	Surto	0	0	0	72	41	7		0		0%	D2	3	0	1	1	0	0
São Felipe d'Oeste	6.103	65	5	45	737	Surto	0	0	0	43	12	14		0		0%	D2	0	0	0	0	0	0
São Francisco do Guaporé	19.002	559	33	57	300	Alerta	0	1	0	170	556	7		0		21%	D2	0	0	0	4	2	0
São Miguel do Guaporé	23.803	214	1	56	235	Alerta	0	1	0	120	140	7		7,1	D1 / D2	50%	D2	0	0	0	0	0	0
Seringueiras	12.581	89	0	60	477	Surto	0	0	0	118	4	5		0		39%	D2	0	0	0	0	0	0
Teixeirópolis	5.003	13	3	3	60	Satisfatória	0	0	0	18	0	1		0,9	A2	0%	D2	0	0	0	0	0	0
Theobroma	11.347	15	5	2	18	Satisfatória	0	0	0	2	1	9		0,9	A2 / B	42%	D2	0	0	0	0	0	0
Urupá	13.293	31	0	58	436	Surto	0	0	0	36	74	3		1,7	D2	32%	D2	1	0	1	1	1	0
Vale do Anari	10.843	53	3	30	277	Alerta	0	0	0	9	20	20		2,2	D2	55%	D2	0	0	0	0	0	0
Vale do Paraíso	8.231	93	36	32	389	Surto	0	0	0	22	15	26		0		21%	D2	0	0	0	0	0	0
Vilhena	91.801	988	186	517	563	Surto	1	2	0	736	490	148	Dengue 1	1,6		0%	D2	89	19	14	100	8	4
Total do Estado	1.769.695	12559	1947	4873	275	Alerta	22	9	2	6985	4762	3005		1,45		13%	D2	1378	260	65	1662	381	30

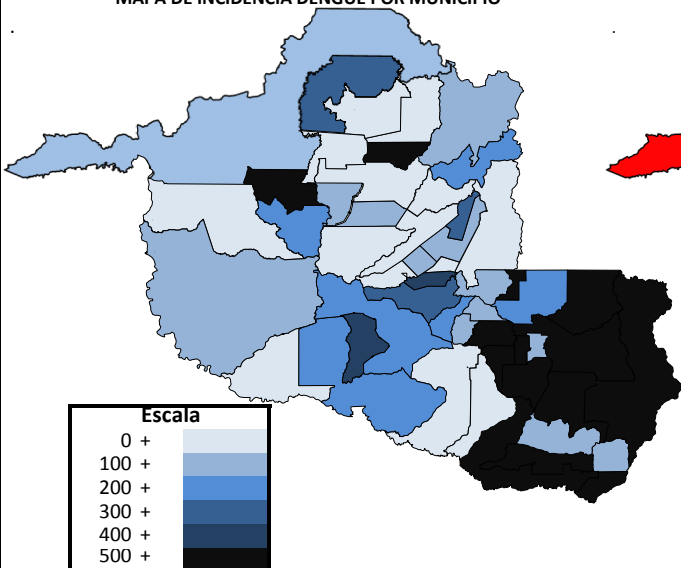
1- DSA- Dengue com Sinais de Alarme.

2- O banco de dados é considerado Inconsistente quando o total de casos concluídos com critérios(laboratório e clínico) mais os em investigação for menor ou maior que o total de casos suspeitos.

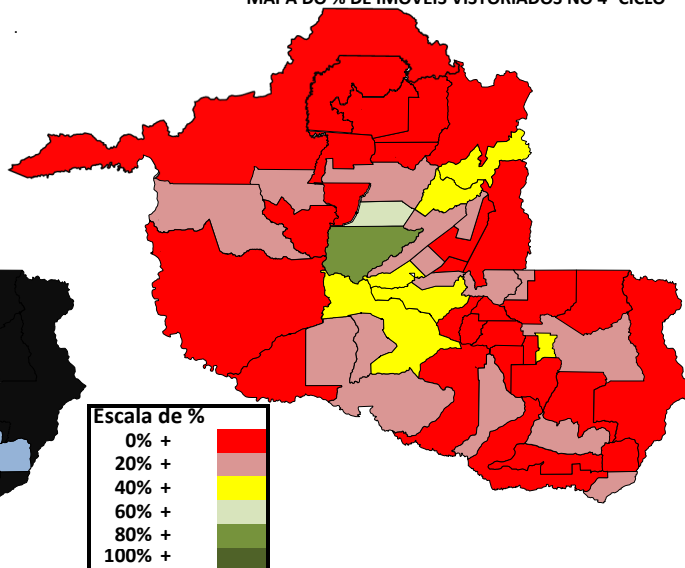
3- Criadouro Predominante: A1- Caixa d'água (elevado), A2- Outros depósitos de armazenamento de água (baixo), B- Pequenos depósitos móveis, C- Depósitos fixos, D1- Pneus e outros materiais rodantes, D2- Lixo (recipientes plásticos, latas) sucatas, entulhos, E- Depósitos naturais.

4- Incidência para 100 mil/habitantes.

MAPA DE INCIDÊNCIA DENGUE POR MUNICÍPIO



MAPA DO % DE IMÓVEIS VISTORIADOS NO 4º CICLO



CHIKUNGUNYA

O Estado registra 30 (TRINTA) casos confirmados de Chikungunya entre 2015/2016, nos municípios de Porto Velho (10), Vilhena (04), Cacoal (01), Cerejeiras (09), Pimenta Bueno (02), Rolim de Moura (01), Alto Alegre dos Parecis (01) e Ji Paraná (02).

ZIKA VÍRUS

Foram confirmados 65 (SESSENTA E CINCO) casos autóctones de Zika vírus entre 2015/2016, nos municípios de Vilhena (14), Alto Alegre dos Parecis (02), Alta Floresta do Oeste (04), Porto Velho (30), Ji Paraná (02), Cerejeiras (04), Espigão do Oeste (01), Pimenta Bueno (01), Rolim de Moura (03), Urupá (01), Santa Luzia d' Oeste (01), Guajará Mirim (01) e Ariquemes (01).

TUDO CASO GRAVE OU ÓBITO SUSPEITO DE DENGUE, CHIKUNGUNYA E ZIKA VÍRUS DEVEM SER INFORMADOS IMEDIATAMENTE À COORDENAÇÃO ESTADUAL

Os dados constantes neste boletim tem fonte no SINAN ONLINE, GAL e FORMSUS, sendo portanto parciais e passíveis de alterações.

e-mail: dengue@agevisa.ro.gov.br

telefone: (69) 3216-5712

data da última atualização:

13/05/2016