



GOVERNO DO ESTADO DE RONDÔNIA
 AGÊNCIA ESTADUAL DE VIGILÂNCIA EM SAÚDE
 GERÊNCIA TÉCNICA DE VIGILÂNCIA AMBIENTAL E EPIDEMIOLÓGICA
 PROGRAMA ESTADUAL DE CONTROLE DA DENGUE

BOLETIM EPIDEMIOLÓGICO PARA MONITORAMENTO DA DENGUE

Período analisado Sem 1 03/01/2016 á Sem 15 16/04/2016

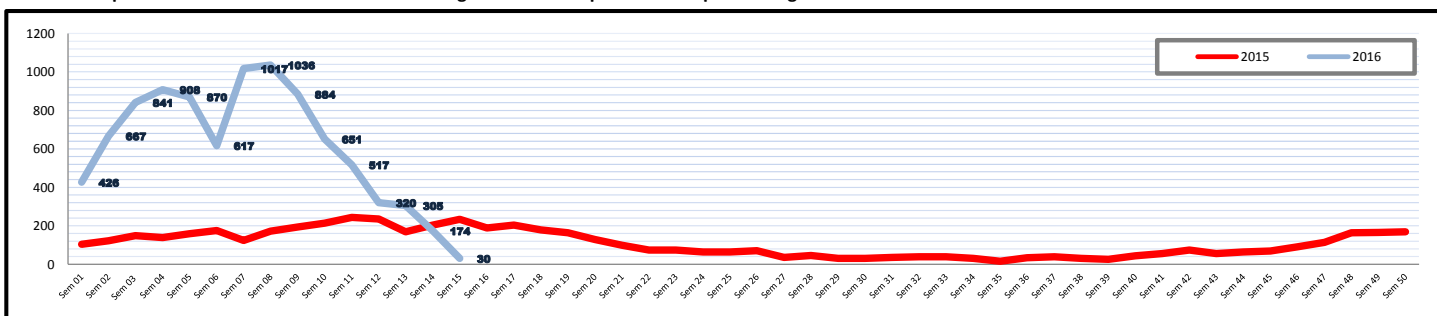
Dados Comparativos com o mesmo período do ano anterior

2016	
Total de casos Notificados	9263
Total de casos Confirmados	2514
Total de casos em Investigação	4573
Total de casos Descartados	2176
Total de óbitos	2

2015	
Total de casos Notificados	2647
Total de casos Confirmados	689
Total de casos em Investigação	71
Total de casos Descartados	1887
Total de óbitos	4

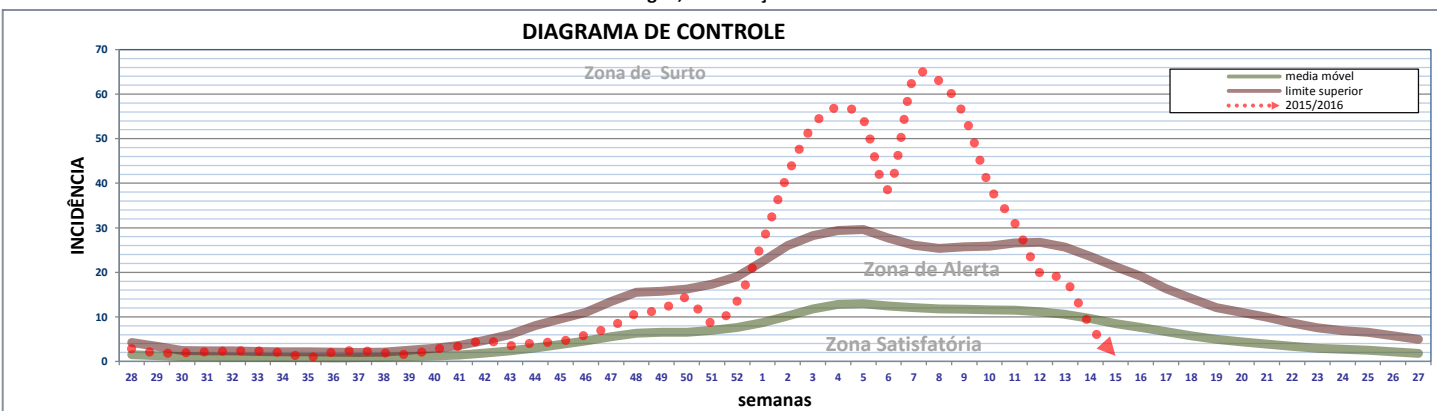
2016 em relação a 2015		
O ano registra	aumento de	249,94%
com relação ao total de casos notificados		
no mesmo período de 2015, com	49,37%	
desses casos ainda não concluídos.		

Gráfico Comparativo entre o número de casos de Dengue notificados por semana epidemiológica entre os anos 2015 e 2016.



Dados da semana 28 de 2015 (12/07) até a semana 27 de 2016 (03/07) - ANO DENGUE

Gráfico da incidência observada no ano dengue, com relação à média de ocorrência nos últimos dez anos.



Perfil dos municípios

Municípios	População estimada 2015 (IBGE)	Vigilância da dengue a partir de 12/07/2015										Imóveis Vistoriados no 3º Ciclo		Casos de Zika Virus (2015-2016)			Casos de chikungunya (2015-2016)				
		N.º Casos registrados no SINAN ONLINE			Condição Epidemiológica	Classificação e óbitos confirmados			Critério de Confirmação			%	Criad. Pred.º	Susp	desc	Confir	Susp	desc	Confir		
		Suspeitos	Em Investigação	Confirmados	Incidência	Maior Zona Atingida no ano	DSA	Graves	Óbitos	Lab.	Clin. Epidem.									N.º de Inconclusivos	Sorotipo viral isolado
Alta Floresta d'Oeste	25.578	616	111	20	78	Satisfatória	0	0	0	84	3	444	Dengue 1	12%	D2	28	13	4	5	0	0
Alto Alegre dos Parecis	13.940	55	3	8	57	Satisfatória	0	0	0	41	2	5	Dengue 4	14%	D2	24	3	2	25	11	0
Alto Paraíso	20.210	56	22	4	20	Satisfatória	0	0	0	8	21	2		0%		3	0	0	4	0	0
Alvorada d'Oeste	17.063	91	35	25	147	Alerta	0	0	0	40	8	8		45%		0	0	0	0	0	0
Ariquemes	104.401	286	138	15	14	Satisfatória	0	0	0	129	1	8	Dengue 1	21%	D2	40	7	1	64	14	0
Buritis	37.838	619	188	133	351	Surto	0	0	0	321	87	47	Dengue 1	29%	D2	0	0	0	4	0	0
Cabixi	6.355	82	12	61	960	Surto	0	0	0	42	22	10		6%	D2	0	0	0	0	0	0
Cacaulândia	6.367	0	0	0	0	Satisfatória	0	0	0	0	0	0		0%		0	0	0	0	0	0
Cacoal	87.226	678	287	155	178	Alerta	0	0	0	278	109	2	Dengue 1/4	0%		74	6	0	136	33	1
Campo Novo de Rondônia	14.220	182	108	27	190	Alerta	0	0	0	59	11	11	Dengue 1	0%		0	0	0	0	0	0
Candeias do Jamari	24.155	172	17	69	286	Alerta	1	0	0	103	44	13		11%	D2	5	2	0	8	4	0
Castanheiras	3.617	12	5	2	55	Satisfatória	0	0	0	2	0	5		8%	D2	0	0	0	2	0	0
Cerejeiras	17.986	471	208	160	890	Surto	1	0	0	106	129	30		22%	D2	42	7	3	87	13	0
Chupinguaia	10.129	43	6	29	286	Alerta	0	0	0	6	24	8		0%		0	0	0	0	0	0
Colorado do Oeste	18.817	159	61	22	117	Alerta	0	0	0	43	6	50		6%	D2	1	0	0	3	1	0
Corumbiara	8.842	68	53	1	11	Satisfatória	0	0	0	5	2	10		24%	D2	0	0	0	2	0	0
Costa Marques	16.651	59	24	4	24	Satisfatória	0	0	0	9	4	21		0%		1	0	0	7	0	0
Cujubim	20.974	6	2	0	0	Satisfatória	0	0	0	0	1	2		0%		0	0	0	0	0	0
Espigão d'Oeste	32.385	700	8	672	2075	Surto	1	0	0	575	137	6	Dengue 4	31%	D2	8	3	1	37	6	0
Gov. Jorge Teixeira	10.127	13	7	0	0	Satisfatória	0	0	0	0	0	4		23%		2	0	0	6	0	0
Guajará-Mirim	46.632	308	149	49	105	Alerta	0	0	0	116	26	12		0%		88	7	0	110	9	0
Itapua do Oeste	9.995	5	1	1	10	Satisfatória	0	0	0	0	2	2		5%	D2	0	0	0	0	0	0
Jaru	55.738	52	21	14	25	Satisfatória	1	1	0	26	1	8	Dengue 1	25%	D2	3	0	0	7	0	0

Ji-Paraná	130.419	702	301	15	12	Satisfatória	0	0	0	27	8	320	Dengue1	41%	D2	108	115	2	221	35
Machadinho d'Oeste	37.162	113	3	49	132	Alerta	1	1	0	120	11	5		11%	D2	0	0	0	1	0
Ministro Andreazza	10.823	207	6	64	591	Surto	0	0	0	168	7	25	Dengue 1	28%	D2	1	0	0	1	0
Mirante da Serra	12.360	11	0	1	8	Satisfatória	0	0	0	1	0	6		30%	D2	0	0	0	0	0
Monte Negro	15.873	55	25	6	38	Satisfatória	0	0	0	19	9	16		0%		3	2	0	6	4
Nova Brasilândia	21.592	85	1	45	208	Alerta	0	0	0	75	5	4	Dengue 1	0%		1	0	0	4	0
Nova Mamoré	27.600	105	61	3	11	Satisfatória	0	0	0	20	0	20		34%		4	2	0	8	2
Nova União	7.824	6	3	3	38	Satisfatória	0	0	0	3	0	0		35%	D2	0	0	0	12	4
Novo Horizonte do Oeste	10.276	63	41	8	78	Satisfatória	1	1	1	5	11	8		0%		0	0	0	0	0
Ouro Preto do Oeste	39.924	161	56	37	93	Satisfatória	1	0	0	87	1	16	Dengue 1	10%	D2	2	0	0	12	4
Parecis	5.697	142	5	97	1703	Surto	0	0	0	26	20	40		0%		0	0	0	1	1
Pimenta Bueno	37.512	486	126	266	709	Surto	1	0	0	119	217	40		18%	D2	21	3	1	4	0
Pimenteiras do Oeste	2.424	54	27	14	578	Surto	0	0	0	20	1	6	Dengue 1	0%		16	0	0	25	0
Porto Velho	502.748	1397	468	405	81	Satisfatória	1	1	1	622	379	13	Dengue1/4	3%	D2	522	109	30	722	109
Presidente Médici	24.183	166	104	16	66	Satisfatória	0	0	0	40	18	17	Dengue 1	38%	D2	16	8	0	46	12
Primavera de Rondonia	3.501	29	9	7	200	Alerta	0	0	0	11	8	1		16%	D2	0	0	0	5	1
Rio Crespo	3.750	39	9	17	453	Alerta	0	0	0	17	11	1		0%		0	0	0	0	0
Rolim de Moura	56.242	454	11	327	581	Surto	2	2	1	38	310	96		15%	D2	51	12	3	55	11
Santa Luzia d'Oeste	8.532	113	11	49	574	Surto	0	0	0	65	36	3		99%	D2	3	0	1	4	0
São Felipe d'Oeste	6.103	63	16	39	639	Surto	0	0	0	37	7	3		0%		0	0	0	0	0
São Francisco do Guaporé	19.002	494	21	42	221	Alerta	0	0	0	127	335	7	Dengue 1	0%		0	0	0	4	0
São Miguel do Guaporé	23.803	195	2	53	223	Alerta	0	1	0	100	93	3	Dengue 1	6%	D2	0	0	0	0	0
Seringueiras	12.581	89	3	52	413	Surto	0	0	0	85	3	1	Dengue1/4	25%	D2	0	0	0	0	0
Teixeirópolis	5.003	12	3	1	20	Satisfatória	0	0	0	9	0	0		0%		2	1	0	1	0
Theobroma	11.347	10	3	2	18	Satisfatória	0	0	0	1	1	5		46%	D2	0	0	0	0	0
Urupá	13.293	26	0	17	128	Alerta	0	0	0	22	0	2		32%	D2	1	0	1	3	1
Vale do Anari	10.843	48	10	19	175	Alerta	0	0	0	7	11	19		22%	D2	1	1	0	0	0
Vale do Paraíso	8.231	84	65	18	219	Alerta	0	0	0	10	9	0		20%	D2	0	0	0	0	0
Vilhena	91.801	871	383	148	161	Alerta	0	1	0	259	45	196	Dengue 1	2%	D2	107	11	12	123	3
Total do Estado	1.769.695	11013	3239	3291	186	Alerta	11	8	2	605	139	62		13%		1178	312	61	1765	278

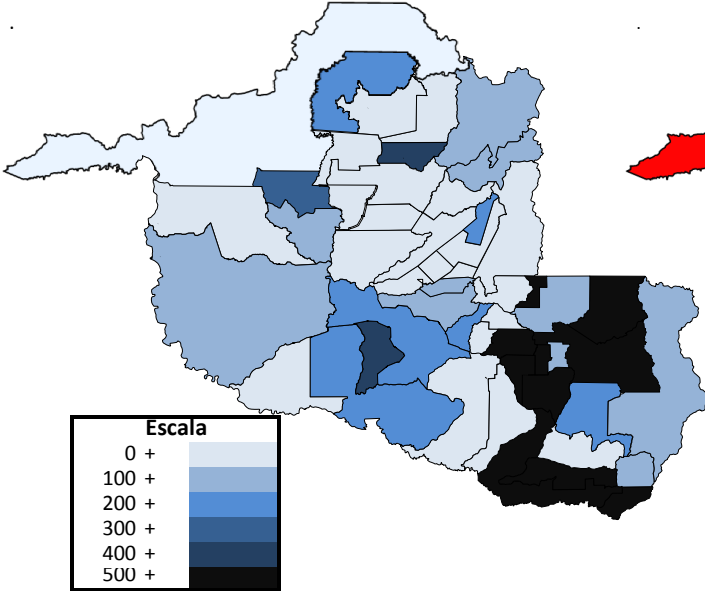
1- DSA- Dengue com Sinais de Alarme.

2- O banco de dados é considerado Inconsistente quando o total de casos concluídos com critérios(laboratório e clínico) mais os em investigação for menor ou maior que o total de casos suspeitos.

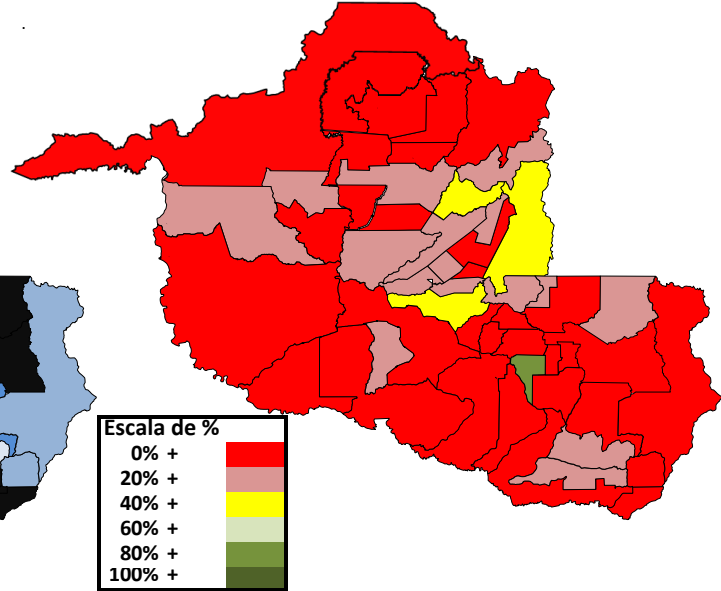
3- Criadouro Predominante: A1- Caixa d'água (elevado), A2- Outros depósitos de armazenamento de água (baixo), B- Pequenos depósitos móveis, C- Depósitos fixos, D1- Pneus e outros materiais rodantes, D2- Lixo (recipientes plásticos, latas) sucatas, entulhos, E- Depósitos naturais.

4- Incidência para 100 mil/habitantes.

MAPA DE INCIDÊNCIA DENGUE POR MUNICÍPIO



MAPA DO % DE IMÓVEIS VISTORIADOS NO 3º CICLO



CHIKUNGUNYA

O Estado registra 16 (DEZESSEIS) casos confirmados de Chikungunya entre 2015/2016, nos municípios de Porto Velho (11), Vilhena (01) e Cacoal (01), Pimenta Bueno (02) e Rolim de Moura (01).

Zika Vírus

Foram confirmados 61 (SESSENTA E UM) casos autóctones de Zika vírus entre 2015/2016, nos municípios de Vilhena (12), Alto Alegre dos Parecis (02), Alta Floresta do Oeste (04), Porto Velho (30), Ji Paraná (02), Cerejeiras (03), Espigão do Oeste (01), Pimenta Bueno (01), Rolim de Moura (03), Urupá (01), Santa Luzia (01) e Ariquemes (01).

TODO CASO GRAVE OU ÓBITO SUSPEITO DE DENGUE DEVE SER INFORMADO IMEDIATAMENTE À COORDENAÇÃO ESTADUAL

Os dados constantes neste boletim tem fonte no SINAN ONLINE, GAL e FORMSUS, sendo portanto parciais e passíveis de alterações.

e-mail: dengue@agevisa.ro.gov.br

telefone: (69) 3216-5712

data da última atualização:

12/04/2016