



GOVERNO DO ESTADO DE RONDÔNIA
 AGÊNCIA ESTADUAL DE VIGILÂNCIA EM SAÚDE
 GERÊNCIA TÉCNICA DE VIGILÂNCIA AMBIENTAL E EPIDEMIOLÓGICA
 PROGRAMA ESTADUAL DE CONTROLE DA DENGUE

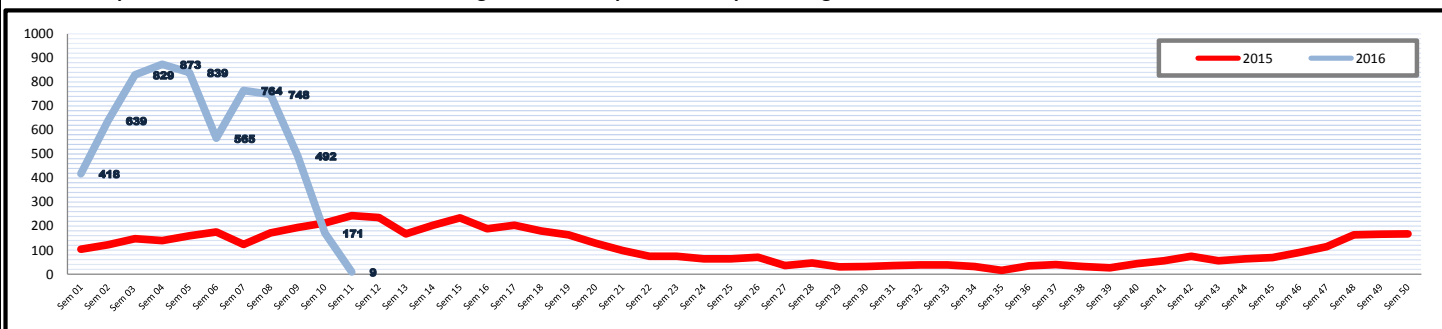
BOLETIM EPIDEMIOLÓGICO PARA MONITORAMENTO DA DENGUE

Período analisado Sem 1 03/01/2016 á Sem 11 19/03/2016

Dados Comparativos com o mesmo período do ano anterior

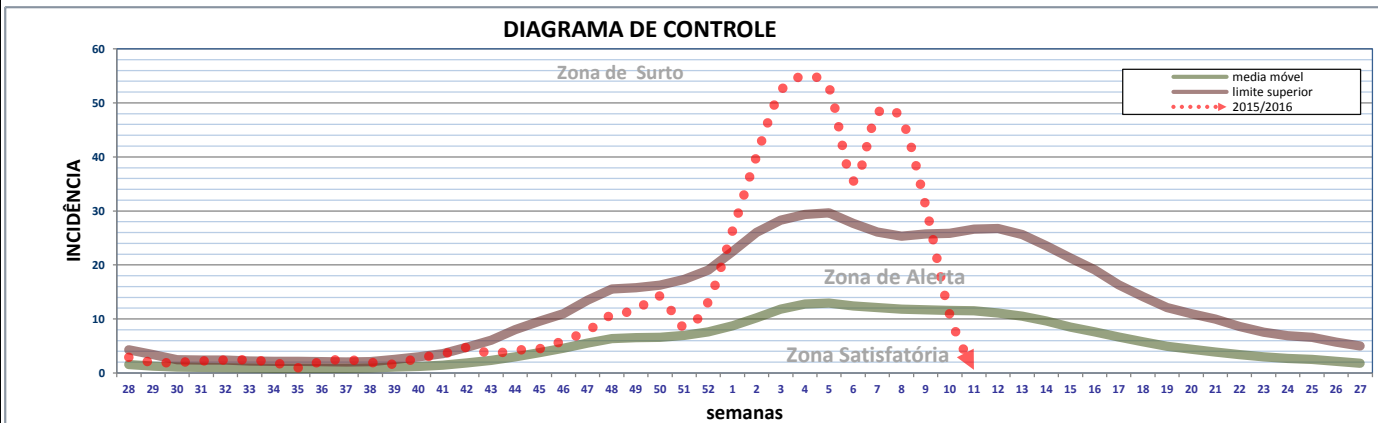
2016		2015		2016 em relação a 2015		
Total de casos Notificados	6347	Total de casos Notificados	1803	O ano registra	aumento de	252,02%
Total de casos Confirmados	1440	Total de casos Confirmados	481	com relação ao total de casos notificados		
Total de casos em Investigação	3763	Total de casos em Investigação	43	no mesmo período de 2015, com	59,29%	
Total de casos Descartados	1144	Total de casos Descartados	1279	desses casos ainda não concluídos.		
Total de óbitos	1	Total de óbitos	4			

Gráfico Comparativo entre o número de casos de Dengue notificados por semana epidemiológica entre os anos 2015 e 2016.



Dados da semana 28 de 2015 (12/07) até a semana 27 de 2016 (03/07) - ANO DENGUE

Gráfico da incidência observada no ano dengue, com relação à média de ocorrência nos últimos dez anos.



Perfil dos municípios

Municípios	População estimada 2015 (IBGE)	Vigilância da dengue a partir de 12/07/2015										Imóveis Vistoriados no 2º Ciclo		Casos de Zika Virus (2016)			Casos de chikungunya (2015-2016)				
		N.º Casos registrados no SINAN ONLINE			Condição Epidemiológica		Classificação e óbitos confirmados			Critério de Confirmação			%	Criad. Pred.º	Susp	desc	Confirº	Susp	desc	Confirº	
		Suspeitos	Em Investigação	Confirmados	Incidência	Maior Zona Atingida no ano	DSA	Graves	Óbitos	Lab.	Clin. Epidem.	N.º de Inconclusivos									Sorotipo viral isolado
Alta Floresta d'Oeste	25.578	580	363	20	78	Satisfatória	0	0	0	84	3	144	Dengue 1	36%	D2	25	9	4	5	0	0
Alto Alegre dos Parecis	13.940	29	3	4	29	Satisfatória	0	0	0	23	1	2		46%	D2	23	3	2	25	6	0
Alto Paraíso	20.210	33	24	3	15	Satisfatória	0	0	0	4	4	3		19%	D2	3	0	0	2	0	0
Alvorada d'Oeste	17.063	70	43	12	70	Satisfatória	0	0	0	17	6	4		43%	D2	0	0	0	0	0	0
Ariquemes	104.401	183	74	13	12	Satisfatória	0	0	0	104	1	4		61%	D2	34	3	0	43	6	0
Buritis	37.838	473	187	85	225	Alerta	0	0	0	213	59	38	Dengue 1	30%	C	0	0	0	1	0	0
Cabixi	6.355	72	8	59	928	Surto	0	0	0	41	21	4		56%	D2	0	0	0	0	0	0
Cacaulândia	6.367	0	0	0	0	Satisfatória	0	0	0	0	0	0		90%	D2	0	0	0	0	0	0
Cacoal	87.226	519	266	108	124	Alerta	0	0	0	222	29	0		46%	D2	64	3	0	101	14	1
Campo Novo de Rondônia	14.220	122	60	27	190	Alerta	0	0	0	56	5	8		38%	D2	0	0	0	0	0	0
Candeias do Jamari	24.155	79	17	22	91	Satisfatória	1	0	0	27	1	38		28%	D2	3	0	0	3	0	0
Castanheiras	3.617	8	6	2	55	Satisfatória	0	1	0	2	0	0		0%	D2	0	0	0	1	0	0
Cerejeiras	17.986	429	346	54	300	Surto	1	0	0	36	36	13		27%	D2	33	3	1	70	0	0
Chupinguaia	10.129	30	0	22	217	Alerta	0	0	0	3	19	8		3%	A2	0	0	0	0	0	0
Colorado do Oeste	18.817	125	83	13	69	Satisfatória	0	0	0	28	6	8		10%	D2	0	0	0	2	0	0
Corumbiara	8.842	18	13	0	0	Satisfatória	0	0	0	0	0	5		54%	D2	0	0	0	1	0	0
Costa Marques	16.651	55	41	4	24	Satisfatória	0	0	0	9	2	3		48%	D2	0	0	0	1	0	0
Cujubim	20.974	5	2	0	0	Satisfatória	0	0	0	0	1	1		109%	D2	0	0	0	0	0	0

Espigão d'Oeste	32.385	654	10	626	1933	Surto	0	0	0	530	135	5	Dengue 4	16%	D2	7	3	1	28	1	1
Gov. Jorge Teixeira	10.127	10	10	0	0	Satisfatória	0	0	0	0	0	0		112%	D2	2	0	0	5	0	0
Guajará-Mirim	46.632	212	111	36	77	Satisfatória	0	0	0	73	7	22		20%	D2	80	7	0	181	0	0
Itapua do Oeste	9.995	3	0	1	10	Satisfatória	0	0	0	0	2	1		8%	D2	0	0	0	0	0	0
Jaru	55.738	39	33	2	4	Satisfatória	1	0	0	5	1	2	Dengue 1	69%	D2	0	0	0	4	0	0
Ji-Paraná	130.419	340	253	9	7	Satisfatória	0	0	0	11	8	68	Dengue1	78%	D2	67	5	1	121	9	0
Machadinho d'Oeste	37.162	86	3	38	102	Alerta	1	0	0	97	11	1		19%	D2	0	0	0	0	0	0
Ministro Andreazza	10.823	196	16	60	554	Surto	0	0	0	158	7	15	Dengue 1	73%	D2	0	0	0	0	0	0
Mirante da Serra	12.360	7	6	1	8	Satisfatória	0	0	0	1	0	0		56%	D2	0	0	0	0	0	0
Monte Negro	15.873	9	3	2	13	Satisfatória	0	0	0	7	8	1		9%	D2	3	2	0	4	0	0
Nova Brasilândia	21.592	19	3	1	5	Satisfatória	0	0	0	14	0	0		68%	D2	1	0	0	2	0	0
Nova Mamoré	27.600	66	38	3	11	Satisfatória	0	0	0	20	0	8		59%	D2	3	2	0	4	0	0
Nova União	7.824	3	0	3	38	Satisfatória	0	0	0	3	0	0		16%	D2	0	0	0	0	0	0
Novo Horizonte do Oeste	10.276	40	26	7	68	Satisfatória	0	1	1	4	11	1		36%	D2	0	0	0	0	0	0
Ouro Preto do Oeste	39.924	112	43	29	73	Satisfatória	1	0	0	66	1	2	Dengue 1	15%	B	2	0	0	9	3	0
Parecis	5.697	138	27	87	1527	Surto	0	0	0	19	17	24		98%	D2	0	0	0	1	0	0
Pimenta Bueno	37.512	396	225	131	349	Surto	1	0	0	54	113	9		33%	D2	17	3	1	4	0	2
Pimenteiras do Oeste	2.424	31	12	11	454	Surto	0	0	0	16	1	2		66%	D21	14	0	0	13	0	0
Porto Velho	502.748	929	324	117	23	Satisfatória	1	0	0	527	87	17	Dengue1/4	6%	D2	451	38	17	519	20	9
Presidente Médici	24.183	110	65	11	45	Satisfatória	0	0	0	33	17	8	Dengue 1	6%	D2	1	1	0	28	0	0
Primavera de Rondonia	3.501	21	10	5	143	Alerta	0	0	0	9	2	0		36%	D2	0	0	0	2	0	0
Rio Crespo	3.750	31	14	7	187	Alerta	0	0	0	15	0	1		86%	D2	0	0	0	0	0	0
Rolim de Moura	56.242	383	46	257	457	Surto	2	0	0	37	241	60		32%	D2	33	9	1	34	2	1
Santa Luzia d'Oeste	8.532	101	15	41	481	Surto	0	0	0	61	23	2		8%	D2	3	0	0	1	0	0
São Felipe d'Oeste	6.103	50	17	31	508	Surto	0	0	0	27	6	0		0%	D2	0	0	0	0	0	0
São Francisco do Guaporé	19.002	406	153	32	168	Alerta	0	0	0	101	126	34		10%	D2	0	0	0	4	0	0
São Miguel do Guaporé	23.803	126	0	37	155	Alerta	0	1	0	65	61	3		10%	D2	0	0	0	0	0	0
Seringueiras	12.581	55	0	29	231	Alerta	0	0	0	55	3	1		32%	D2	0	0	0	0	0	0
Teixeirópolis	5.003	6	5	1	20	Satisfatória	0	0	0	1	0	0		65%	D2	0	0	0	0	0	0
Theobroma	11.347	10	8	2	18	Satisfatória	0	0	0	1	1	0		66%	D2	0	0	0	0	0	0
Urupá	13.293	20	1	12	90	Satisfatória	0	0	0	16	0	1		64%	D2	1	0	1	1	0	0
Vale do Anari	10.843	35	21	12	111	Alerta	0	0	0	2	9	2		70%	D2	0	0	0	0	0	0
Vale do Paraíso	8.231	46	38	7	85	Satisfatória	0	0	0	6	2	0		43%	D2	0	0	0	0	0	0
Vilhena	91.801	577	369	104	113	Alerta	0	0	0	155	28	31	Dengue 1	4%	D2	89	3	3	100	1	1
Total do Estado	1.769.695	8097	3441	2200	124	Alerta	9	3	1	605	139	62		32%	D2	959	94	32	1320	62	14

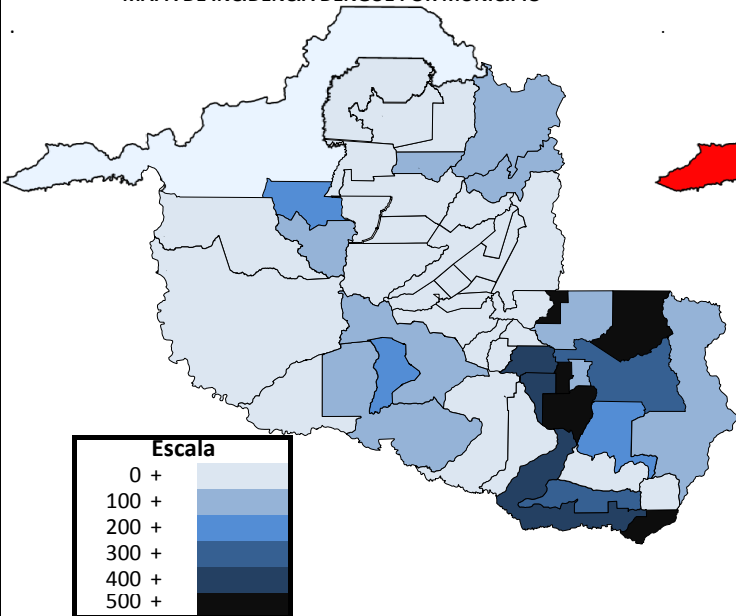
1- DSA- Dengue com Sinais de Alarme.

2- O banco de dados é considerado Inconsistente quando o total de casos concluídos com critérios(laboratório e clínico) mais os em investigação for menor ou maior que o total de casos suspeitos.

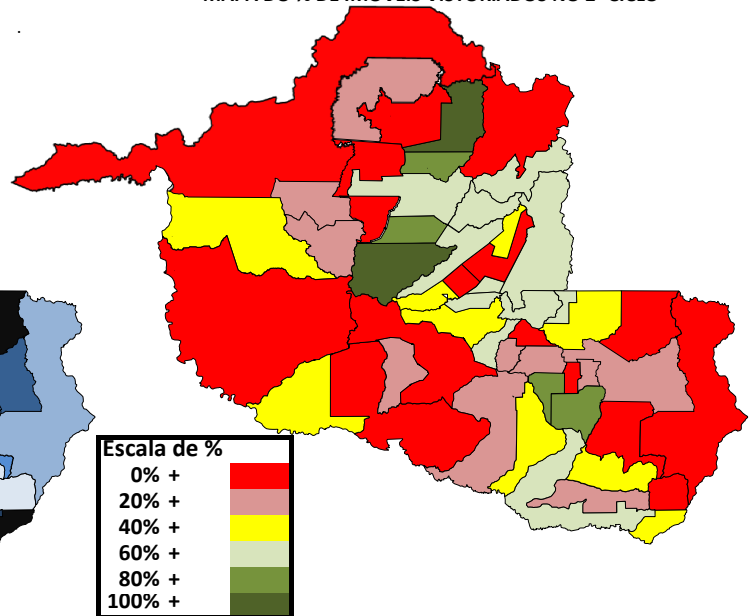
3- Criador Predominante: A1- Caixa d'água (elevado), A2- Outros depósitos de armazenamento de água (baixo), B- Pequenos depósitos móveis, C- Depósitos fixos, D1- Pneus e outros materiais rodantes, D2- Lixo (recipientes plásticos, latas) sucatas, entulhos, E- Depósitos naturais.

4- Incidência para 100 mil/habitantes.

MAPA DE INCIDÊNCIA DENGUE POR MUNICÍPIO



MAPA DO % DE IMÓVEIS VISTORIADOS NO 2º CICLO



CHIKUNGUNYA

O Estado registra 14 (QUATORZE) casos confirmados de Chikungunya entre 2015/2016, nos municípios de Porto Velho (09), Vilhena (01) e Cacoal (01), Pimenta Bueno (02) e Rolim de Moura (01).

Zika Vírus

Foram confirmados 32 (TRINTA E DOIS) casos autóctones de Zika vírus entre 2015/2016, nos municípios de Vilhena (03), Alto Alegre dos Parecis (02), Alta Floresta do Oeste (04), Porto Velho (17), Ji Paraná (01), Cerejeiras (01), Espigão do Oeste (01), Pimenta Bueno (01), Rolim de Moura (01) e Urupá (01).

TODO CASO GRAVE OU ÓBITO SUSPEITO DE DENGUE DEVE SER INFORMADO IMEDIATAMENTE À COORDENAÇÃO ESTADUAL

Os dados constantes neste boletim tem fonte no SINAN ONLINE, GAL e FORMSUS, sendo portanto parciais e passíveis de alterações.

e-mail: dengue@agevisa.ro.gov.br

telefone: (69) 3216-5712

data da última atualização:

18/03/2016