



GOVERNO DO ESTADO DE RONDÔNIA
AGÊNCIA ESTADUAL DE VIGILÂNCIA EM SAÚDE
GERÊNCIA TÉCNICA DE VIGILÂNCIA AMBIENTAL E EPIDEMIOLÓGICA
PROGRAMA ESTADUAL DE CONTROLE DA DENGUE

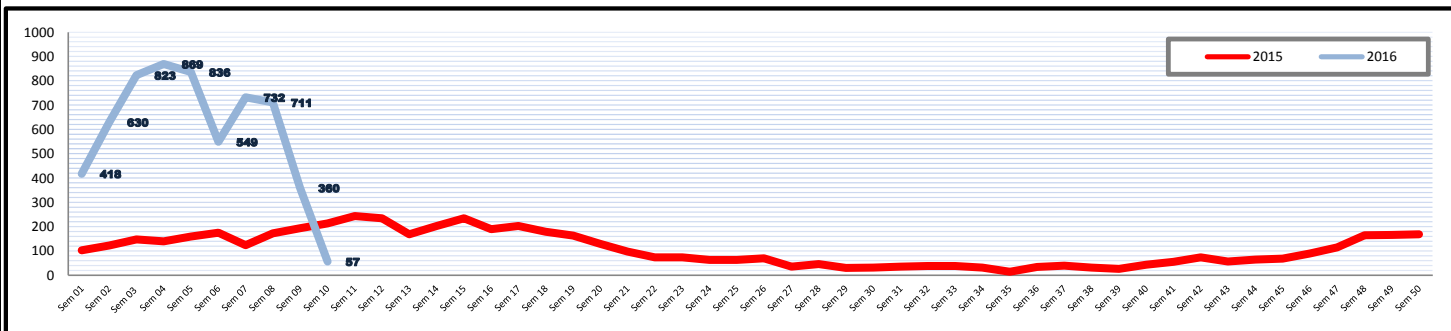
BOLETIM EPIDEMIOLÓGICO PARA MONITORAMENTO DA DENGUE

Período analisado Sem 1 03/01/2016 á Sem 10 12/03/2016

Dados Comparativos com o mesmo período do ano anterior

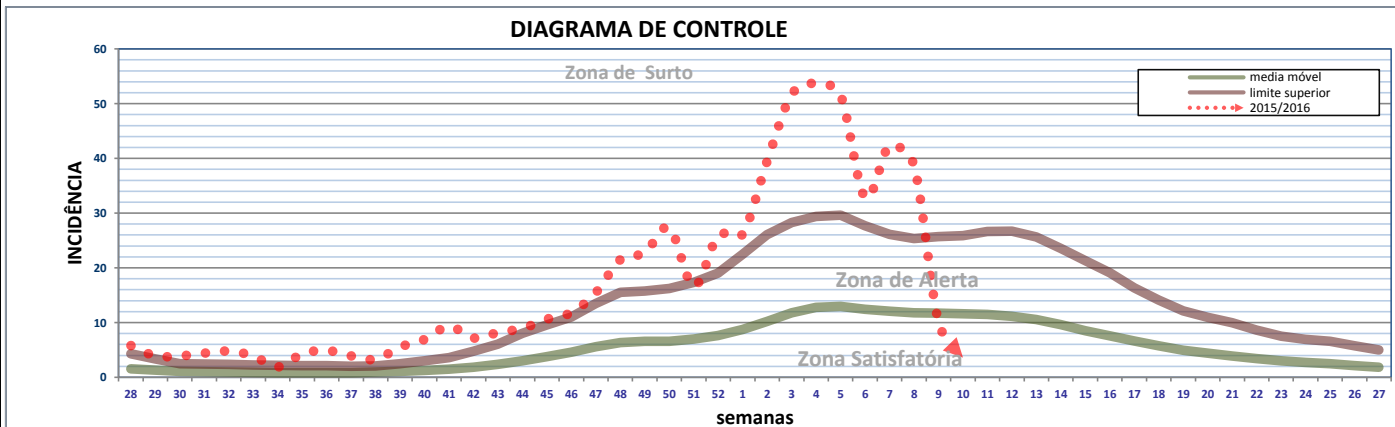
2016		2015		2016 em relação a 2015		
Total de casos Notificados	5985	Total de casos Notificados	1559	O ano registra aumento de	283,90%	
Total de casos Confirmados	1317	Total de casos Confirmados	411	com relação ao total de casos notificados	62,64%	
Total de casos em Investigação	3749	Total de casos em Investigação	38	no mesmo período de 2015, com		
Total de casos Descartados	919	Total de casos Descartados	1110	desses casos ainda não concluídos.		
Total de óbitos	1	Total de óbitos	4			

Gráfico Comparativo entre o número de casos de Dengue notificados por semana epidemiológica entre os anos 2015 e 2016.



Dados da semana 28 de 2015 (12/07) até a semana 27 de 2016 (03/07) - ANO DENGUE

Gráfico da incidência observada no ano dengue, com relação à média de ocorrência nos últimos dez anos.



Perfil dos municípios

Municípios	População estimada 2015 (IBGE)	Vigilância da dengue a partir de 12/07/2015											Imóveis Vistoriados no 2º Ciclo			Casos de chikungunya (2015-2016)					
		N.º Casos registrados no SINAN ONLINE			Condição Epidemiológica		Classificação e óbitos confirmados			Critério de Confirmação			Sorotipo viral isolado	%	Criad. Pred.º	Casos de Zika Virus (2016)			Casos de chikungunya (2015-2016)		
		Suspeitos	Em Investigação	Confirmados	Incidência	Maior Zona Atingida no ano	DSAs	Graves	Óbitos	Lab.	Clin. Epidem.	N.º de Inconclusivos				Susp	desc	Confir	Susp	desc	Confir
Alta Floresta d'Oeste	25.578	568	402	18	70	Satisfatória	0	0	0	68	3	109	Dengue 1	23%	D2	16	4	1	3	0	0
Alto Alegre dos Parecis	13.940	29	3	4	29	Satisfatória	0	0	0	23	1	2		0%	D2	17	2	2	13	6	0
Alto Paraíso	20.210	30	23	3	15	Satisfatória	0	0	0	4	4	1		5%	D2	1	0	0	0	0	0
Alvorada d'Oeste	17.063	63	50	6	35	Satisfatória	0	0	0	7	4	2		23%	D2	0	0	0	0	0	0
Ariquemes	104.401	183	92	10	10	Satisfatória	0	0	0	88	1	2		34%	D2	22	2	0	16	6	0
Buritis	37.838	466	191	82	217	Alerta	0	0	0	210	58	31	Dengue 1	22%	C	0	0	0	0	0	0
Cabixi	6.355	72	10	59	928	Surto	0	0	0	41	21	2		27%	D2	0	0	0	0	0	0
Cacaulândia	6.367	0	0	0	0	Satisfatória	0	0	0	0	0	0		38%	D2	0	0	0	0	0	0
Cacoal	87.226	491	266	93	107	Alerta	0	0	0	197	26	0		21%	D2	16	2	0	28	14	1
Campo Novo de Rondônia	14.220	121	67	26	183	Alerta	0	0	0	53	4	3		38%	D2	0	0	0	0	0	0
Candeias do Jamari	24.155	77	28	22	91	Satisfatória	1	0	0	27	1	25		18%	D2	2	0	0	1	0	0
Castanheiras	3.617	8	6	2	55	Satisfatória	0	1	0	2	0	0		0%	D2	0	0	0	0	0	0
Cerejeiras	17.986	407	369	21	117	Alerta	1	0	0	27	6	7		10%	D2	28	1	1	45	0	0
Chupinguaia	10.129	29	1	21	207	Alerta	0	0	0	2	19	7		3%	A2	0	0	0	0	0	0
Colorado do Oeste	18.817	125	89	12	64	Satisfatória	0	0	0	25	6	5		0%	D2	0	0	0	1	0	0
Corumbiara	8.842	18	14	0	0	Satisfatória	0	0	0	0	0	4		34%	D2	0	0	0	0	0	0
Costa Marques	16.651	55	43	4	24	Satisfatória	0	0	0	9	0	3		7%	D2	0	0	0	0	0	0

Cujubim	20.974	4	2	0	0	Satisfatória	0	0	0	0	1	0		49%	D2	0	0	0	0	0	0
Espigão d'Oeste	32.385	653	10	625	1930	Surto	0	0	0	529	135	5	Dengue 4	0%	D2	6	1	0	14	1	0
Gov. Jorge Teixeira	10.127	10	10	0	0	Satisfatória	0	0	0	0	0	0		90%	D2	0	0	0	0	0	0
Guajará-Mirim	46.632	198	109	33	71	Satisfatória	0	0	0	63	7	20		4%	D2	50	0	0	113	0	0
Itapua do Oeste	9.995	3	0	1	10	Satisfatória	0	0	0	0	2	1		7%	D2	0	0	0	0	0	0
Jaru	55.738	39	34	2	4	Satisfatória	1	0	0	5	1	1	Dengue 1	43%	D2	0	0	0	0	0	0
Ji-Paraná	130.419	329	274	9	7	Satisfatória	0	0	0	11	8	36	Dengue1	46%	D2	20	3	1	29	9	0
Machadinho d'Oeste	37.162	86	3	38	102	Alerta	1	0	0	97	11	1		7%	D2	0	0	0	0	0	0
Ministro Andreazza	10.823	196	17	60	554	Surto	0	0	0	158	7	14	Dengue 1	43%	D2	0	0	0	0	0	0
Mirante da Serra	12.360	7	6	1	8	Satisfatória	0	0	0	1	0	0		34%	D2	0	0	0	0	0	0
Monte Negro	15.873	9	4	2	13	Satisfatória	0	0	0	7	8	0		7%	D2	4	1	0	3	0	0
Nova Brasilândia	21.592	5	2	1	5	Satisfatória	0	0	0	1	0	0		1%	D2	0	0	0	1	0	0
Nova Mamoré	27.600	60	36	3	11	Satisfatória	0	0	0	20	0	4		23%	D2	2	0	0	4	0	0
Nova União	7.824	3	0	3	38	Satisfatória	0	0	0	3	0	0		16%	D2	0	0	0	0	0	0
Novo Horizonte do Oeste	10.276	40	27	7	68	Satisfatória	0	1	1	3	11	1		8%	D2	0	0	0	0	0	0
Ouro Preto do Oeste	39.924	108	39	29	73	Satisfatória	1	0	0	66	1	2	Dengue 1	4%	B	2	0	0	7	3	0
Parecis	5.697	138	27	87	1527	Surto	0	0	0	19	17	24		79%	D2	0	0	0	0	0	0
Pimenta Bueno	37.512	368	200	130	347	Surto	1	0	0	53	113	7		21%	D2	12	2	0	2	0	2
Pimenteiras do Oeste	2.424	30	17	8	330	Surto	0	0	0	11	1	1		28%	D21	5	0	0	5	0	0
Porto Velho	502.748	851	383	94	19	Satisfatória	1	0	0	401	83	10	Dengue1/4	3%	D2	307	18	5	327	13	7
Presidente Médici	24.183	75	33	10	41	Satisfatória	0	0	0	32	16	7	Dengue 1	35%	D2	0	0	0	15	0	0
Primavera de Rondônia	3.501	21	10	5	143	Alerta	0	0	0	9	2	0		30%	D2	0	0	0	2	0	0
Rio Crespo	3.750	24	8	6	160	Alerta	0	0	0	14	0	1		62%	D2	0	0	0	0	0	0
Rolim de Moura	56.242	363	100	245	436	Surto	2	0	0	34	230	0		14%	D2	27	5	0	13	2	1
Santa Luzia d'Oeste	8.532	101	15	41	481	Surto	0	0	0	61	23	2		56%	D2	0	0	0	0	0	0
São Felipe d'Oeste	6.103	46	23	21	344	Surto	0	0	0	17	6	0		0%	D2	0	0	0	0	0	0
São Francisco do Guaporé	19.002	405	199	32	168	Alerta	0	0	0	101	95	18		1%	D2	0	0	0	3	0	0
São Miguel do Guaporé	23.803	126	0	37	155	Alerta	0	1	0	65	61	3		3%	D2	0	0	0	0	0	0
Seringueiras	12.581	55	1	28	223	Alerta	0	0	0	54	3	1		23%	D2	0	0	0	0	0	0
Teixeirópolis	5.003	6	5	1	20	Satisfatória	0	0	0	1	0	0		0%	D2	0	0	0	0	0	0
Theobroma	11.347	10	8	2	18	Satisfatória	0	0	0	1	1	0		40%	D2	0	0	0	0	0	0
Urupá	13.293	18	1	11	83	Satisfatória	0	0	0	14	0	1		42%	D2	0	0	0	0	0	0
Vale do Anari	10.843	35	22	12	111	Alerta	0	0	0	2	9	1		44%	D2	0	0	0	0	0	0
Vale do Paraíso	8.231	43	35	7	85	Satisfatória	0	0	0	6	2	0		8%	D2	0	0	0	0	0	0
Vilhena	91.801	528	338	101	110	Alerta	0	0	0	151	27	18	Dengue 1	0%	D2	73	2	2	169	1	1
Total do Estado	1.769.695	7735	3652	2075	117	Alerta	9	3	1	605	139	62		17%	D2	610	43	12	814	55	12

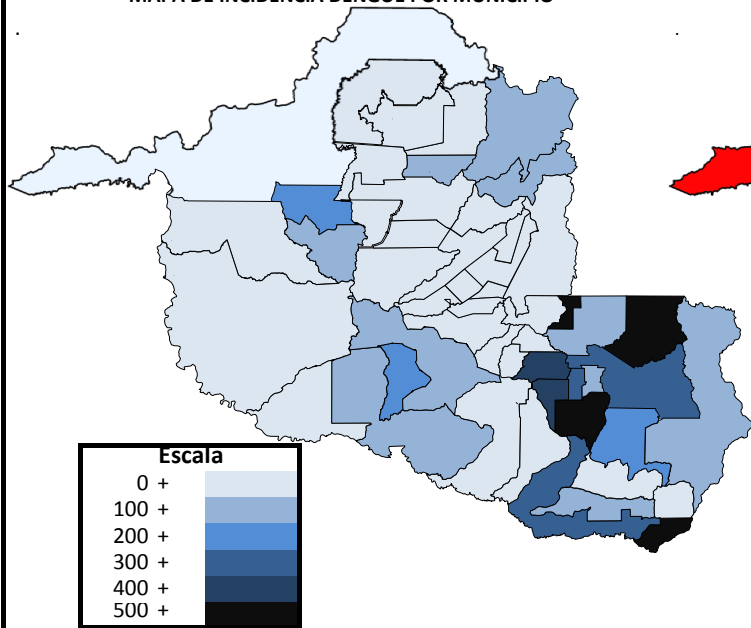
1- DSA- Dengue com Sinais de Alarme.

2- O banco de dados é considerado Inconsistente quando o total de casos concluídos com critérios(laboratório e clínico) mais os em investigação for menor ou maior que o total de casos suspeitos.

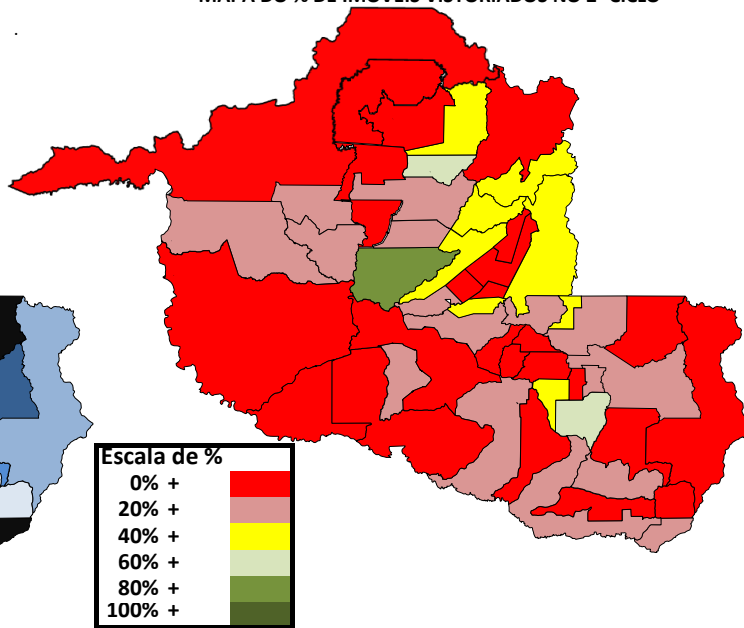
3- Criadouro Predominante: A1- Caixa d'água (elevado), A2- Outros depósitos de armazenamento de água (baixo), B- Pequenos depósitos móveis, C- Depósitos fixos, D1- Pneus e outros materiais rodantes, D2- Lixo (recipientes plásticos, latas) sucatas, entulhos, E- Depósitos naturais.

4- Incidência para 100 mil/habitantes.

MAPA DE INCIDÊNCIA DENGUE POR MUNICÍPIO



MAPA DO % DE IMÓVEIS VISTORIADOS NO 2º CICLO



CHIKUNGUNYA

O Estado registra 12 (DOZE) casos confirmados de Chikungunya entre 2015/2016, nos municípios de Porto Velho (07), Vilhena (01) e Cacoal (01), Pimenta Bueno (02) e Rolim de Moura (01).

Zika Vírus

Foram confirmados 12 (DOZE) casos autóctones de Zika vírus entre 2015/2016, nos municípios de Vilhena (02), Alto Alegre dos Parecis (02), Alta Floresta do Oeste (01), Porto Velho (05), Ji Paraná (01) e Cerejeiras (01).

TODO CASO GRAVE OU ÓBITO SUSPEITO DE DENGUE DEVE SER INFORMADO IMEDIATAMENTE À COORDENAÇÃO ESTADUAL

Os dados constantes neste boletim tem fonte no SINAN ONLINE, GAL e FORMSUS, sendo portanto parciais e passíveis de alterações.

e-mail: dengue@agevisa.ro.gov.br

telefone: (69) 3216-5712

data da última atualização:

11/03/2016