



GOVERNO DO ESTADO DE RONDÔNIA
 AGÊNCIA ESTADUAL DE VIGILÂNCIA EM SAÚDE
 GERÊNCIA TÉCNICA DE VIGILÂNCIA AMBIENTAL E EPIDEMIOLÓGICA
 PROGRAMA ESTADUAL DE CONTROLE DA DENGUE

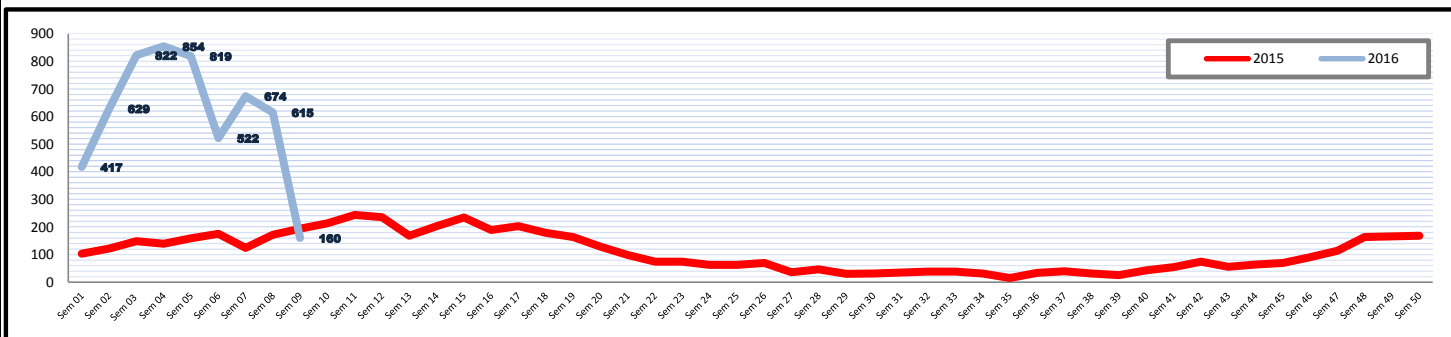
BOLETIM EPIDEMIOLÓGICO PARA MONITORAMENTO DA DENGUE

Período analisado Sem 1 03/01/2016 á Sem 9 05/03/2016

Dados Comparativos com o mesmo período do ano anterior

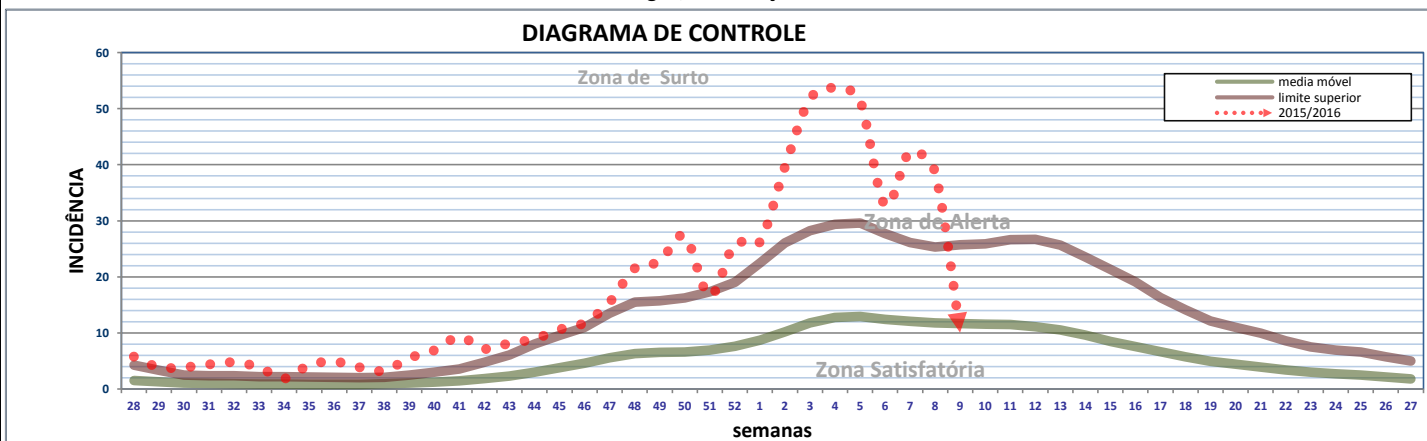
2016		2015		2016 em relação a 2015	
Total de casos Notificados	5512	Total de casos Notificados	1344	O ano registra aumento de	310,12%
Total de casos Confirmados	1128	Total de casos Confirmados	350	com relação ao total de casos notificados	
Total de casos em Investigação	3673	Total de casos em Investigação	29	no mesmo período de 2015, com	66,64%
Total de casos Descartados	711	Total de casos Descartados	965	desses casos ainda não concluídos.	
Total de óbitos	1	Total de óbitos	4		

Gráfico Comparativo entre o número de casos de Dengue notificados por semana epidemiológica entre os anos 2015 e 2016.



Dados da semana 28 de 2015 (12/07) até a semana 27 de 2016 (03/07) - ANO DENGUE

Gráfico da incidência observada no ano dengue, com relação à média de ocorrência nos últimos dez anos.



Perfil dos municípios

Municípios	População estimada 2015 (IBGE)	Vigilância da dengue a partir de 12/07/2015							Imóveis Vistoriados no 1º Ciclo			Casos de Zika Virus (2016)			Casos de chikungunya (2015-2016)						
		N.º Casos registrados no SINAN ONLINE			Condição Epidemiológica		Classificação e óbitos confirmados		Critério de Confirmação			%	Criad. Pred.s	Susp	desc	Confir	Susp	desc	Confir		
		Suspeitos	Em Investigação	Confirmados	Incidência..	Maior Zona Atingida no ano	DSAs	Graves	Óbitos	Lab.	Clin. Epidem									N.º de Inconclusivos	
Alta Floresta d'Oeste	25.578	566	438	14	55	Satisfatória	0	0	0	52	3	87	Dengue 1	17%	D2	16	0	1	3	0	0
Alto Alegre dos Parecis	13.940	29	4	4	29	Satisfatória	0	0	0	23	1	1	Dengue 1	0%	D2	17	2	2	13	6	0
Alto Paraíso	20.210	27	20	3	15	Satisfatória	0	0	0	4	4	1	Dengue 1	0%	D2	1	0	0	0	0	0
Alvorada d'Oeste	17.063	46	34	5	29	Satisfatória	0	0	0	6	4	2	Dengue 1	5%	D2	0	0	0	0	0	0
Ariquemes	104.401	174	89	10	10	Satisfatória	0	0	0	82	1	2	Dengue 1	11%	D2	22	1	0	16	6	0
Buritis	37.838	453	212	68	180	Alerta	0	0	0	151	54	60	Dengue 1	20%	C	0	0	0	0	0	0
Cabixi	6.355	70	23	40	629	Surto	0	0	0	21	22	6	Dengue 1	14%	D2	0	0	0	0	0	0
Cacaulândia	6.367	0	0	0	0	Satisfatória	0	0	0	0	0	0	Dengue 1	34%	D2	0	0	0	0	0	0
Cacoal	87.226	455	262	75	86	Satisfatória	0	0	0	173	17	2	Dengue 1	10%	D2	16	0	0	28	13	1
Campo Novo de Rondônia	14.220	105	59	25	176	Alerta	0	0	0	45	4	3	Dengue 1	0%	D2	0	0	0	0	0	0
Candeias do Jamaná	24.155	77	36	22	91	Satisfatória	1	0	0	26	1	18	Dengue 1	12%	D2	2	0	0	1	0	0
Castanheiras	3.617	8	6	2	55	Satisfatória	0	1	0	2	0	0	Dengue 1	0%	D2	0	0	0	0	0	0
Cerejeiras	17.986	357	322	21	117	Alerta	1	0	0	27	6	4	Dengue 1	0%	D2	28	0	0	45	0	0
Chupinguaia	10.129	22	2	14	138	Alerta	0	0	0	1	13	6	Dengue 1	3%	A2	0	0	0	0	0	0
Colorado do Oeste	18.817	125	93	12	64	Satisfatória	0	0	0	25	6	1	Dengue 1	0%	D2	0	0	0	1	0	0

Corumbiara	8.842	17	17	0	0	Satisfatória	0	0	0	0	0	0	21%	D2	0	0	0	0	0	0
Costa Marques	16.651	38	26	4	24	Satisfatória	0	0	0	9	0	3	7%	D2	0	0	0	0	0	0
Cujubim	20.974	4	2	0	0	Satisfatória	0	0	0	0	1	0	28%	D2	0	0	0	0	0	0
Espigão d'Oeste	32.385	608	9	581	1794	Surto	0	0	0	485	135	5	0%	D2	6	0	0	14	0	0
Gov. Jorge Teixeira	10.127	10	10	0	0	Satisfatória	0	0	0	0	0	0	75%	D2	0	0	0	0	0	0
Guajará-Mirim	46.632	175	93	32	69	Satisfatória	0	0	0	60	7	16	0%	D2	50	0	0	113	0	0
Itapua do Oeste	9.995	3	1	1	10	Satisfatória	0	0	0	0	2	0	0%	D2	0	0	0	0	0	0
Jaru	55.738	33	28	2	4	Satisfatória	1	0	0	5	1	1	27%	D2	0	0	0	0	0	0
Ji-Paraná	130.419	304	266	9	7	Satisfatória	0	0	0	11	8	19	27%	D2	20	0	0	29	8	0
Machadinho d'Oeste	37.162	73	3	34	91	Satisfatória	1	0	0	84	11	1	4%	D2	0	0	0	0	0	0
Ministro Andreazza	10.823	196	19	58	536	Surto	0	0	0	152	7	18	23%	D2	0	0	0	0	0	0
Mirante da Serra	12.360	7	7	0	0	Satisfatória	0	0	0	0	0	0	18%	D2	0	0	0	0	0	0
Monte Negro	15.873	9	4	2	13	Satisfatória	0	0	0	7	8	0	9%	D2	3	0	0	3	0	0
Nova Brasilândia	21.592	5	2	1	5	Satisfatória	0	0	0	1	0	0	0%	D2	0	0	0	1	0	0
Nova Mamoré	27.600	55	33	3	11	Satisfatória	0	0	0	20	0	2	13%	D2	2	0	0	4	0	0
Nova União	7.824	3	0	3	38	Satisfatória	0	0	0	3	0	0	6%	D2	0	0	0	0	0	0
Novo Horizonte do Oeste	10.276	40	27	7	68	Satisfatória	0	1	1	3	11	1	8%	D2	0	0	0	0	0	0
Ouro Preto do Oeste	39.924	94	51	13	33	Satisfatória	1	0	0	41	1	1	1%	B	2	0	0	7	3	0
Parecis	5.697	138	27	87	1527	Surto	0	0	0	19	17	24	32%	D2	0	0	0	0	0	0
Pimenta Bueno	37.512	333	181	125	333	Surto	1	0	0	35	110	12	14%	D2	12	0	0	0	0	0
Pimenteiras do Oeste	2.424	27	20	5	206	Alerta	0	0	0	7	0	0	0%	D21	5	0	0	5	0	0
Porto Velho	502.748	845	475	91	18	Satisfatória	1	0	0	316	79	1	3%	D2	307	2	0	327	10	2
Presidente Medici	24.183	59	24	4	17	Satisfatória	0	0	0	26	16	6	27%	D2	0	0	0	15	0	0
Primavera de Rondonia	3.501	15	8	4	114	Alerta	0	0	0	6	1	0	12%	D2	0	0	0	2	0	0
Rio Crespo	3.750	23	18	2	53	Satisfatória	0	0	0	3	0	1	26%	D2	0	0	0	0	0	0
Rolim de Moura	56.242	359	134	202	359	Surto	2	0	0	34	187	5	13%	D2	27	1	0	13	0	0
Santa Luzia d'Oeste	8.532	96	12	40	469	Surto	0	0	0	60	22	2	5%	D2	0	0	0	0	0	0
São Felipe d'Oeste	6.103	40	17	21	344	Surto	0	0	0	17	6	0	0%	D2	0	0	0	0	0	0
São Francisco do Guaporé	19.002	384	193	31	163	Alerta	0	0	0	100	95	4	0%	D2	0	0	0	3	0	0
São Miguel do Guaporé	23.803	110	0	29	122	Alerta	0	1	0	55	55	3	2%	D2	0	0	0	0	0	0
Seringueiras	12.581	49	1	27	215	Alerta	0	0	0	48	3	1	18%	D2	0	0	0	0	0	0
Tereziópolis	5.003	1	0	1	20	Satisfatória	0	0	0	1	0	0	0%	D2	0	0	0	0	0	0
Theobroma	11.347	8	6	2	18	Satisfatória	0	0	0	1	1	1	30%	D2	0	0	0	0	0	0
Urupá	13.293	17	1	10	75	Satisfatória	0	0	0	13	0	1	29%	D2	0	0	0	0	0	0
Vale do Anari	10.843	33	20	12	111	Alerta	0	0	0	2	9	1	23%	D2	0	0	0	0	0	0
Vale do Paraíso	8.231	33	25	7	85	Satisfatória	0	0	0	6	2	0	8%	D2	0	0	0	0	0	0
Vilhena	91.801	504	319	100	109	Alerta	0	0	0	150	27	14	0%	D2	73	1	1	169	1	1
Total do Estado	1.769.695	7262	3679	1865	105	Alerta	9	3	1	605	139	62	9%	D2	609	6	4	812	47	4

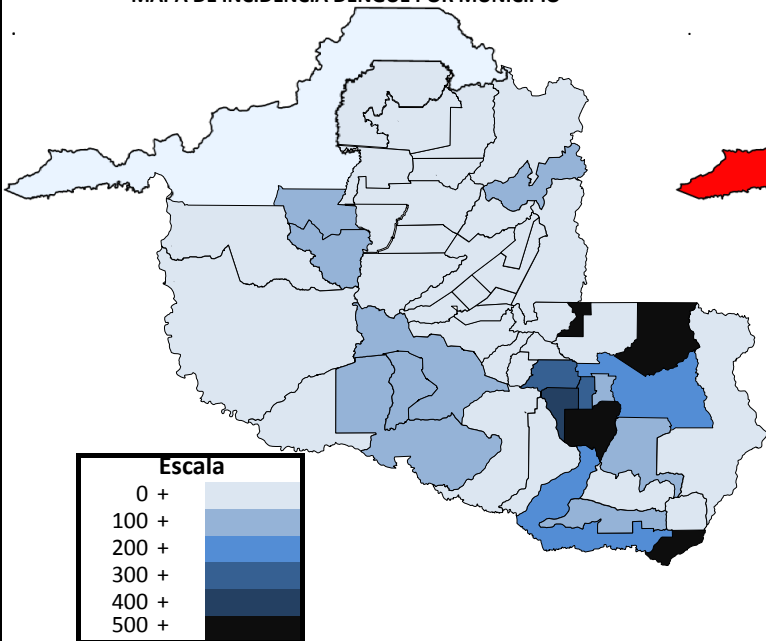
1- DSA- Dengue com Sinais de Alarme.

2- O banco de dados é considerado Inconsistente quando o total de casos concluídos com critérios(laboratório e clínico) mais os em investigação for menor ou maior que o total de casos suspeitos.

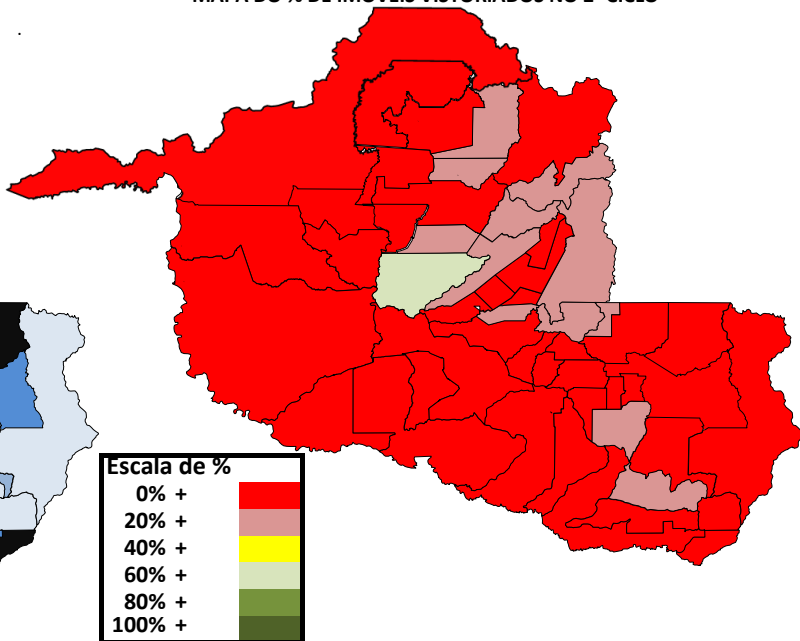
3- Criadouro Predominante: A1- Caixa d'água (elevado), A2- Outros depósitos de armazenamento de água (baixo), B- Pequenos depósitos móveis, C- Depósitos fixos, D1- Pneus e outros materiais rodantes, D2- Lixo (recipientes plásticos, latas) sucatas, entulhos, E- Depósitos naturais.

4- Incidência para 100 mil/habitantes.

MAPA DE INCIDÊNCIA DENGUE POR MUNICÍPIO



MAPA DO % DE IMÓVEIS VISTORIADOS NO 2º CICLO



CHIKUNGUNYA

O Estado registra 04 (quatro) casos confirmados de Chikungunya entre 2015/2016, nos municípios de Porto Velho (02), Vilhena (01) e Cacoal (01), todos importados.

Zika Vírus

Foram confirmados 04 (quatro) casos autóctones de Zika vírus entre 2015/2016, nos municípios de Vilhena (01), Alto Alegre dos Parecis (02) e Alta Floresta do Oeste (01).

TODO CASO GRAVE OU ÓBITO SUSPEITO DE DENGUE DEVE SER INFORMADO IMEDIATAMENTE À COORDENAÇÃO ESTADUAL

Os dados constantes neste boletim tem fonte no SINAN ONLINE, GAL e FORMSUS, sendo portanto parciais e passíveis de alterações.