



**GOVERNO DO ESTADO DE RONDÔNIA**  
**AGÊNCIA ESTADUAL DE VIGILÂNCIA EM SAÚDE**  
**GERÊNCIA TÉCNICA DE VIGILÂNCIA AMBIENTAL E EPIDEMIOLÓGICA**  
**PROGRAMA ESTADUAL DE CONTROLE DA DENGUE**

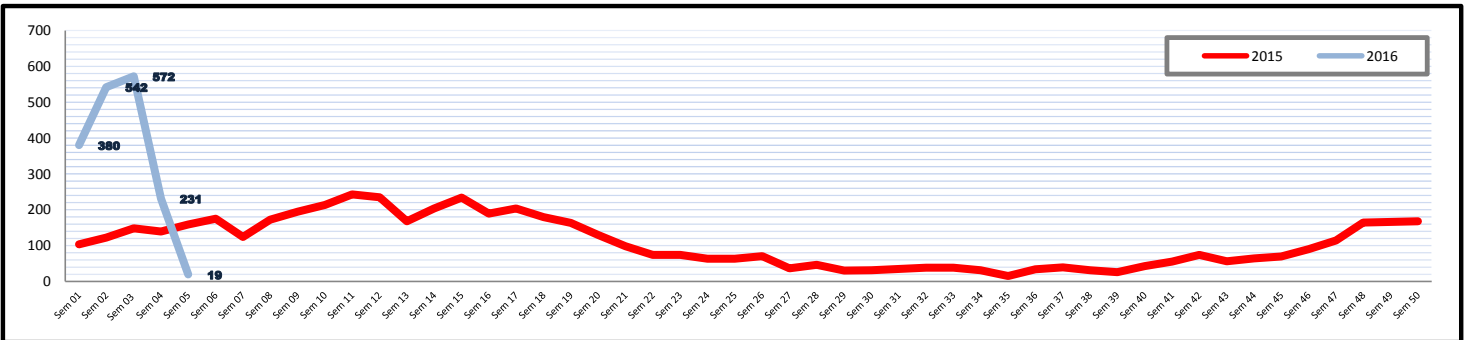
**BOLETIM EPIDEMIOLÓGICO PARA MONITORAMENTO DA DENGUE**

Período analisado Sem 1 03/01/2016 á Sem 5 06/02/2016

**Dados Comparativos com o mesmo período do ano anterior**

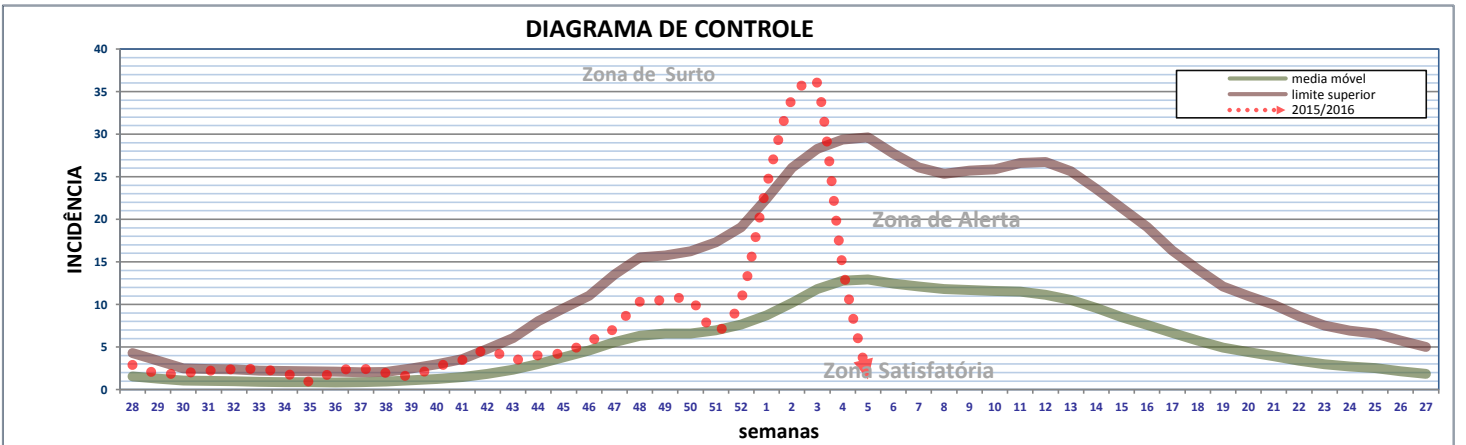
2016		2015		2016 em relação a 2015		
Total de casos Notificados	1744	Total de casos Notificados	672	O ano registra	aumento de	159,52%
Total de casos Confirmados	422	Total de casos Confirmados	172	com relação ao total de casos notificados		
Total de casos em Investigação	1124	Total de casos em Investigação	13	no mesmo período de 2015, com	64,45%	
Total de casos Descartados	198	Total de casos Descartados	487	desses casos ainda não concluídos.		
Total de óbitos	1	Total de óbitos	4			

**Gráfico Comparativo entre o número de casos de Dengue notificados por semana epidemiológica entre os anos 2015 e 2016.**



**Dados da semana 28 de 2015 (12/07) até a semana 27 de 2016 (03/07) - ANO DENGUE**

**Gráfico da incidência observada no ano dengue, com relação à média de ocorrência nos últimos dez anos.**



**Perfil dos municípios**

Municípios	População estimada 2015 (IBGE)	Vigilância da dengue a partir de 12/07/2015										Imóveis Vistoriados no mês			Casos de Zika Virus (2016)			Casos de chikungunya (2015-2016)			
		N.º Casos registrados no SINAN ONLINE			Condição Epidemiológica		Classificação e óbitos confirmados			Critério de Confirmação			%	Criad. Pred.º	Casos de Zika			Casos de chikungunya			
		Suspeitos	Em Investigação	Confirmados	Incidência	Maior Zona Atingida no ano	DSA <sub>1</sub>	Graves	Óbitos	Lab.	Clin. Epidem.	N.º de Inconclusivos			Sus	desc	Confir.	Sus	desc	Confir.	
Alta Floresta d'Oeste	25.578	177	138	8	31	Satisfatória	0	0	0	24	3	25	Dengue 1	109%	D2	4	0	1	3	0	0
Alto Alegre dos Parecis	13.940	26	1	4	29	Satisfatória	0	0	0	23	1	1		110%	D2	0	0	2	0	0	0
Alto Paraíso	20.210	8	8	1	5	Satisfatória	0	0	0	1	1	0		74%	D2	0	0	0	0	0	0
Alvorada d'Oeste	17.063	18	12	3	18	Satisfatória	0	0	0	1	3	2		73%	D2	0	0	0	0	0	0
Ariquemes	104.401	65	26	3	3	Satisfatória	0	0	0	37	1	1		36%	D2	0	0	0	1	0	0
Buritis	37.838	291	163	52	137	Alerta	0	0	0	93	30	28		25%	C	0	0	0	0	0	0
Cabixi	6.355	53	34	17	268	Alerta	0	0	0	15	5	1		108%	D2	0	0	0	0	0	0
Cacaulândia	6.367	0	0	0	0	Satisfatória	0	0	0	0	0	0		21%	D2	0	0	0	0	0	0
Cacoal	87.226	163	87	26	30	Satisfatória	0	0	0	66	9	1		94%	D2	5	0	0	12	0	1
Campo Novo de Rondonia	14.220	52	46	4	28	Satisfatória	0	0	0	11	0	1		88%	D2	0	0	0	0	0	0
Candeias do Jamari	24.155	64	39	20	83	Satisfatória	0	0	0	24	1	4		24%		0	0	0	0	0	0
Castanheiras	3.617	0	0	0	0	Satisfatória	0	0	0	0	0	0		67%	D2	0	0	0	0	0	0
Cerejeiras	17.986	142	116	17	95	Satisfatória	0	0	0	21	5	2		27%	D2	0	0	0	13	0	0

Chupinguaia	10.129	21	2	13	128	Alerta	0	0	0	1	12	6		191%	D2	0	0	0	0	0	0
Colorado do Oeste	18.817	29	10	8	43	Satisfatória	0	0	2	17	2	0		84%	D2	0	0	0	0	0	0
Corumbiara	8.842	9	9	0	0	Satisfatória	0	0	0	0	0	0		70%	D2	0	0	0	0	0	0
Costa Marques	16.651	7	6	0	0	Satisfatória	0	0	0	0	0	1		39%		0	0	0	0	0	0
Cujubim	20.974	4	2	0	0	Satisfatória	0	0	0	0	1	0		123%	D2	0	0	0	0	0	0
Espigão d'Oeste	32.385	421	16	399	1232	Surto	0	0	0	294	131	6	Dengue 4	66%		2	0	0	0	2	0
Gov. Jorge Teixeira	10.127	0	0	0	0	Satisfatória	0	0	0	0	0	0		100%	D2	0	0	0	0	0	0
Guajará-Mirim	46.632	63	46	7	15	Satisfatória	0	0	0	12	6	0		93%		6	0	0	13	0	0
Itapua do Oeste	9.995	3	1	1	10	Satisfatória	0	0	0	0	2	0		38%	D2	0	0	0	0	0	0
Jaru	55.738	4	2	2	4	Satisfatória	1	0	0	2	1	0		72%	D2	0	0	0	0	0	0
Ji-Paraná	130.419	132	99	8	6	Satisfatória	0	0	0	9	8	16		50%	D2	2	0	0	0	2	0
Machadinho d'Oeste	37.162	24	0	14	38	Satisfatória	1	0	0	37	0	1		22%	D2	0	0	0	0	0	0
Ministro Andreazza	10.823	177	19	52	480	Surto	0	0	0	128	5	25	Dengue 1	44%		0	0	0	0	0	0
Mirante da Serra	12.360	0	0	0	0	Satisfatória	0	0	0	0	0	0		117%	D2	0	0	0	0	0	0
Monte Negro	15.873	7	2	2	13	Satisfatória	0	0	0	7	8	0		76%	D2	0	0	0	0	1	0
Nova Brasilândia	21.592	3	0	1	5	Satisfatória	0	0	0	1	0	0		109%	D2	0	0	0	0	1	0
Nova Mamoré	27.600	35	15	3	11	Satisfatória	0	0	0	19	0	1		21%	D2	1	0	0	2	0	0
Nova União	7.824	0	0	0	0	Satisfatória	0	0	0	0	0	0		7%		0	0	0	0	0	0
Novo Horizonte do Oeste	10.276	11	2	3	29	Satisfatória	0	0	0	0	4	6		31%	D2	0	0	0	0	0	0
Ouro Preto do Oeste	39.924	36	7	9	23	Satisfatória	0	0	0	24	1	4		56%	B	1	0	0	4	0	0
Parecis	5.697	123	18	84	1474	Surto	0	0	0	19	16	21		64%	D2	0	0	0	0	0	0
Pimenta Bueno	37.512	153	89	40	107	Alerta	0	0	0	29	30	5		104%	D2	1	0	0	0	0	0
Pimenteiras do Oeste	2.424	2	2	0	0	Satisfatória	0	0	0	0	0	0		11%		0	0	0	0	0	0
Porto Velho	502.748	294	57	43	9	Satisfatória	0	0	0	219	42	0		15%	D2	30	0	0	53	0	2
Presidente Medici	24.183	10	1	1	4	Satisfatória	0	0	0	3	1	5		84%	D2	0	0	0	0	7	0
Primavera de Rondonia	3.501	10	8	1	29	Satisfatória	0	0	0	2	0	0		101%	D2	0	0	0	0	0	0
Rio Crespo	3.750	11	9	0	0	Satisfatória	0	0	0	0	0	1		43%		0	0	0	0	0	0
Rolim de Moura	56.242	228	149	76	135	Alerta	1	2	0	12	69	0		90%	D2	2	0	0	0	0	0
Santa Luzia d'Oeste	8.532	32	1	18	211	Alerta	0	0	0	28	1	2		126%	D2	0	0	0	0	0	0
São Felipe d'Oeste	6.103	16	0	14	229	Alerta	0	0	0	10	6	0		252%	D2	0	0	0	0	0	0
São Francisco do Guaporé	19.002	273	118	23	121	Alerta	0	0	0	67	95	1		114%	D2	0	0	0	0	0	0
São Miguel do Guaporé	23.803	73	1	23	97	Satisfatória	0	0	0	41	32	2		60%	D2	0	0	0	0	0	0
Seringueiras	12.581	5	1	2	16	Satisfatória	0	0	0	6	2	0		65%		0	0	0	0	0	0
Teixeirópolis	5.003	1	0	1	20	Satisfatória	0	0	0	1	0	0		159%	D2	0	0	0	0	0	0
Theobroma	11.347	4	2	2	18	Satisfatória	0	0	0	1	1	0		99%	D2	0	0	0	0	0	0
Urupa	13.293	4	2	0	0	Satisfatória	0	0	0	0	0	0		76%	D2	0	0	0	0	0	0
Vale do Anari	10.843	19	10	8	74	Satisfatória	0	0	0	2	6	1		67%	D2	0	0	0	0	0	0
Vale do Paraíso	8.231	1	0	0	0	Satisfatória	0	0	0	1	0	0		99%	D2	0	0	0	0	0	0
Vilhena	91.801	190	72	66	72	Satisfatória	0	0	0	91	25	7		25%	D2	2	0	1	0	0	1
<b>Total do Estado</b>	<b>1.769.695</b>	<b>3494</b>	<b>1448</b>	<b>1079</b>	<b>61</b>	<b>Satisfatória</b>	<b>3</b>	<b>2</b>	<b>2</b>	<b>605</b>	<b>139</b>	<b>62</b>		<b>48%</b>	<b>D2</b>	<b>56</b>	<b>0</b>	<b>4</b>	<b>114</b>	<b>0</b>	<b>4</b>

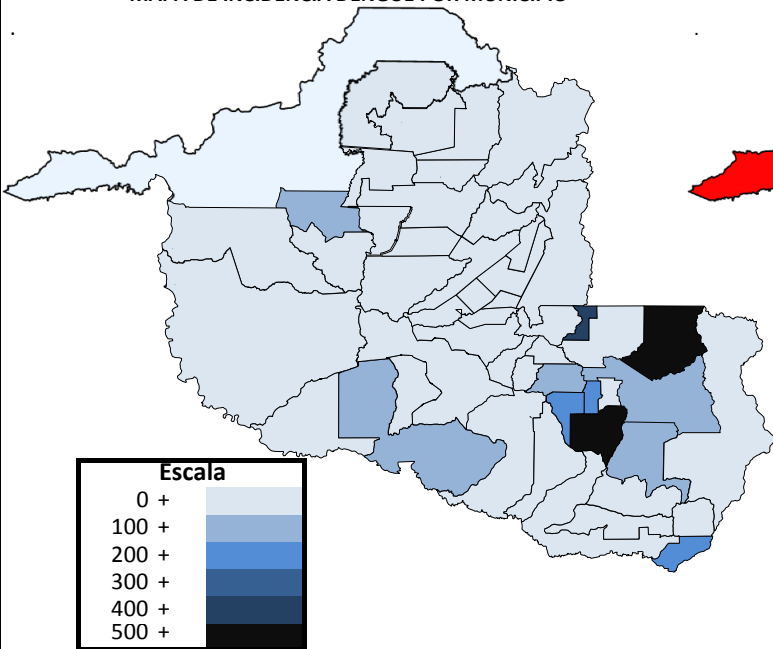
1- DSA- Dengue com Sinais de Alarme.

2- O banco de dados é considerado Inconsistente quando o total de casos concluídos com critérios(laboratório e clínico) mais os em investigação for menor ou maior que o total de casos suspeitos.

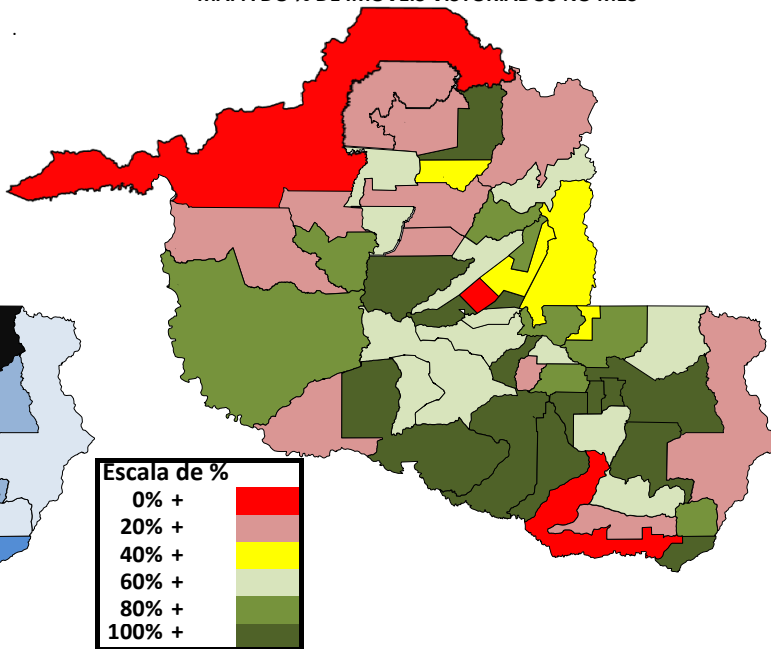
3- Criadouro Predominante: A1- Caixa d'água (elevado), A2- Outros depósitos de armazenamento de água (baixo), B- Pequenos depósitos móveis, C- Depósitos fixos, D1- Pneus e outros materiais rodantes, D2- Lixo (recipientes plásticos, latas) sucatas, entulhos, E- Depósitos naturais.

4- Incidência para 100 mil/habitantes.

MAPA DE INCIDÊNCIA DENGUE POR MUNICÍPIO



MAPA DO % DE IMÓVEIS VISTORIADOS NO MÊS



#### CHIKUNGUNYA

O Estado registra 04 (quatro) casos confirmados de Chikungunya, nos municípios de Porto Velho (02), Vilhena (01) e Cacoal (01), todos importados.

#### Zika Vírus

Foram confirmados 04 (quatro) casos autóctones de Zika vírus, nos municípios de Vilhena, Alto Alegre dos Parecis e Alta Floresta do Oeste.

**TODO CASO GRAVE OU ÓBITO SUSPEITO DE DENGUE DEVE SER INFORMADO IMEDIATAMENTE À COORDENAÇÃO ESTADUAL**

Os dados constantes neste boletim tem fonte no SINAN ONLINE, GAL e FORMSUS, sendo portanto parciais e passíveis de alterações.