



GOVERNO DO ESTADO DE RONDÔNIA
AGÊNCIA ESTADUAL DE VIGILÂNCIA EM SAÚDE
GERÊNCIA TÉCNICA DE VIGILÂNCIA AMBIENTAL E EPIDEMIOLÓGICA
PROGRAMA ESTADUAL DE CONTROLE DA DENGUE

BOLETIM EPIDEMIOLÓGICO PARA MONITORAMENTO DA DENGUE

Período analisado Sem 1 04/01/2015 á Sem 48 05/12/2015

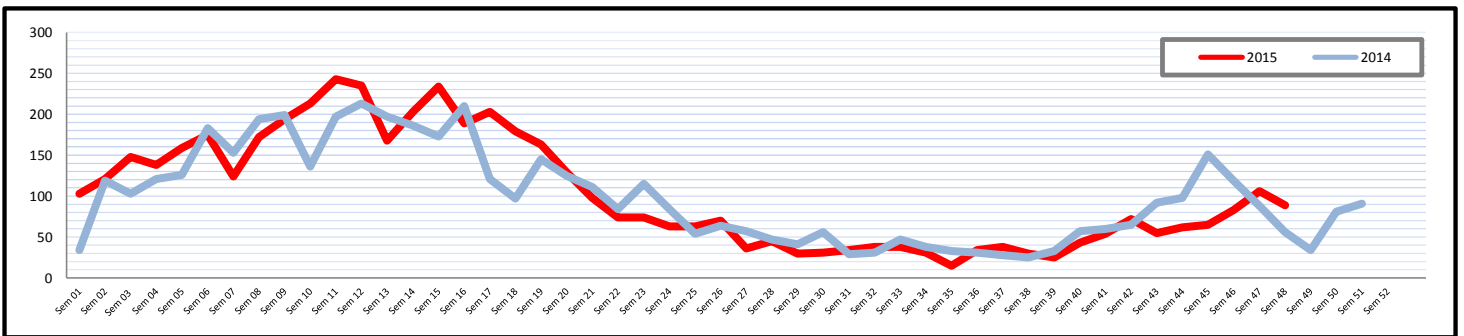
Dados Comparativos com o mesmo período do ano anterior

2015	
Total de casos Notificados	4989
Total de casos Confirmados	1228
Total de casos em Investigação	896
Total de casos Descartados	2865
Total de óbitos	3

2014	
Total de casos Notificados	4783
Total de casos Confirmados	1495
Total de casos em Investigação	391
Total de casos Descartados	2897
Total de óbitos	2

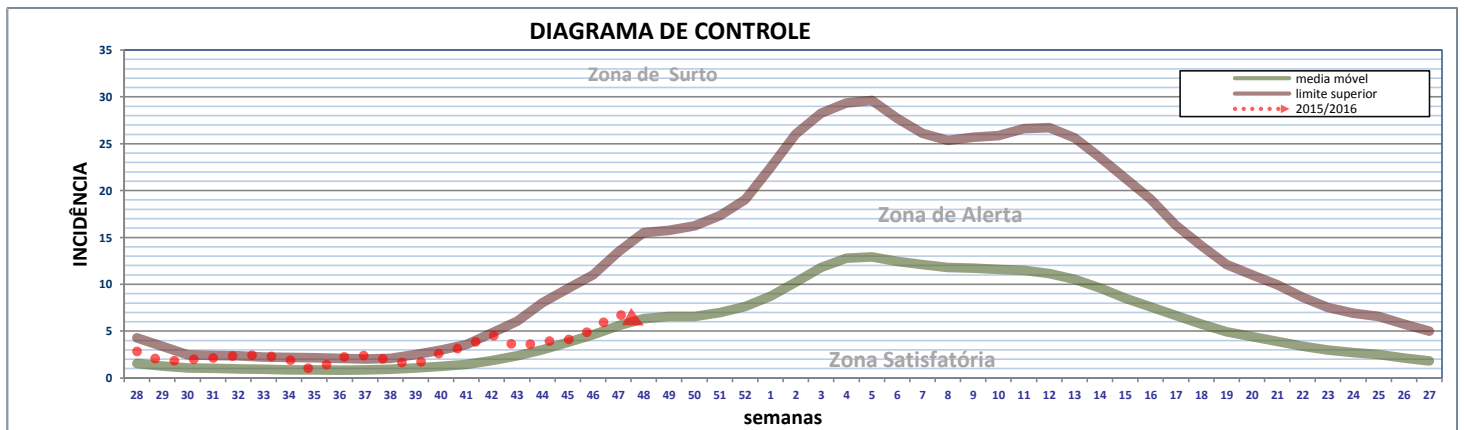
2015 em relação a 2014
 O ano registra aumento de **4,31%** com relação ao total de casos notificados no mesmo período de 2014, com **17,96%** desses casos ainda não concluídos.

Gráfico Comparativo entre o número de casos notificados por semana epidemiológica entre os anos 2014 e 2015.



Dados da semana 28 de 2015 (12/07) até a semana 27 de 2016 (03/07) - ANO DENGUE

Gráfico da incidência observada no ano dengue, com relação à média de ocorrência nos últimos dez anos.



Perfil dos municípios no ano dengue.

Municípios	População estimada 2014 (IBGE)	Dados notificados no período analisado.											Casos de chikungunya (2015)						
		N.º Casos registrados no SINAN ONLINE			Condição Epidemiológica		Classificação e óbitos confirmados			Critério de Confirmação		Condição do Banco de dados		Sorotipo viral isolado	Levantamento vetorial (Out)		sus	confir	
		Suspeitos	Em Investigação	Confirmados	Incidência	Maior Zona Atendida no ano	DSA ₁	Graves	Óbitos	Lab.	Clin. Epidem.	N.º de Inconclusivos	Critérios Confirmação/Descarte ₂		N.º de Inconclusivos	Critérios Confirmação/Descarte ₂			Índice de Infestação Predial (IIP)
Alta Floresta d'Oeste	25.652	36	32	2	8	Satisfatória	0	0	0	4	3	2	Inconsistente	0,0		0,0		0	0
Alto Alegre dos Parecís	13.884	15	1	2	14	Satisfatória	0	0	0	13	1	0		0,9	A2	7	0	0	0
Alto Paraíso	19.841	1	0	0	0	Satisfatória	0	0	0	1	0	0		3,5	D2	0	0	0	0
Alvorada d'Oeste	17.228	6	0	3	17	Satisfatória	0	0	0	1	3	2	Inconsistente	1,3	A2	0	0	0	0
Ariquemes	102.860	29	7	1	1	Satisfatória	0	0	0	19	1	2	Inconsistente	0,7	A2	7	5	0	0
Buritis	37.207	93	70	6	16	Satisfatória	0	0	0	11	4	20	Inconsistente	5,1	D2	0	0	0	0
Cabixi	6.424	10	8	2	31	Satisfatória	0	0	0	1	1	0		0,4	D2	0	0	0	0
Cacaulândia	6.318	0	0	0	0	Satisfatória	0	0	0	0	0	0		1,9	C-D1	0	0	0	0
Cacoal	86.556	41	17	5	6	Satisfatória	0	0	0	23	2	0	Inconsistente	0,8	D2	21	13	0	0
Campo Novo de Rondônia	14.081	9	13	1	7	Satisfatória	0	0	0	7	0	0	Inconsistente	2,8	D2	0	0	0	0
Candeias do Jamari	23.573	6	0	6	25	Satisfatória	0	0	0	6	0	0		0,3	A2	3	1	0	0
Castanheiras	3.653	0	0	0	0	Satisfatória	0	0	0	0	0	0		0,4	D2	0	0	0	0
Cerejeiras	18.013	20	6	7	39	Satisfatória	0	0	0	11	3	1		0,0		0	0	0	0
Chupinguaia	9.887	8	3	2	20	Satisfatória	0	0	0	0	2	3	Inconsistente	1,7	A2	0	0	0	0
Colorado do Oeste	19.001	12	3	2	11	Satisfatória	0	0	0	7	2	0		14,4	D2	0	0	0	0
Corumbiara	8.938	0	0	0	0	Satisfatória	0	0	0	0	0	0		0,0		0	0	0	0

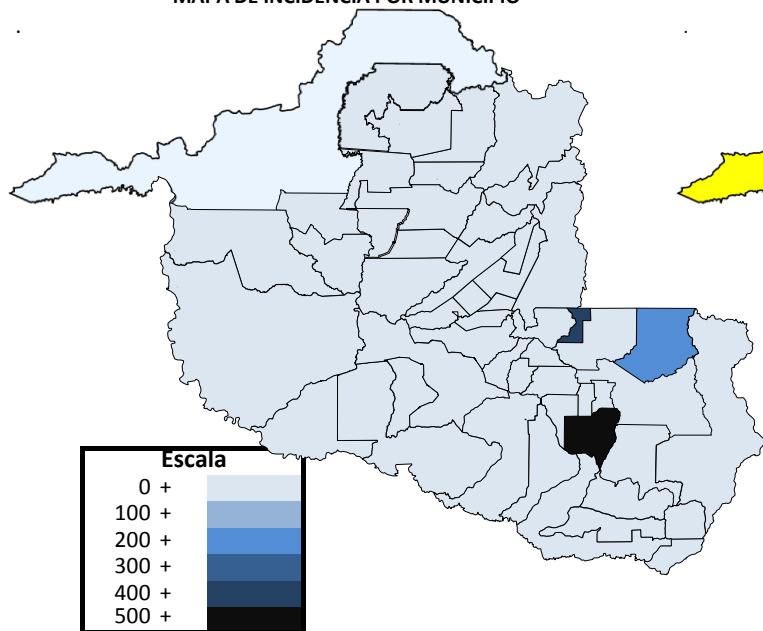
Costa Marques	16.258	1	2	0	0	Satisfatória	0	0	0	0	0	0	Inconsistente		0,4	D2	0	0	0
Cujubim	20.204	1	0	0	0	Satisfatória	0	0	0	0	1	0			4,0	D2	0	0	0
Espigão d'Oeste	32.047	101	6	85	265	Alerta	0	0	0	95	2	2	Inconsistente	Dengue 4	2,2	D2	2	2	0
Gov. Jorge Teixeira	10.327	0	0	0	0	Satisfatória	0	0	0	0	0	0			3,5	D2	0	0	0
Guajará-Mirim	46.203	5	3	4	9	Satisfatória	0	0	0	0	5	0	Inconsistente		0,0		0	0	0
Itapua do Oeste	9.831	2	0	1	10	Satisfatória	0	0	0	0	2	0			5,9	D2	0	0	0
Jaru	55.669	1	0	0	0	Satisfatória	0	0	0	1	0	0			1,8	D2	0	0	0
Ji-Paraná	129.242	11	2	0	0	Satisfatória	0	0	0	1	3	5	Inconsistente		1,4	D2	10	5	0
Machadinho d'Oeste	36.412	11	1	6	16	Satisfatória	0	0	0	10	0	0			0,9	C	0	0	0
Ministro Andreazza	10.860	153	96	45	414	Surto	0	0	0	56	3	1	Inconsistente		2,1	D2	0	0	0
Mirante da Serra	12.414	0	0	0	0	Satisfatória	0	0	0	0	0	0			0,4	D2	0	0	0
Monte Negro	15.710	5	0	2	13	Satisfatória	0	0	0	5	0	0			0,0		1	1	0
Nova Brasilândia	21.511	0	0	0	0	Satisfatória	0	0	0	0	0	0			0,4	C-D1	0	0	0
Nova Mamoré	26.925	12	0	1	4	Satisfatória	0	0	0	11	0	1	Inconsistente		3,0	A2	0	0	0
Nova União	7.853	0	0	0	0	Satisfatória	0	0	0	0	0	0			1,0	B-C	0	0	0
Novo Horizonte do Oeste	10.393	9	6	3	29	Satisfatória	0	0	0	0	3	0			2,5	D1	0	0	0
Ouro Preto do Oeste	40.010	27	3	7	17	Satisfatória	0	0	0	22	1	1	Inconsistente		1,0	D2	3	3	0
Parecis	5.589	99	17	77	1378	Surto	0	0	0	18	8	6	Inconsistente		2,9	D1-D2	1	0	0
Pimenta Bueno	37.230	21	13	2	5	Satisfatória	0	0	0	8	5	0	Inconsistente		2,4	D2	0	0	0
Pimenteiras do Oeste	2.432	0	0	0	0	Satisfatória	0	0	0	0	0	0			4,7	D2	0	0	0
Porto Velho	494.013	100	5	14	3	Satisfatória	0	0	0	78	19	0	Inconsistente	Dengue 1	1,4	A2-D2	18	12	2
Presidente Médici	22.783	9	5	1	4	Satisfatória	0	0	0	3	1	0			1,0	D1	0	0	0
Primavera de Rondonia	3.548	1	0	0	0	Satisfatória	0	0	0	1	0	0			0,9	A2	0	0	0
Rio Crespo	3.709	1	1	0	0	Satisfatória	0	0	0	0	0	0			1,0	D2	0	0	0
Rolim de Moura	55.807	6	1	3	5	Satisfatória	1	0	0	4	2	0	Inconsistente		2,3	A2-D2	1	0	0
Santa Luzia d'Oeste	8.706	2	1	0	0	Satisfatória	0	0	0	0	0	1	Inconsistente		1,3	D2	0	0	0
São Felipe d'Oeste	6.160	2	0	1	16	Satisfatória	0	0	0	1	1	0			0,0		0	0	0
São Francisco do Guaporé	18.640	41	38	1	5	Satisfatória	0	0	0	4	9	0	Inconsistente		0,0		0	0	0
São Miguel do Guaporé	23.803	18	1	4	17	Satisfatória	0	0	0	8	9	0			0,7	A2	0	0	0
Seringueiras	12.543	0	0	0	0	Satisfatória	0	0	0	0	0	0			0,0		0	0	0
Teixeirópolis	5.041	1	0	1	20	Satisfatória	0	0	0	1	0	0			0,4	D2	0	0	0
Theobroma	11.345	2	0	2	18	Satisfatória	0	0	0	1	1	0			0,4	A2	0	0	0
Urupá	13.391	0	1	0	0	Satisfatória	0	0	0	0	0	0	Inconsistente		0,8	B	0	0	0
Vale do Anari	10.682	2	0	1	9	Satisfatória	0	0	0	1	0	1	Inconsistente		0,4	D1	0	0	0
Vale do Paraíso	8.327	1	0	0	0	Satisfatória	0	0	0	1	0	0			0,5	A2	0	0	0
Vilhena	89.797	87	7	35	39	Satisfatória	0	0	0	55	21	4	Inconsistente		2,7	D2	5	1	1
Total do Estado	1.748.531	1018	369	335	19	Satisfatória	1	0	0	489	118	52			1,7		79	42	3

1- DSA- Dengue com Sinais de Alarme.

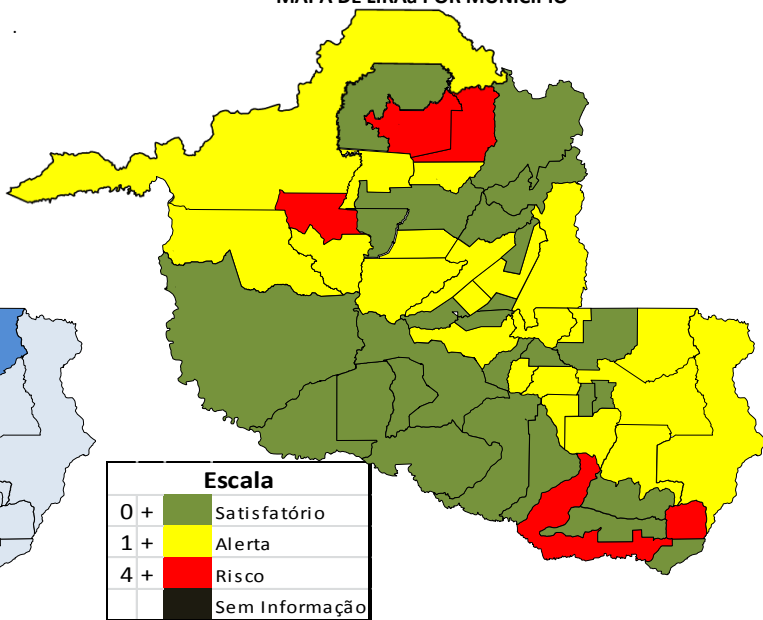
2- O banco de dados é considerado Inconsistente quando o total de casos concluídos com critérios(laboratório e clínico) mais os em investigação for menor ou maior que o total de casos suspeitos.

3- Criadouro Predominante: A1- Caixa d'água (elevado), A2- Outros depósitos de armazenamento de água (baixo), B- Pequenos depósitos móveis, C- Depósitos fixos, D1- Pneus e outros materiais rodantes, D2- Lixo (recipientes plásticos, latas) sucatas, entulhos, E- Depósitos naturais.

MAPA DE INCIDÊNCIA POR MUNICÍPIO



MAPA DE LIRAa POR MUNICÍPIO



O caso de Zika Vírus confirmado no estado não foi ocasionado por transmissão autóctone, sendo um caso importado de outra região do país.

TODO CASO GRAVE OU ÓBITO SUSPEITO DE DENGUE DEVE SER INFORMADO IMEDIATAMENTE À COORDENAÇÃO ESTADUAL

Os dados constantes neste boletim tem fonte no SINAN ONLINE, sendo portanto parciais e passíveis de alterações.

e-mail: dengue@agevisa.ro.gov.br

telefone: (69) 3216-5712

data da última atualização:

11/12/2015